2020年

あいちの土地取引・開発レポート

― 2020年第4四半期土地取引規制基礎調査結果 ―

令和3年8月16日公表

2020年第4四半期における愛知県内の土地取引・開発動向は次のとおりです。

・土地取引件数・面積は、前期（2020.7～9）比でそれぞれ5.3%増、7.9%減となった。
・うち個人・民間法人による土地取得件数・面積は、前期比それぞれ4.0%増、8.5%減となった。
・開発許可件数・面積は、前期比それぞれ1.6%増、41.9%増となった。

（調査期間　2020年10月～12月）

地域	1 土地取引		対前期比（件数）	対前期比（面積）	2 1のうち個人・民間法人による取得		対前期比（件数）	対前期比（面積）	3 開発許可		対前期比（件数）	対前期比（面積）
	件数	面積（ha）	%	%	件数	面積（ha）	%	%	件数	面積（㎡）	%	%
名古屋市	6,750	91.3	＋3.2	＋15.3	6,709	89.0	＋2.8	＋13.8	11	17,873.9	＋120.0	＋374.1
尾張東部	1,369	102.0	＋15.6	＋155.0	1,334	101.3	＋15.6	＋159.1	32	52,372.3	△ 8.6	△ 38.1
尾張中部	1,347	55.0	＋2.3	＋54.5	1,315	53.5	＋1.6	＋53.3	26	31,978.9	＋0.0	＋7.3
尾張北部	1,893	66.4	＋10.6	＋33.9	1,776	64.3	＋6.0	＋30.7	46	67,986.1	＋31.4	＋18.5
海部津島	857	41.3	＋10.9	＋63.2	826	40.8	＋7.8	＋61.9	24	46,321.0	＋9.1	＋28.4
知多	1,694	82.1	△ 10.6	△ 5.1	1,577	74.8	△ 10.4	＋4.9	23	230,855.1	△ 25.8	＋520.7
岡崎西尾	1,444	59.3	＋1.0	△ 41.7	1,355	52.1	＋1.0	△ 42.6	31	61,213.1	△ 6.1	△ 53.3
衣浦東部	1,187	28.3	＋14.8	△ 1.0	1,106	26.6	＋11.9	△ 4.0	20	42,032.1	＋5.3	＋31.3
豊田加茂	1,006	43.3	＋2.0	△ 80.3	949	41.2	＋7.0	△ 80.5	33	129,777.5	△ 15.4	＋10.5
東三河	2,057	108.5	＋18.2	＋38.6	1,889	96.8	＋11.1	＋25.4	9	140,292.5	＋50.0	＋185.9
都市計画区域外	82	25.5	△ 2.4	＋34.9	26	21.5	△ 33.3	＋18.1	－	－	－	－
愛知県	19,686	703.0	＋5.3	△ 7.9	18,862	661.9	＋4.0	△ 8.5	255	820,702.5	＋1.6	＋41.9

ＷＥＢページアドレス https://www.pref.aichi.jp/soshiki/toshi/0000055324.html

愛知県都市・交通局都市基盤部都市計画課 国土調査・計画グループ　福永
電話：052－954－6082（ダイヤルイン）　E-mail：toshi@pref.aichi.lg.jp

土地取引規制基礎調査の概要

1　調査目的
四半期ごとに県内の土地取引及び都市計画法に基づく開発許可の状況を地域別・市町村別に把握することにより、土地取引・開発動向を明らかにする。

2　調査内容
(1)　土地取引に関する調査
登記所に申請された土地取引のうち、登記目的が「所有権移転」若しくは「所有権の保存」で登記原因が「売買・払い下げ・買収」であるものの件数及び面積
(2)　個人・民間法人による土地取得に関する調査
上記(1)のうち地方公共団体等・国等を除いた個人・民間法人による土地取得件数及び面積
(3)　開発許可に関する調査
都市計画法第２９条第１項の規定に基づく開発許可の新規件数及び面積

3　調査対象地域
県内市町村

4　調査結果
(1)　調査結果地域別動向
(2)　地域別・市町村別土地取引件数及び面積
(3)　地域別・市町村別民間法人による土地取得件数及び面積
(4)　地域別・市町村別開発許可件数及び面積

5　その他
本書における地域とは次のとおり。
「尾張東部地域」瀬戸市、尾張旭市、豊明市、日進市、長久手市、東郷町
「尾張中部地域」春日井市、小牧市、清須市、北名古屋市、豊山町
「尾張北部地域」一宮市、犬山市、江南市、稲沢市、岩倉市、大口町、扶桑町
「海部津島地域」津島市、愛西市、弥富市、あま市、大治町、蟹江町、飛島村
「知多地域」半田市、常滑市、東海市、大府市、知多市、阿久比町、東浦町、南知多町、美浜町、武豊町
「岡崎西尾地域」岡崎市、西尾市、幸田町
「衣浦東部地域」碧南市、刈谷市、安城市、知立市、高浜市
「豊田加茂地域」豊田市、みよし市
「東三河地域」豊橋市、豊川市、蒲郡市、新城市、田原市
「都市計画区域外」設楽町、東栄町、豊根村

（1） 調査結果地域別動向

【愛知県】

愛知県全域

1. 土地取引					
件数	面積(ha)	対前期比(件数)	対前期比(面積)	対前年同期比(件数)	対前年同期比(面積)
19,686	703.0	+5.3%	−7.9%	+3.7%	−5.0%
2. 1のうち個人・民間法人による土地取得					
件数	面積(ha)	対前期比(件数)	対前期比(面積)	対前年同期比(件数)	対前年同期比(面積)
18,862	661.9	+4.0%	−8.5%	+5.5%	−1.3%
3. 開発許可					
件数	面積(㎡)	対前期比(件数)	対前期比(面積)	対前年同期比(件数)	対前年同期比(面積)
255	820,702.5	+1.6%	+41.9%	−12.1%	−42.0%

調査結果総括

＜土地取引＞
対前期比で件数は増加、面積は減少している。対前年同期比では、件数は微増し、面積は微減している。

＜開発許可＞
対前期比で件数は微増、面積は大きく増加している。対前年同期比では、件数は減少、面積は大きく減少している。

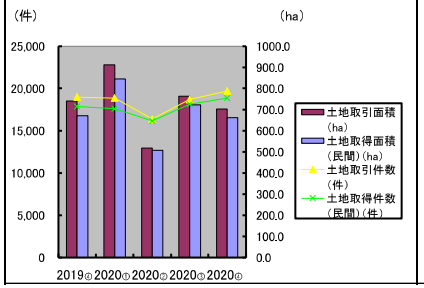

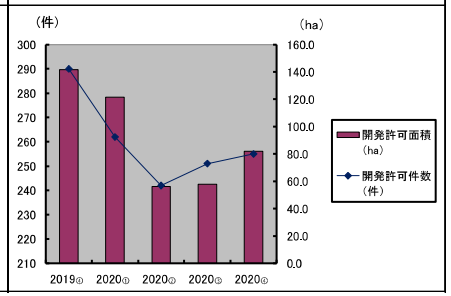

【尾張東部地域】

瀬戸市、尾張旭市、豊明市、日進市、長久手市、東郷町

1. 土地取引					
件数	面積(ha)	対前期比(件数)	対前期比(面積)	対前年同期比(件数)	対前年同期比(面積)
1,369	102.0	+15.6%	+155.0%	+13.3%	+172.0%
2. 1のうち個人・民間法人による土地取得					
件数	面積(ha)	対前期比(件数)	対前期比(面積)	対前年同期比(件数)	対前年同期比(面積)
1,334	101.3	+15.6%	+159.1%	+15.5%	+179.8%
3. 開発許可					
件数	面積(㎡)	対前期比(件数)	対前期比(面積)	対前年同期比(件数)	対前年同期比(面積)
32	52,372.3	−8.6%	−38.1%	−15.8%	+3.3%

調査結果総括

＜土地取引＞
対前期比で件数は増加、面積は大きく増加している。対前年同期比でも、件数は増加、面積は大きく増加している。

＜開発許可＞
対前期比で件数は減少、面積は大きく減少している。

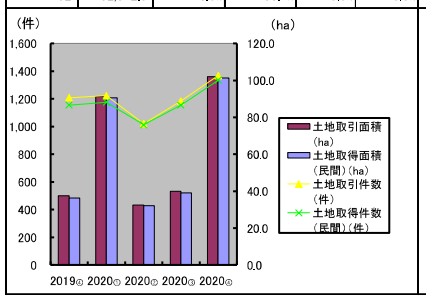

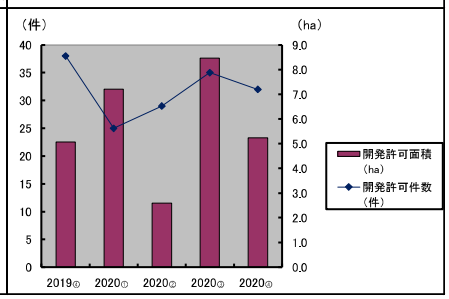

【名古屋市】

名古屋市

1. 土地取引					
件数	面積(ha)	対前期比(件数)	対前期比(面積)	対前年同期比(件数)	対前年同期比(面積)
6,750	91.3	+3.2%	+15.3%	+12.9%	−0.1%
2. 1のうち個人・民間法人による土地取得					
件数	面積(ha)	対前期比(件数)	対前期比(面積)	対前年同期比(件数)	対前年同期比(面積)
6,709	89.0	+2.8%	+13.8%	+13.0%	−0.4%
3. 開発許可					
件数	面積(㎡)	対前期比(件数)	対前期比(面積)	対前年同期比(件数)	対前年同期比(面積)
11	17,873.9	+120.0%	+374.1%	−31.3%	−67.2%

調査結果総括

＜土地取引＞
対前期比で件数は微増、面積は増加している。対前年同期比では、件数は増加、面積は横ばいである。

＜開発許可＞
対前期比で件数、面積ともに大きく増加している。

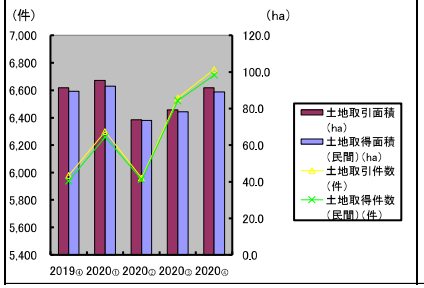

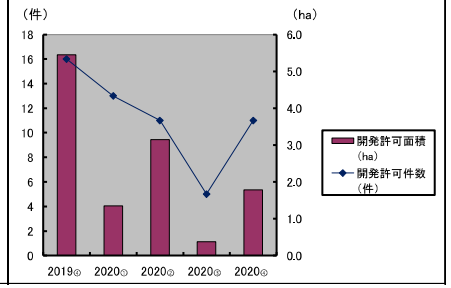

【尾張中部地域】

春日井市、小牧市、清須市、北名古屋市、豊山町

1. 土地取引					
件数	面積(ha)	対前期比(件数)	対前期比(面積)	対前年同期比(件数)	対前年同期比(面積)
1,347	55.0	+2.3%	+54.5%	+0.7%	+29.7%
2. 1のうち個人・民間法人による土地取得					
件数	面積(ha)	対前期比(件数)	対前期比(面積)	対前年同期比(件数)	対前年同期比(面積)
1,315	53.5	+1.6%	+53.3%	+1.4%	+38.6%
3. 開発許可					
件数	面積(㎡)	対前期比(件数)	対前期比(面積)	対前年同期比(件数)	対前年同期比(面積)
26	31,978.9	+0.0%	+7.3%	+4.0%	−1.4%

調査結果総括

＜土地取引＞
対前期比で件数は微増し、面積は大きく増加している。対前年同期比では、件数は横ばい、面積は大きく増加している。

＜開発許可＞
対前期比で件数は横ばい、面積は増加している。

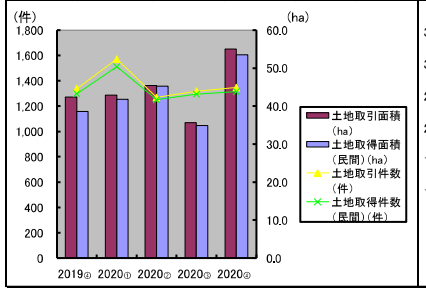

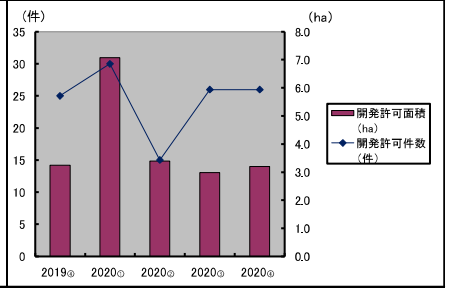

【尾張北部地域】

一宮市、犬山市、江南市、稲沢市、岩倉市、大口町、扶桑町

1. 土地取引					
件数	面積(ha)	対前期比(件数)	対前期比(面積)	対前年同期比(件数)	対前年同期比(面積)
1,893	66.4	+10.6%	+33.9%	−6.4%	−15.3%
2. 1のうち個人・民間法人による土地取得					
件数	面積(ha)	対前期比(件数)	対前期比(面積)	対前年同期比(件数)	対前年同期比(面積)
1,776	64.3	+6.0%	+30.7%	−6.6%	−14.4%
3. 開発許可					
件数	面積(㎡)	対前期比(件数)	対前期比(面積)	対前年同期比(件数)	対前年同期比(面積)
46	67,986.1	+31.4%	+18.5%	−6.1%	−25.0%

調査結果総括

＜土地取引＞
対前期比で件数は増加、面積は大きく増加している。対前年同期比では、件数、面積ともに減少している。

＜開発許可＞
対前期比で件数は大きく増加し、面積は増加している。

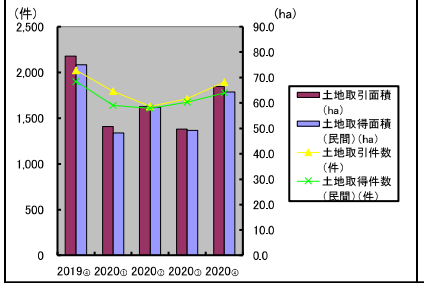

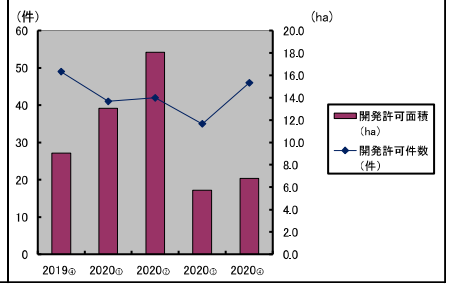

【知多地域】

半田市、常滑市、東海市、大府市、知多市、阿久比町、東浦町、南知多町、美浜町、武豊町

1. 土地取引					
件数	面積(ha)	対前期比(件数)	対前期比(面積)	対前年同期比(件数)	対前年同期比(面積)
1,694	82.1	−10.6%	−5.1%	−8.6%	−6.2%
2. 1のうち個人・民間法人による土地取得					
件数	面積(ha)	対前期比(件数)	対前期比(面積)	対前年同期比(件数)	対前年同期比(面積)
1,577	74.8	−10.4%	+4.9%	−9.1%	+0.9%
3. 開発許可					
件数	面積(㎡)	対前期比(件数)	対前期比(面積)	対前年同期比(件数)	対前年同期比(面積)
23	230,855.1	−25.8%	+520.7%	−14.8%	−72.2%

調査結果総括

＜土地取引＞
対前期比で件数、面積ともに減少している。対前年同期比でも、件数、面積ともに減少している。

＜開発許可＞
対前期比で件数は大きく減少、面積は大きく増加している。

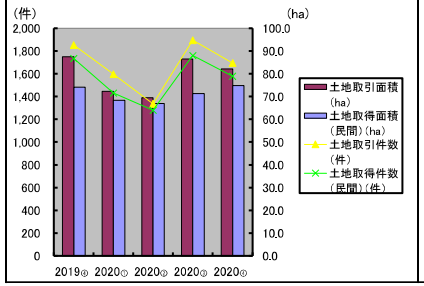

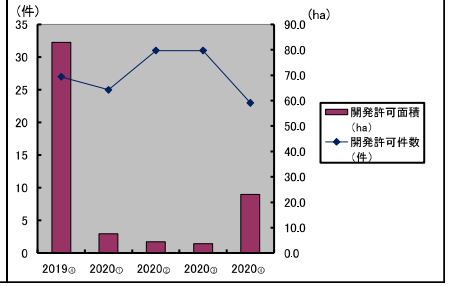

【海部津島地域】

津島市、愛西市、弥富市、あま市、大治町、蟹江町、飛島村

1. 土地取引					
件数	面積(ha)	対前期比(件数)	対前期比(面積)	対前年同期比(件数)	対前年同期比(面積)
857	41.3	+10.9%	+63.2%	−7.5%	+6.4%
2. 1のうち個人・民間法人による土地取得					
件数	面積(ha)	対前期比(件数)	対前期比(面積)	対前年同期比(件数)	対前年同期比(面積)
826	40.8	+7.8%	+61.9%	−7.5%	+7.7%
3. 開発許可					
件数	面積(㎡)	対前期比(件数)	対前期比(面積)	対前年同期比(件数)	対前年同期比(面積)
24	46,321.0	+9.1%	+28.4%	−17.2%	−21.4%

調査結果総括

＜土地取引＞
対前期比で件数は増加、面積は大きく増加している。対前年同期比では、件数は減少、面積は増加している。

＜開発許可＞
対前期比で件数は増加、面積は大きく増加している。

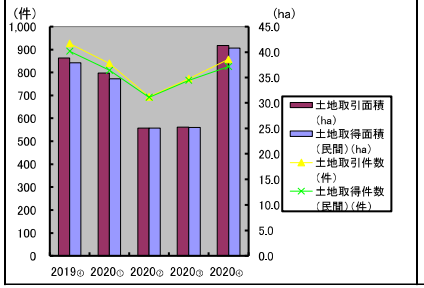

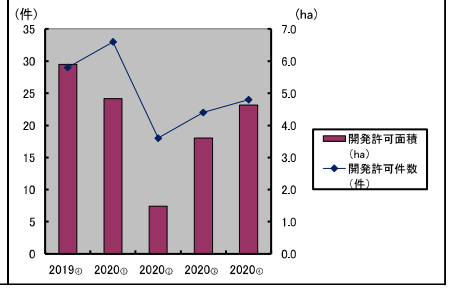

【岡崎西尾地域】

岡崎市、西尾市、幸田町

1. 土地取引					
件数	面積(ha)	対前期比(件数)	対前期比(面積)	対前年同期比(件数)	対前年同期比(面積)
1,444	59.3	+1.0%	−41.7%	+9.8%	−36.6%
2. 1のうち個人・民間法人による土地取得					
件数	面積(ha)	対前期比(件数)	対前期比(面積)	対前年同期比(件数)	対前年同期比(面積)
1,355	52.1	+1.0%	−42.6%	+13.8%	−19.3%
3. 開発許可					
件数	面積(㎡)	対前期比(件数)	対前期比(面積)	対前年同期比(件数)	対前年同期比(面積)
31	61,213.1	−6.1%	−53.3%	+10.7%	+34.5%

調査結果総括

＜土地取引＞
対前期比で件数は横ばい、面積は大きく減少している。対前年同期比では、件数は増加し、面積は大きく減少している。

＜開発許可＞
対前期比で件数は減少、面積は大きく減少している。

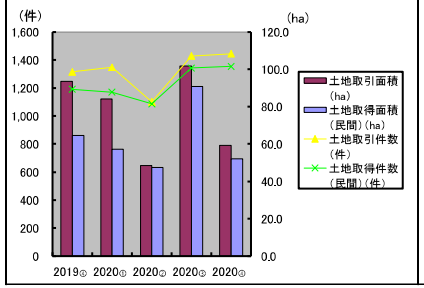

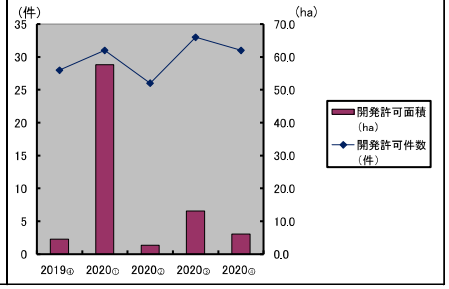

【衣浦東部地域】

碧南市、刈谷市、安城市、知立市、高浜市

1. 土地取引					
件数	面積(ha)	対前期比(件数)	対前期比(面積)	対前年同期比(件数)	対前年同期比(面積)
1,187	28.3	+14.8%	−1.0%	+9.0%	−29.8%
2. 1のうち個人・民間法人による土地取得					
件数	面積(ha)	対前期比(件数)	対前期比(面積)	対前年同期比(件数)	対前年同期比(面積)
1,106	26.6	+11.9%	−4.0%	+9.4%	−30.0%
3. 開発許可					
件数	面積(㎡)	対前期比(件数)	対前期比(面積)	対前年同期比(件数)	対前年同期比(面積)
20	42,032.1	+5.3%	+31.3%	−37.5%	−45.6%

調査結果総括

＜土地取引＞
対前期比で件数は増加、面積は横ばいである。対前年同期比では、件数は増加、面積は大きく減少している。

＜開発許可＞
対前期比で件数は増加、面積は大きく増加している。

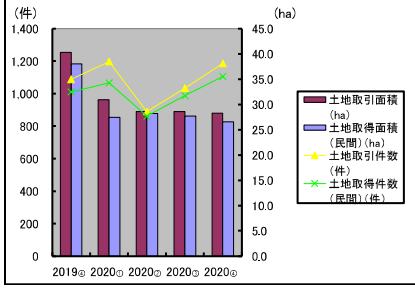

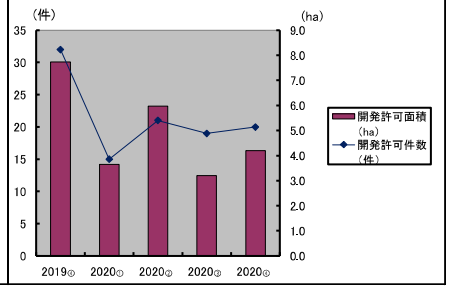

【東三河地域】

豊橋市、豊川市、蒲郡市、新城市、田原市

1. 土地取引					
件数	面積(ha)	対前期比(件数)	対前期比(面積)	対前年同期比(件数)	対前年同期比(面積)
2,057	108.5	+18.2%	+38.6%	+8.4%	−2.3%
2. 1のうち個人・民間法人による土地取得					
件数	面積(ha)	対前期比(件数)	対前期比(面積)	対前年同期比(件数)	対前年同期比(面積)
1,889	96.8	+11.1%	+25.4%	+3.4%	−10.0%
3. 開発許可					
件数	面積(㎡)	対前期比(件数)	対前期比(面積)	対前年同期比(件数)	対前年同期比(面積)
9	140,292.5	+50.0%	+185.9%	+0.0%	+201.1%

調査結果総括

＜土地取引＞
対前期比で件数は増加、面積は大きく増加している。対前年同期比では、件数は増加、面積は微減となっている。

＜開発許可＞
対前期比で件数、面積ともには大きく増加している。

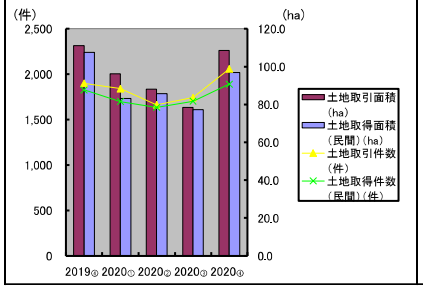

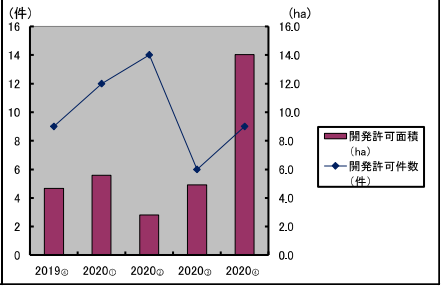

【豊田加茂地域】

豊田市、みよし市

1. 土地取引					
件数	面積(ha)	対前期比(件数)	対前期比(面積)	対前年同期比(件数)	対前年同期比(面積)
1,006	43.3	+2.0%	−80.3%	+1.1%	−41.5%
2. 1のうち個人・民間法人による土地取得					
件数	面積(ha)	対前期比(件数)	対前期比(面積)	対前年同期比(件数)	対前年同期比(面積)
949	41.2	+7.0%	−80.5%	+6.6%	−40.1%
3. 開発許可					
件数	面積(㎡)	対前期比(件数)	対前期比(面積)	対前年同期比(件数)	対前年同期比(面積)
33	129,777.5	−15.4%	+10.5%	−10.8%	−0.1%

調査結果総括

＜土地取引＞
対前期比で件数は微増、面積は大きく減少している。対前年同期比でも、件数は微増し、面積は大きく減少している。

＜開発許可＞
対前期比で件数は減少し、面積は増加している。

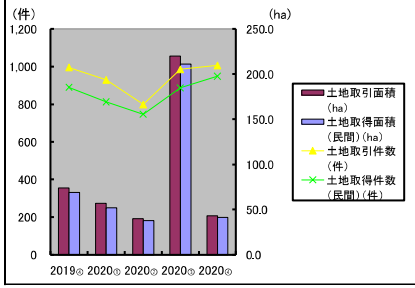

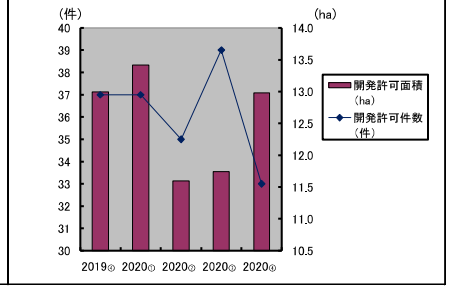

【都市計画区域外】

設楽町、東栄町、豊根村

1. 土地取引					
件数	面積(ha)	対前期比(件数)	対前期比(面積)	対前年同期比(件数)	対前年同期比(面積)
82	25.5	−2.4%	+34.9%	−77.0%	−43.3%
2. 1のうち個人・民間法人による土地取得					
件数	面積(ha)	対前期比(件数)	対前期比(面積)	対前年同期比(件数)	対前年同期比(面積)
26	21.5	−33.3%	+18.1%	−21.2%	−46.9%
件数	面積(㎡)	対前期比(件数)	対前期比(面積)	対前年同期比(件数)	対前年同期比(面積)
−	−	−	−	−	−

調査結果総括

＜土地取引＞
対前期比で件数は微減、面積は大きく増加している。対前年同期比では、件数、面積ともに大きく減少している。

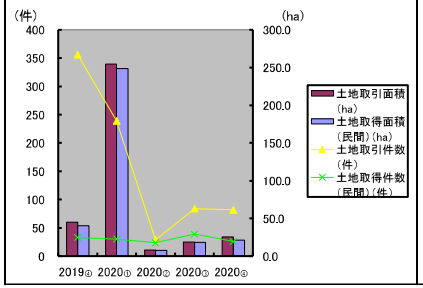

(2) 地域別・市町村別 土地取引件数及び面積

	2019年調査分		2020年調査分											
	第4(2019.10～12)		第1(2020.1～3)		第2(2020.4～6)		第3(2020.7～9)		第4(2020.10～12)					
	件数	面積(ha)	件数	面積(ha)	件数	面積(ha)	件数	面積(ha)	件数	面積(ha)	対前期比(件数)	対前期比(面積)	対前年同期比(件数)	対前年同期比(面積)
名古屋市	5,979	91.4	6,299	95.5	5,960	73.7	6,543	79.2	6,750	91.3	+3.2%	+15.3%	+12.9%	−0.1%
千種区	445	5.1	536	5.6	531	5.9	529	5.6	522	5.4	−1.3%	−3.6%	+17.3%	+5.9%
東区	295	1.9	304	2.7	428	1.8	448	2.1	304	2.1	−32.1%	+0.0%	+3.1%	+10.5%
北区	361	4.7	377	7.8	337	4.5	392	5.1	426	5.5	+8.7%	+7.8%	+18.0%	+17.0%
西区	344	5.9	348	6.5	369	4.2	516	4.7	367	4.9	−28.9%	+4.3%	+6.7%	−16.9%
中村区	359	5.2	486	6.7	405	4.6	476	4.8	589	5.7	+23.7%	+18.8%	+64.1%	+9.6%
中区	580	2.8	715	2.6	642	2.2	717	2.8	759	2.3	+5.9%	−17.9%	+30.9%	−17.9%
昭和区	348	4.1	332	4.0	296	3.1	254	3.3	353	4.0	+39.0%	+21.2%	+1.4%	−2.4%
瑞穂区	272	3.3	314	4.4	297	4.0	300	4.0	289	4.1	−3.7%	+2.5%	+6.3%	+24.2%
熱田区	288	1.8	162	1.7	152	1.4	193	1.4	170	1.7	−11.9%	+21.4%	−41.0%	−5.6%
中川区	493	7.8	418	8.5	333	6.7	442	6.1	427	7.1	−3.4%	+16.4%	−13.4%	−9.0%
港区	277	6.4	293	7.6	360	4.3	291	7.5	397	9.3	+36.4%	+24.0%	+43.3%	+45.3%
南区	316	4.2	302	4.3	320	3.6	312	3.8	329	4.2	+5.4%	+10.5%	+4.1%	+0.0%
守山区	384	13.5	384	7.6	363	6.3	453	9.1	430	8.3	−5.1%	−8.8%	+12.0%	−38.5%
緑区	511	9.4	638	13.4	536	9.3	590	9.0	580	12.5	−1.7%	+38.9%	+13.5%	+33.0%
名東区	327	6.5	316	5.2	278	6.5	275	4.2	330	6.2	+20.0%	+47.6%	+0.9%	−4.6%
天白区	379	8.8	374	6.9	313	5.3	355	5.7	478	8.0	+34.6%	+40.4%	+26.1%	−9.1%
尾張東部地域	1,208	37.5	1,223	91.2	1,021	32.4	1,184	40.0	1,369	102.0	+15.6%	+155.0%	+13.3%	+172.0%
瀬戸市	352	13.2	330	66.6	306	14.9	342	16.7	392	72.7	+14.6%	+335.3%	+11.4%	+450.8%
尾張旭市	214	3.9	193	5.0	156	2.9	213	4.8	231	4.6	+8.5%	−4.2%	+7.9%	+17.9%
豊明市	162	7.5	196	7.2	140	3.7	156	5.0	190	9.6	+21.8%	+92.0%	+17.3%	+28.0%
日進市	220	5.6	276	7.4	208	5.6	224	5.7	283	7.2	+26.3%	+26.3%	+28.6%	+28.6%
長久手市	153	3.4	129	2.5	128	2.2	164	4.8	141	3.4	−14.0%	−29.2%	−7.8%	+0.0%
東郷町	107	3.9	99	2.5	83	3.1	85	3.0	132	4.5	+55.3%	+50.0%	+23.4%	+15.4%
尾張中部地域	1,338	42.4	1,571	42.9	1,268	45.4	1,317	35.6	1,347	55.0	+2.3%	+54.5%	+0.7%	+29.7%
春日井市	638	19.6	815	22.6	617	17.4	557	11.5	628	15.2	+12.7%	+32.2%	−1.6%	−22.4%
小牧市	278	10.6	326	10.4	270	19.5	324	14.1	293	31.0	−9.6%	+119.9%	+5.4%	+192.5%
清須市	197	5.2	164	2.9	176	3.5	202	4.4	179	3.0	−11.4%	−31.8%	−9.1%	−42.3%
北名古屋市	182	5.8	227	6.1	161	4.0	188	4.4	196	4.9	+4.3%	+11.4%	+7.7%	−15.5%
豊山町	43	1.2	39	0.9	44	1.0	46	1.2	51	0.9	+10.9%	−25.0%	+18.6%	−25.0%
尾張北部地域	2,023	78.4	1,794	50.7	1,627	58.5	1,711	49.6	1,893	66.4	+10.6%	+33.9%	−6.4%	−15.3%
一宮市	842	22.9	789	18.2	752	18.0	847	22.5	885	22.8	+4.5%	+1.3%	+5.1%	−0.4%
犬山市	239	19.9	214	9.5	129	6.7	185	7.0	218	22.1	+17.8%	+215.7%	−8.8%	+11.1%
江南市	296	9.5	183	4.4	164	4.0	174	4.0	195	4.4	+12.1%	+10.0%	−34.1%	−53.7%
稲沢市	391	18.4	331	10.8	302	17.8	283	9.9	306	10.9	+8.1%	+10.1%	−21.7%	−40.8%
岩倉市	102	2.5	93	2.6	75	2.0	81	1.9	111	1.7	+37.0%	−10.5%	+8.8%	−32.0%
大口町	87	3.9	96	3.3	105	7.1	70	2.6	100	2.8	+42.9%	+7.7%	+14.9%	−28.2%
扶桑町	66	1.3	88	1.9	100	2.9	71	1.7	78	1.7	+9.9%	+0.0%	+18.2%	+30.8%
海部津島地域	926	38.8	840	35.9	694	25.1	773	25.3	857	41.3	+10.9%	+63.2%	−7.5%	+6.4%
津島市	178	5.6	174	6.4	126	3.3	141	3.3	172	6.1	+22.0%	+84.8%	−3.4%	+8.9%
愛西市	162	10.5	166	8.6	130	6.1	153	7.3	144	8.1	−5.9%	+11.0%	−11.1%	−22.9%
弥富市	121	8.6	80	6.3	84	6.4	83	4.4	96	8.2	+15.7%	+86.4%	−20.7%	−4.7%
あま市	260	7.4	236	9.1	191	4.4	222	5.4	261	7.0	+17.6%	+29.6%	+0.4%	−5.4%
大治町	95	2.3	98	2.5	84	2.2	89	1.9	97	2.4	+9.0%	+26.3%	+2.1%	+4.3%
蟹江町	98	2.2	71	1.6	68	1.7	72	1.4	76	2.3	+5.6%	+64.3%	−22.4%	+4.5%
飛島村	12	2.2	15	1.4	11	1.0	13	1.6	11	7.2	−15.4%	+350.0%	−8.3%	+227.3%
知多地域	1,853	87.5	1,597	72.3	1,335	69.4	1,895	86.5	1,694	82.1	−10.6%	−5.1%	−8.6%	−6.2%
半田市	283	5.9	259	11.8	263	9.9	281	9.5	280	9.6	−0.4%	+1.1%	−1.1%	+62.7%
常滑市	338	18.1	158	10.8	157	10.3	158	11.8	160	12.5	+1.3%	+5.9%	−52.7%	−30.9%
東海市	332	22.6	254	8.4	216	5.6	241	9.4	249	8.3	+3.3%	−11.7%	−25.0%	−63.3%
大府市	200	5.7	207	6.9	158	4.4	496	9.4	241	6.2	−51.4%	−34.0%	+20.5%	+8.8%
知多市	205	4.2	187	4.4	126	2.8	216	16.2	165	6.2	−23.6%	−61.7%	−19.5%	+47.6%
阿久比町	48	2.1	61	2.1	66	7.4	94	6.9	68	3.3	−27.7%	−52.2%	+41.7%	+57.1%
東浦町	149	4.9	186	9.4	122	7.6	115	3.0	126	4.8	+9.6%	+60.0%	−15.4%	−2.0%
南知多町	78	3.6	66	3.7	77	6.3	89	3.9	162	15.4	+82.0%	+294.9%	+107.7%	+327.8%
美浜町	82	10.6	88	9.9	57	9.6	77	8.6	114	10.3	+48.1%	+19.8%	+39.0%	−2.8%
武豊町	138	9.8	131	4.9	93	5.5	128	7.8	129	5.5	+0.8%	−29.5%	−6.5%	−43.9%
岡崎西尾地域	1,315	93.5	1,348	84.1	1,101	48.6	1,429	101.7	1,444	59.3	+1.0%	−41.7%	+9.8%	−36.6%
岡崎市	813	67.4	784	34.9	700	26.6	835	57.0	827	26.5	−1.0%	−53.5%	+1.7%	−60.7%
西尾市	411	21.9	404	34.4	317	18.8	452	30.0	494	25.1	+9.3%	−16.3%	+20.2%	+14.6%
幸田町	91	4.2	160	14.8	84	3.2	142	14.7	123	7.7	−13.4%	−47.6%	+35.2%	+83.3%
衣浦東部地域	1,089	40.3	1,197	30.9	890	28.6	1,034	28.6	1,187	28.3	+14.8%	−1.0%	+9.0%	−29.8%
碧南市	156	4.8	169	4.8	151	4.9	149	4.3	184	5.8	+23.5%	+34.9%	+17.9%	+20.8%
刈谷市	322	10.7	384	8.9	272	12.0	315	10.9	320	6.5	+1.6%	−40.4%	−0.6%	−39.3%
安城市	327	18.2	353	9.9	258	7.2	322	7.5	386	8.1	+19.9%	+8.0%	+18.0%	−55.5%
知立市	186	4.6	183	4.5	114	2.4	168	4.1	189	5.4	+12.5%	+31.7%	+1.6%	+17.4%
高浜市	98	2.0	108	2.8	95	2.1	80	1.8	108	2.5	+35.0%	+38.9%	+10.2%	+25.0%
豊田加茂地域	995	74.0	930	57.1	798	40.0	986	219.8	1,006	43.3	+2.0%	−80.3%	+1.1%	−41.5%
豊田市	848	67.5	810	51.9	649	33.7	803	203.6	839	32.9	+4.5%	−83.8%	−1.1%	−51.3%
みよし市	147	6.5	120	5.2	149	6.3	183	16.2	167	10.4	−8.7%	−35.8%	+13.6%	+60.0%
東三河地域	1,897	111.0	1,840	96.2	1,663	88.1	1,741	78.3	2,057	108.5	+18.2%	+38.6%	+8.4%	−2.3%
豊橋市	813	43.6	742	30.4	708	26.9	763	34.7	946	44.5	+24.0%	+28.2%	+16.4%	+2.1%
豊川市	370	25.1	407	25.4	398	24.7	438	12.5	417	17.1	−4.8%	+36.8%	+12.7%	−31.9%
蒲郡市	393	8.3	386	4.8	287	6.6	294	5.4	391	7.0	+33.0%	+29.6%	−0.5%	−15.7%
新城市	165	19.0	174	23.8	126	17.5	128	14.5	167	16.3	+30.5%	+12.4%	+1.2%	−14.2%
田原市	156	15.0	131	11.8	144	12.4	118	11.2	136	23.6	+15.3%	+110.7%	−12.8%	+57.3%
都市計画区域外	356	45.0	239	254.8	29	8.2	84	18.9	82	25.5	−2.4%	+34.9%	−77.0%	−43.3%
設楽町	344	36.7	206	7.0	11	3.0	65	3.0	64	13.9	−1.5%	+363.3%	−81.4%	−62.1%
東栄町	9	1.1	18	30.1	13	4.5	16	15.4	17	11.4	+6.3%	−26.0%	+88.9%	+936.4%
豊根村	3	7.2	15	217.7	5	0.7	3	0.5	1	0.2	−66.7%	−60.0%	−66.7%	−97.2%
全地域計	18,979	739.8	18,878	911.6	16,386	518.0	18,697	763.5	19,686	703.0	+5.3%	−7.9%	+3.7%	−5.0%

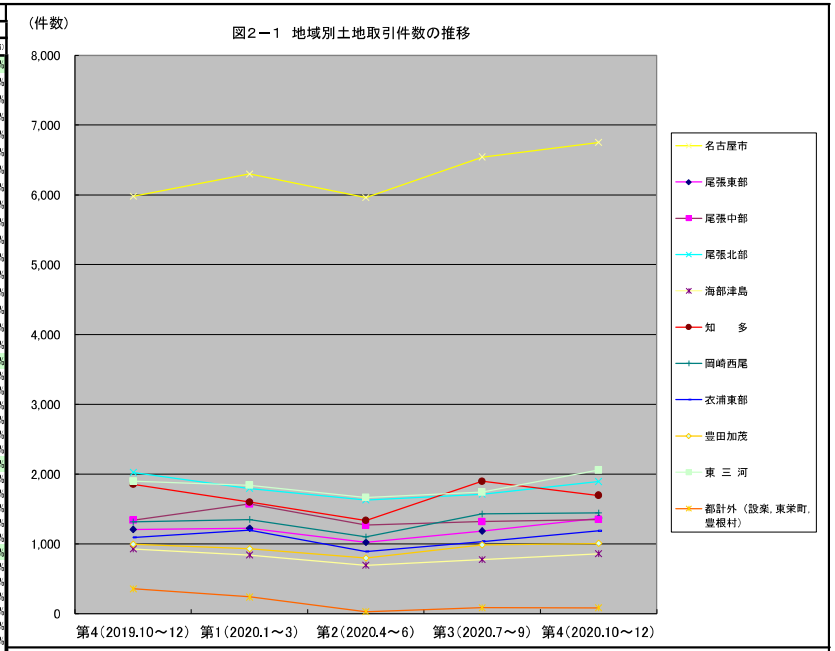

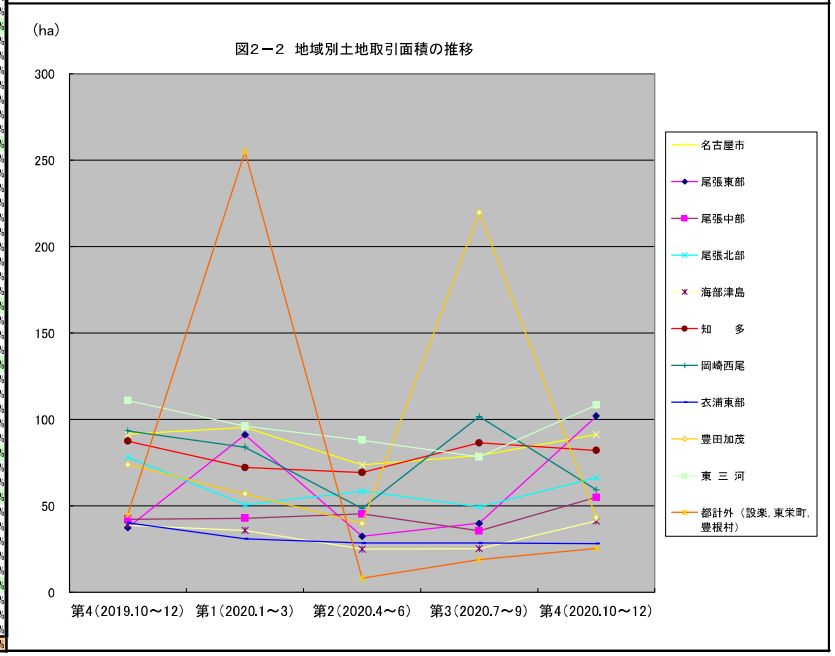

(3) 地域別・市町村別 個人・民間法人による土地取引件数及び面積

	2019年調査分		2020年調査分											
	第4(2019.10～12)		第1(2020.1～3)		第2(2020.4～6)		第3(2020.7～9)		第4(2020.10～12)					
	件数	面積(ha)	件数	面積(ha)	件数	面積(ha)	件数	面積(ha)	件数	面積(ha)	対前期比(件数)	対前期比(面積)	対前年同期比(件数)	対前年同期比(面積)
名古屋市	5,938	89.4	6,260	92.3	5,950	73.5	6,524	78.2	6,709	89.0	+2.8%	+13.8%	+13.0%	−0.4%
千種区	444	5.1	536	5.6	531	5.9	528	5.6	521	5.3	−1.3%	−5.4%	+17.3%	+3.9%
東区	295	1.9	304	2.7	428	1.8	448	2.1	304	2.1	−32.1%	+0.0%	+3.1%	+10.5%
北区	358	4.7	373	7.8	337	4.5	387	5.1	417	5.5	+7.8%	+7.8%	+16.5%	+17.0%
西区	344	5.9	346	5.5	369	4.2	516	4.7	367	4.9	−28.9%	+4.3%	+6.7%	−16.9%
中村区	359	5.2	486	6.7	405	4.6	476	4.8	588	5.7	+23.5%	+18.8%	+63.8%	+9.6%
中区	580	2.8	715	2.6	642	2.2	717	2.8	759	2.3	+5.9%	−17.9%	+30.9%	−17.9%
昭和区	348	4.1	330	4.0	296	3.1	254	3.3	353	4.0	+39.0%	+21.2%	+1.4%	−2.4%
瑞穂区	271	3.3	314	4.4	293	4.0	299	3.9	286	4.1	−4.3%	+5.1%	+5.5%	+24.2%
熱田区	288	1.8	162	1.7	152	1.4	193	1.4	170	1.7	−11.9%	+21.4%	−41.0%	−5.6%
中川区	481	7.6	414	8.2	333	6.7	438	5.9	425	6.9	−3.0%	+16.9%	−11.6%	−9.2%
港区	277	6.4	293	7.6	359	4.3	291	7.5	394	9.2	+35.4%	+22.7%	+42.2%	+43.8%
南区	315	4.2	301	4.2	319	3.6	312	3.8	328	3.9	+5.1%	+2.6%	+4.1%	−7.1%
守山区	371	13.3	369	7.4	363	6.3	452	8.9	426	8.2	−5.8%	−7.9%	+14.8%	−38.3%
緑区	511	9.4	633	11.9	536	9.3	589	8.9	580	12.5	−1.5%	+40.4%	+13.5%	+33.0%
名東区	327	6.5	316	5.2	278	6.5	275	4.2	327	5.8	+18.9%	+38.1%	+0.0%	−10.8%
天白区	369	7.2	368	6.8	309	5.1	349	5.3	464	6.9	+33.0%	+30.2%	+25.7%	−4.2%
尾張東部地域	1,155	36.2	1,176	90.6	1,013	32.1	1,154	39.1	1,334	101.3	+15.6%	+159.1%	+15.5%	+179.8%
瀬戸市	341	13.1	303	66.3	302	14.9	321	16.2	377	72.6	+17.4%	+348.1%	+10.6%	+454.2%
尾張旭市	208	3.8	189	5.0	156	2.9	213	4.8	231	4.6	+8.5%	−4.2%	+11.1%	+21.1%
豊明市	153	6.8	190	7.1	140	3.7	152	4.6	190	9.6	+25.0%	+108.7%	+24.2%	+41.2%
日進市	216	5.6	273	7.4	207	5.4	220	5.7	271	6.9	+23.2%	+21.1%	+25.5%	+23.2%
長久手市	140	3.3	124	2.4	128	2.2	163	4.8	134	3.2	−17.8%	−33.3%	−4.3%	−3.0%
東郷町	97	3.6	97	2.4	80	3.0	85	3.0	131	4.4	+54.1%	+46.7%	+35.1%	+22.2%
尾張中部地域	1,297	38.6	1,512	41.8	1,251	45.2	1,294	34.9	1,315	53.5	+1.6%	+53.3%	+1.4%	+38.6%
春日井市	626	16.7	803	21.9	617	17.4	548	11.1	617	14.3	+12.6%	+28.8%	−1.4%	−14.4%
小牧市	268	10.4	296	10.2	267	19.5	319	14.1	287	30.7	−10.0%	+117.7%	+7.1%	+195.2%
清須市	183	5.0	153	2.7	162	3.3	196	4.4	167	2.8	−14.8%	−36.4%	−8.7%	−44.0%
北名古屋市	177	5.3	221	6.1	161	4.0	185	4.1	194	4.9	+4.9%	+19.5%	+9.6%	−7.5%
豊山町	43	1.2	39	0.9	44	1.0	46	1.2	50	0.8	+8.7%	−33.3%	+16.3%	−33.3%
尾張北部地域	1,901	75.1	1,639	48.1	1,610	58.3	1,676	49.2	1,776	64.3	+6.0%	+30.7%	−6.6%	−14.4%
一宮市	820	22.8	750	17.9	749	18.0	841	22.5	865	22.6	+2.9%	+0.4%	+5.5%	−0.9%
犬山市	226	19.1	193	9.2	128	6.7	182	7.0	170	21.0	−6.6%	+200.0%	−24.8%	+9.9%
江南市	254	7.9	174	4.4	159	3.9	173	4.0	190	4.3	+9.8%	+7.5%	−25.2%	−45.6%
稲沢市	379	18.3	300	9.3	298	17.8	276	9.8	295	10.6	+6.9%	+8.2%	−22.2%	−42.1%
岩倉市	95	2.1	86	2.5	75	2.0	79	1.8	101	1.4	+27.8%	−22.2%	+6.3%	−33.3%
大口町	69	3.7	59	3.0	101	7.0	57	2.4	79	2.7	+38.6%	+12.5%	+14.5%	−27.0%
扶桑町	58	1.2	77	1.8	100	2.9	68	1.7	76	1.7	+11.8%	+0.0%	+31.0%	+41.7%
海部津島地域	893	37.9	810	34.8	691	25.1	766	25.2	826	40.8	+7.8%	+61.9%	−7.5%	+7.7%
津島市	166	5.3	165	6.2	125	3.3	140	3.3	163	6.1	+16.4%	+84.8%	−1.8%	+15.1%
愛西市	162	10.5	165	8.5	130	6.1	153	7.3	144	8.1	−5.9%	+11.0%	−11.1%	−22.9%
弥富市	117	8.5	77	6.0	84	6.4	82	4.4	90	8.0	+9.8%	+81.8%	−23.1%	−5.9%
あま市	250	7.2	222	8.8	189	4.4	217	5.3	254	6.9	+17.1%	+30.2%	+1.6%	−4.2%
大治町	89	2.1	97	2.5	84	2.2	89	1.9	88	2.2	−1.1%	+15.8%	−1.1%	+4.8%
蟹江町	97	2.1	70	1.5	68	1.7	72	1.4	76	2.3	+5.6%	+64.3%	−21.6%	+9.5%
飛島村	12	2.2	14	1.3	11	1.0	13	1.6	11	7.2	−15.4%	+350.0%	−8.3%	+227.3%
知多地域	1,735	74.1	1,431	68.4	1,278	67.0	1,760	71.3	1,577	74.8	−10.4%	+4.9%	−9.1%	+0.9%
半田市	273	5.7	241	11.2	247	9.4	266	9.4	273	9.5	+2.6%	+1.1%	+0.0%	+66.7%
常滑市	293	9.5	149	10.6	151	9.4	132	10.2	139	7.9	+5.3%	−22.5%	−52.6%	−16.8%
東海市	305	20.7	209	6.8	210	5.6	229	8.9	221	7.5	−3.5%	−15.7%	−27.5%	−63.8%
大府市	189	5.3	184	6.5	150	4.2	484	8.6	228	6.2	−52.9%	−27.9%	+20.6%	+17.0%
知多市	204	4.2	178	4.0	125	2.8	173	4.9	149	4.7	−13.9%	−4.1%	−27.0%	+11.9%
阿久比町	48	2.1	59	2.1	64	7.4	92	6.8	66	3.3	−28.3%	−51.5%	+37.5%	+57.1%
東浦町	137	4.9	163	9.2	114	7.5	104	2.9	112	4.8	+7.7%	+65.5%	−18.2%	−2.0%
南知多町	78	3.6	60	3.7	77	6.3	86	3.8	156	15.4	+81.4%	+305.3%	+100.0%	+327.8%
美浜町	79	10.6	74	9.6	55	9.5	73	8.4	110	10.1	+50.7%	+20.2%	+39.2%	−4.7%
武豊町	129	7.5	114	4.7	85	4.9	121	7.4	123	5.4	+1.7%	−27.0%	−4.7%	−28.0%
岡崎西尾地域	1,191	64.6	1,171	57.2	1,087	47.4	1,342	90.8	1,355	52.1	+1.0%	−42.6%	+13.8%	−19.3%
岡崎市	735	41.2	710	21.1	692	26.0	824	56.7	808	26.3	−1.9%	−53.6%	+9.9%	−36.2%
西尾市	372	19.8	364	33.1	317	18.8	448	30.0	447	19.9	−0.2%	−33.7%	+20.2%	+0.5%
幸田町	84	3.6	97	3.0	78	2.6	70	4.1	100	5.9	+42.9%	+43.9%	+19.0%	+63.9%
衣浦東部地域	1,011	38.0	1,066	27.5	862	28.2	988	27.7	1,106	26.6	+11.9%	−4.0%	+9.4%	−30.0%
碧南市	145	4.7	153	4.6	136	4.8	137	4.2	166	5.3	+21.2%	+26.2%	+14.5%	+12.8%
刈谷市	277	9.7	314	7.0	268	11.9	298	10.5	290	5.9	−2.7%	−43.8%	+4.7%	−39.2%
安城市	309	17.3	325	8.9	250	7.0	312	7.1	365	7.6	+17.0%	+7.0%	+18.1%	−56.1%
知立市	182	4.3	174	4.3	114	2.4	163	4.1	182	5.4	+11.7%	+31.7%	+0.0%	+25.6%
高浜市	98	2.0	100	2.7	94	2.1	78	1.8	103	2.4	+32.1%	+33.3%	+5.1%	+20.0%
豊田加茂地域	890	68.8	813	51.8	747	37.6	887	211.3	949	41.2	+7.0%	−80.5%	+6.6%	−40.1%
豊田市	749	62.5	697	46.7	598	31.3	751	202.7	788	31.3	+4.9%	−84.6%	+5.2%	−49.9%
みよし市	141	6.3	116	5.1	149	6.3	136	8.6	161	9.9	+18.4%	+15.1%	+14.2%	+57.1%
東三河地域	1,827	107.5	1,697	83.2	1,633	85.6	1,700	77.2	1,889	96.8	+11.1%	+25.4%	+3.4%	−10.0%
豊橋市	792	41.4	711	29.2	706	26.8	758	34.3	846	34.6	+11.6%	+0.9%	+6.8%	−16.4%
豊川市	352	24.5	370	17.8	387	23.6	424	12.2	394	16.8	−7.1%	+37.7%	+11.9%	−31.4%
蒲郡市	390	8.3	366	4.5	286	5.8	291	5.3	388	7.0	+33.3%	+32.1%	−0.5%	−15.7%
新城市	158	18.9	147	22.1	126	17.5	119	14.4	149	15.2	+25.2%	+5.6%	−5.7%	−19.6%
田原市	135	14.4	103	9.6	128	11.9	108	11.0	112	23.2	+3.7%	+110.9%	−17.0%	+61.1%
都市計画区域外	33	40.5	30	248.5	24	7.5	39	18.2	26	21.5	−33.3%	+18.1%	−21.2%	−46.9%
設楽町	26	32.4	14	3.7	7	2.6	22	2.6	12	10.4	−45.5%	+300.0%	−53.8%	−67.9%
東栄町	5	1.0	11	28.2	13	4.5	14	15.1	13	10.9	−7.1%	−27.8%	+160.0%	+990.0%
豊根村	2	7.1	5	216.6	4	0.4	3	0.5	1	0.2	−66.7%	−60.0%	−50.0%	−97.2%
全地域計	17,871	670.7	17,605	844.2	16,146	507.5	18,130	723.1	18,862	661.9	+4.0%	−8.5%	+5.5%	−1.3%

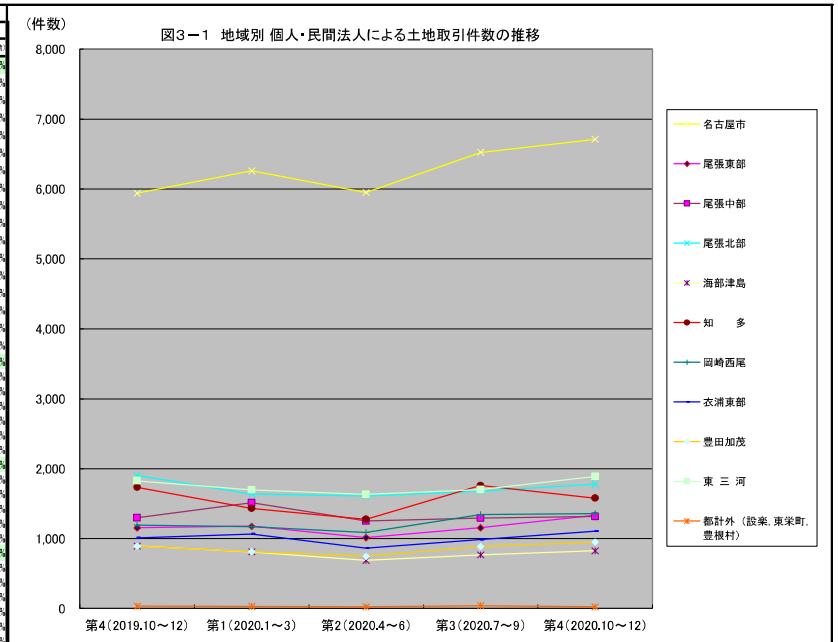

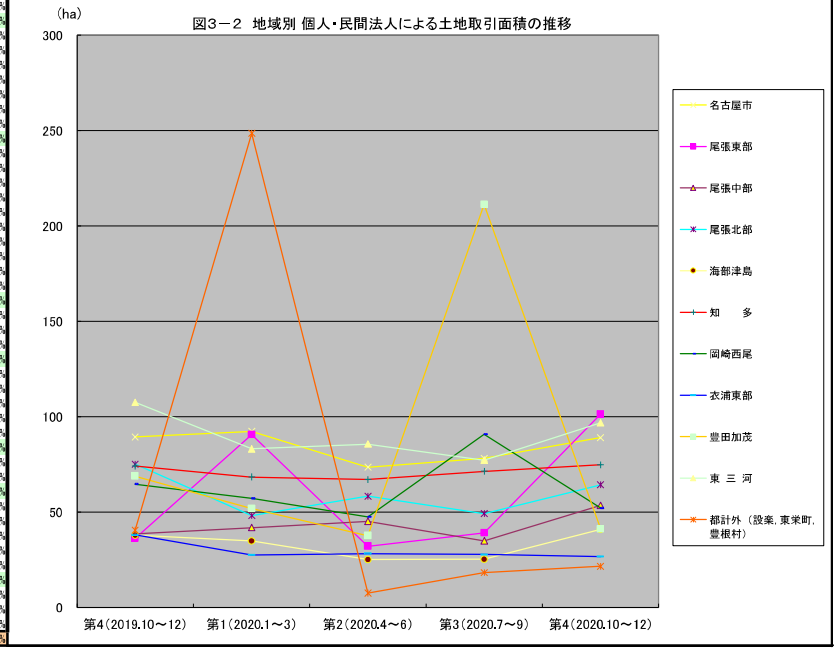

(4) 地域別・市町村別 開発許可件数及び面積

	2019年調査分		2020年調査分											
	第4(2019.10～12)		第1(2020.1～3)		第2(2020.4～6)		第3(2020.7～9)		第4(2020.10～12)					
	件数	面積(ha)	件数	面積(ha)	件数	面積(ha)	件数	面積(ha)	件数	面積(㎡)	対前期比(件数)	対前期比(面積)	対前年同期比(件数)	対前年同期比(面積)
名古屋市	16	54,455.3	13	13,488.6	11	31,492.4	5	3,770.0	11	17,873.9	+120.0%	+374.1%	−31.3%	−67.2%
千種区	0	0.0	1	861.2	0	0.0	0	0.0	0	0.0	−	−	−	−
東区	0	0.0	0	0.0	0	0.0	0	0.0	0	0.0	−	−	−	−
北区	0	0.0	1	962.5	0	0.0	0	0.0	4	3,369.5	皆 増	皆 増	皆 増	皆 増
西区	1	902.1	0	0.0	0	0.0	0	0.0	0	0.0	−	−	皆 減	皆 減
中村区	0	0.0	0	0.0	0	0.0	0	0.0	0	0.0	−	−	−	−
中区	0	0.0	0	0.0	0	0.0	0	0.0	0	0.0	−	−	−	−
昭和区	0	0.0	1	780.2	0	0.0	0	0.0	0	0.0	−	−	−	−
瑞穂区	1	956.7	0	0.0	0	0.0	0	0.0	0	0.0	−	−	皆 減	皆 減
熱田区	0	0.0	0	0.0	0	0.0	0	0.0	0	0.0	−	−	−	−
中川区	2	1,207.3	1	2,036.5	3	2,361.7	2	1,591.7	2	7,424.4	+0.0%	+366.4%	+0.0%	+515.0%
港区	3	2,443.7	1	1,480.2	0	0.0	0	0.0	0	0.0	−	−	皆 減	皆 減
南区	1	629.7	0	0.0	0	0.0	0	0.0	0	0.0	−	−	皆 減	皆 減
守山区	1	25,383.5	4	2,490.9	4	7,899.8	1	197.2	1	374.4	+0.0%	+89.9%	+0.0%	−98.5%
緑区	6	22,396.3	1	2,270.0	2	18,093.3	1	928.0	4	6,705.6	+300.0%	+622.6%	−33.3%	−70.1%
名東区	0	0.0	2	1,711.8	0	0.0	0	0.0	0	0.0	−	−	−	−
天白区	1	536.0	1	895.5	2	3,137.6	1	1,053.1	0	0.0	皆 減	皆 減	皆 減	皆 減
尾張東部地域	38	50,711.6	25	72,037.6	29	25,940.0	35	84,643.7	32	52,372.3	−8.6%	−38.1%	−15.8%	+3.3%
瀬戸市	6	5,893.3	7	15,688.2	8	7,645.6	10	29,469.7	3	1,226.8	−70.0%	−95.8%	−50.0%	−79.2%
尾張旭市	4	4,616.4	1	1,006.8	1	933.4	3	4,308.1	8	19,863.9	+166.7%	+361.1%	+100.0%	+330.3%
豊明市	5	12,080.7	6	38,081.8	6	6,312.2	7	24,657.4	3	17,523.9	−57.1%	−28.9%	−40.0%	+45.1%
日進市	14	11,983.2	7	14,865.1	7	8,058.3	10	16,948.5	14	8,953.6	+40.0%	−47.2%	+0.0%	−25.3%
長久手市	4	12,168.8	2	757.5	4	1,357.9	3	1,033.3	0	0.0	皆 減	皆 減	皆 減	皆 減
東郷町	5	3,969.2	2	1,638.2	3	1,632.6	2	8,226.7	4	4,804.1	+100.0%	−41.6%	−20.0%	+21.0%
尾張中部地域	25	32,447.7	30	70,786.5	15	33,982.1	26	29,806.3	26	31,978.9	+0.0%	+7.3%	+4.0%	−1.4%
春日井市	11	21,440.3	11	42,004.2	8	18,152.7	14	8,859.2	9	6,700.0	−35.7%	−24.4%	−18.2%	−68.8%
小牧市	5	4,203.5	5	6,372.4	2	545.0	5	9,994.3	6	12,819.8	+20.0%	+28.3%	+20.0%	+205.0%
清須市	3	2,116.5	4	3,584.9	2	14,365.9	3	6,596.1	3	2,992.7	+0.0%	−54.6%	+0.0%	+41.4%
北名古屋市	5	4,081.3	8	16,627.5	2	668.6	2	1,929.7	7	7,617.1	+250.0%	+294.7%	+40.0%	+86.6%
豊山町	1	606.1	2	2,197.6	1	249.9	2	2,427.0	1	1,849.3	−50.0%	−23.8%	+0.0%	+205.1%
尾張北部地域	49	90,631.6	41	130,478.9	42	180,588.0	35	57,390.1	46	67,986.1	+31.4%	+18.5%	−6.1%	−25.0%
一宮市	25	30,131.9	16	13,865.0	13	21,949.5	17	28,812.4	27	43,173.0	+58.8%	+49.8%	+8.0%	+43.3%
犬山市	5	9,526.1	6	3,035.8	7	6,013.5	3	9,911.1	4	6,215.9	+33.3%	−37.3%	−20.0%	−34.7%
江南市	2	3,604.4	0	0.0	2	2,114.9	3	1,402.1	3	1,068.9	+0.0%	−23.8%	+50.0%	−70.3%
稲沢市	11	35,722.1	10	80,027.4	8	19,282.2	4	7,311.1	5	1,382.4	+25.0%	−81.1%	−54.5%	−96.1%
岩倉市	1	510.7	2	869.0	4	94,977.6	3	1,610.2	1	1,281.6	−66.7%	−20.4%	+0.0%	+150.9%
大口町	4	10,155.3	6	32,191.6	7	34,622.1	2	5,950.7	4	13,071.5	+100.0%	+119.7%	+0.0%	+28.7%
扶桑町	1	981.1	1	490.1	1	1,628.2	3	2,392.5	2	1,792.8	−33.3%	−25.1%	+100.0%	+82.7%
海部津島地域	29	58,958.9	33	48,325.7	18	14,768.0	22	36,089.4	24	46,321.0	+9.1%	+28.4%	−17.2%	−21.4%
津島市	7	23,233.8	6	4,613.9	2	575.6	1	464.6	9	19,198.2	+800.0%	+4,032.4%	+28.6%	−17.4%
愛西市	8	16,152.8	6	3,869.0	4	4,507.2	1	495.0	1	213.4	+0.0%	−56.9%	−87.5%	−98.7%
弥富市	5	7,379.1	5	3,803.7	4	4,563.7	7	26,240.0	6	18,739.0	−14.3%	−28.6%	+20.0%	+153.9%
あま市	8	9,681.7	9	30,460.5	7	4,790.7	6	3,141.7	2	1,505.0	−66.7%	−52.1%	−75.0%	−84.5%
大治町	0	0.0	3	3,263.5	0	0.0	4	4,271.6	3	5,561.4	−25.0%	+30.2%	皆 増	皆 増
蟹江町	1	2,511.5	2	587.9	0	0.0	3	1,476.5	2	704.0	−33.3%	−52.3%	+100.0%	−72.0%
飛島村	0	0.0	2	1,727.2	1	330.8	0	0.0	1	400.0	皆 増	皆 増	皆 増	皆 増
知多地域	27	829,282.9	25	75,649.3	31	44,077.0	31	37,190.4	23	230,855.1	−25.8%	+520.7%	−14.8%	−72.2%
半田市	2	1,595.4	5	15,907.2	0	0.0	3	8,647.1	2	3,222.2	−33.3%	−62.7%	+0.0%	+102.0%
常滑市	3	817.3	2	1,017.2	2	5,827.1	2	785.3	2	761.9	+0.0%	−3.0%	−33.3%	−6.8%
東海市	6	793,857.2	6	36,888.4	6	8,289.3	4	6,547.9	2	8,299.0	−50.0%	+26.7%	−66.7%	−99.0%
大府市	7	24,017.9	5	16,796.7	13	21,646.9	10	5,802.9	5	8,094.1	−50.0%	+39.5%	−28.6%	−66.3%
知多市	2	1,634.4	2	765.6	4	2,607.7	2	4,264.2	4	198,579.6	+100.0%	+4,556.9%	+100.0%	+12,050.0%
阿久比町	3	1,437.5	0	0.0	3	1,871.7	5	5,089.0	1	6,908.6	−80.0%	+35.8%	−66.7%	+380.6%
東浦町	1	208.9	2	2,968.5	2	3,028.7	4	4,475.5	4	3,818.9	+0.0%	−14.7%	+300.0%	+1,728.1%
南知多町	1	2,903.5	0	0.0	0	0.0	0	0.0	0	0.0	−	−	皆 減	皆 減
美浜町	1	2,649.2	0	0.0	0	0.0	0	0.0	2	836.8	皆 増	皆 増	+100.0%	−68.4%
武豊町	1	161.6	3	1,305.8	1	805.6	1	1,578.5	1	334.0	+0.0%	−78.8%	+0.0%	+106.7%
岡崎西尾地域	28	45,516.6	31	577,031.9	26	26,989.9	33	131,143.7	31	61,213.1	−6.1%	−53.3%	+10.7%	+34.5%
岡崎市	19	26,020.1	15	47,151.4	18	17,742.4	18	35,538.5	15	28,962.0	−16.7%	−18.5%	−21.1%	+11.3%
西尾市	5	14,990.8	11	528,428.6	7	8,930.0	13	94,882.4	11	29,441.1	−15.4%	−69.0%	+120.0%	+96.4%
幸田町	4	4,505.7	5	1,451.9	1	317.4	2	722.9	5	2,810.1	+150.0%	+288.7%	+25.0%	−37.6%
衣浦東部地域	32	77,295.0	15	36,451.3	21	59,793.8	19	32,023.3	20	42,032.1	+5.3%	+31.3%	−37.5%	−45.6%
碧南市	9	16,499.1	1	1,203.6	2	6,937.1	2	3,014.7	2	2,112.8	+0.0%	−29.9%	−77.8%	−87.2%
刈谷市	6	29,887.2	4	14,173.9	4	38,845.3	8	17,140.5	5	8,905.3	−37.5%	−48.0%	−16.7%	−70.2%
安城市	5	6,409.0	6	11,352.4	8	3,213.2	3	3,062.9	7	16,393.3	+133.3%	+435.2%	+40.0%	+155.8%
知立市	8	16,594.5	3	9,383.2	5	7,548.0	4	5,820.0	5	13855.6	+25.0%	+138.1%	−37.5%	−16.5%
高浜市	4	7,905.2	1	338.2	2	3,250.3	2	2,985.3	1	765.1	−50.0%	−74.4%	−75.0%	−90.3%
豊田加茂地域	37	129,950.2	37	134,165.7	35	115,962.5	39	117,437.1	33	129,777.5	−15.4%	+10.5%	−10.8%	−0.1%
豊田市	31	94,315.8	27	118,532.2	28	17,223.2	36	39,141.3	28	95,411.2	−22.2%	+143.8%	−9.7%	+1.2%
みよし市	6	35,634.4	10	15,633.6	7	98,739.3	3	78,295.8	5	34,366.3	+66.7%	−56.1%	−16.7%	−3.6%
東三河地域	9	46,593.0	12	55,876.0	14	28,093.4	6	49,076.2	9	140,292.5	+50.0%	+185.9%	+0.0%	+201.1%
豊橋市	1	1,606.8	2	4,654.5	1	1,280.1	3	41,237.5	3	129,157.2	+0.0%	+213.2%	+200.0%	+7,938.1%
豊川市	0	0.0	3	41,231.1	7	19,020.7	1	2,046.2	2	5,180.8	+100.0%	+153.2%	皆 増	皆 増
蒲郡市	3	35,541.8	2	4,283.1	1	1,117.1	1	4,718.5	4	5,954.4	+300.0%	+26.2%	+33.3%	−83.2%
新城市	3	5,912.1	1	755.2	1	1,011.3	0	0.0	0	0.0	−	−	皆 減	皆 減
田原市	2	3,532.2	4	4,952.1	4	5,664.2	1	1,074.0	0	0.0	皆 減	皆 減	皆 減	皆 減
全地域計	290	1,415,842.7	262	1,214,291.6	242	561,687.1	251	578,570.2	255	820,702.5	+1.6%	+41.9%	−12.1%	−42.0%

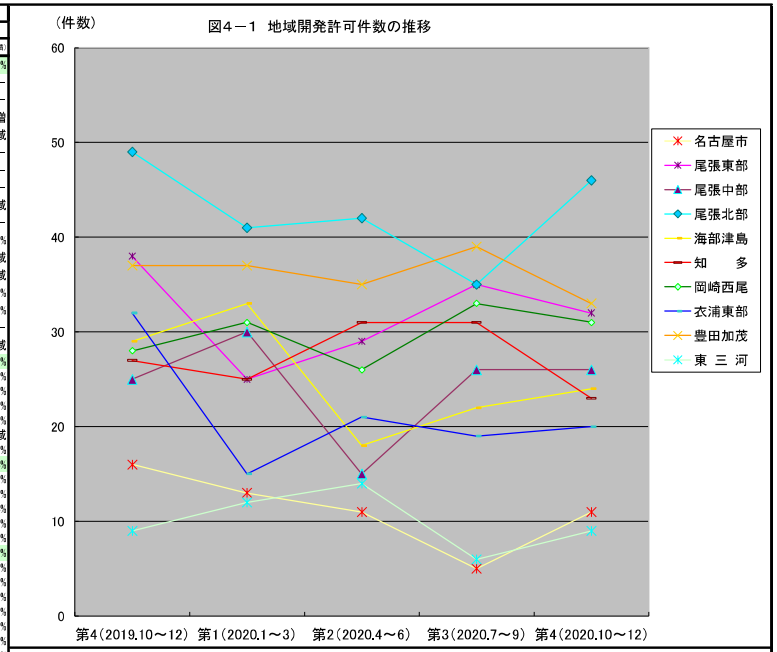

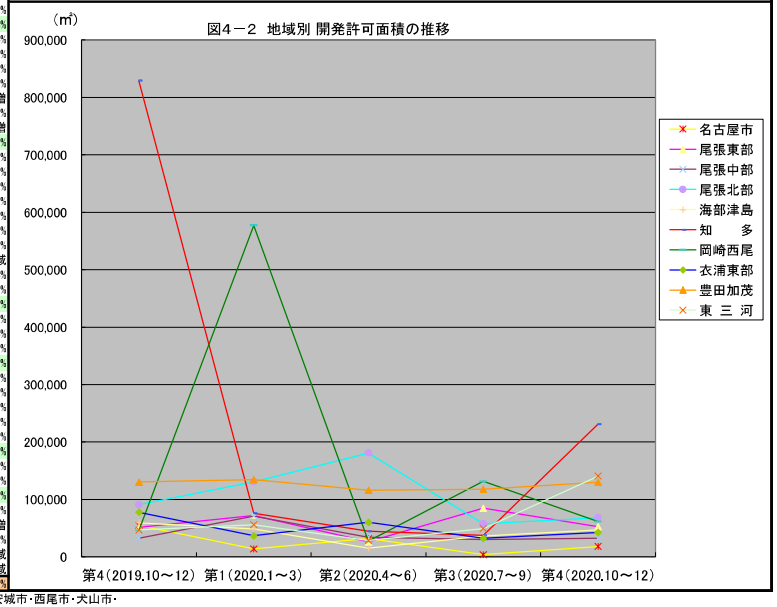

出典：名古屋市の数値については名古屋市資料、中核市(豊橋市・岡崎市・豊田市)、施行時特例市(一宮市・春日井市)及び事務処理市(瀬戸市・半田市・豊川市・津島市・碧南市・刈谷市・安城市・西尾市・犬山市・江南市・小牧市・稲沢市・東海市・大府市)は県建築指導課資料、その他の市町村は県各建設事務所資料