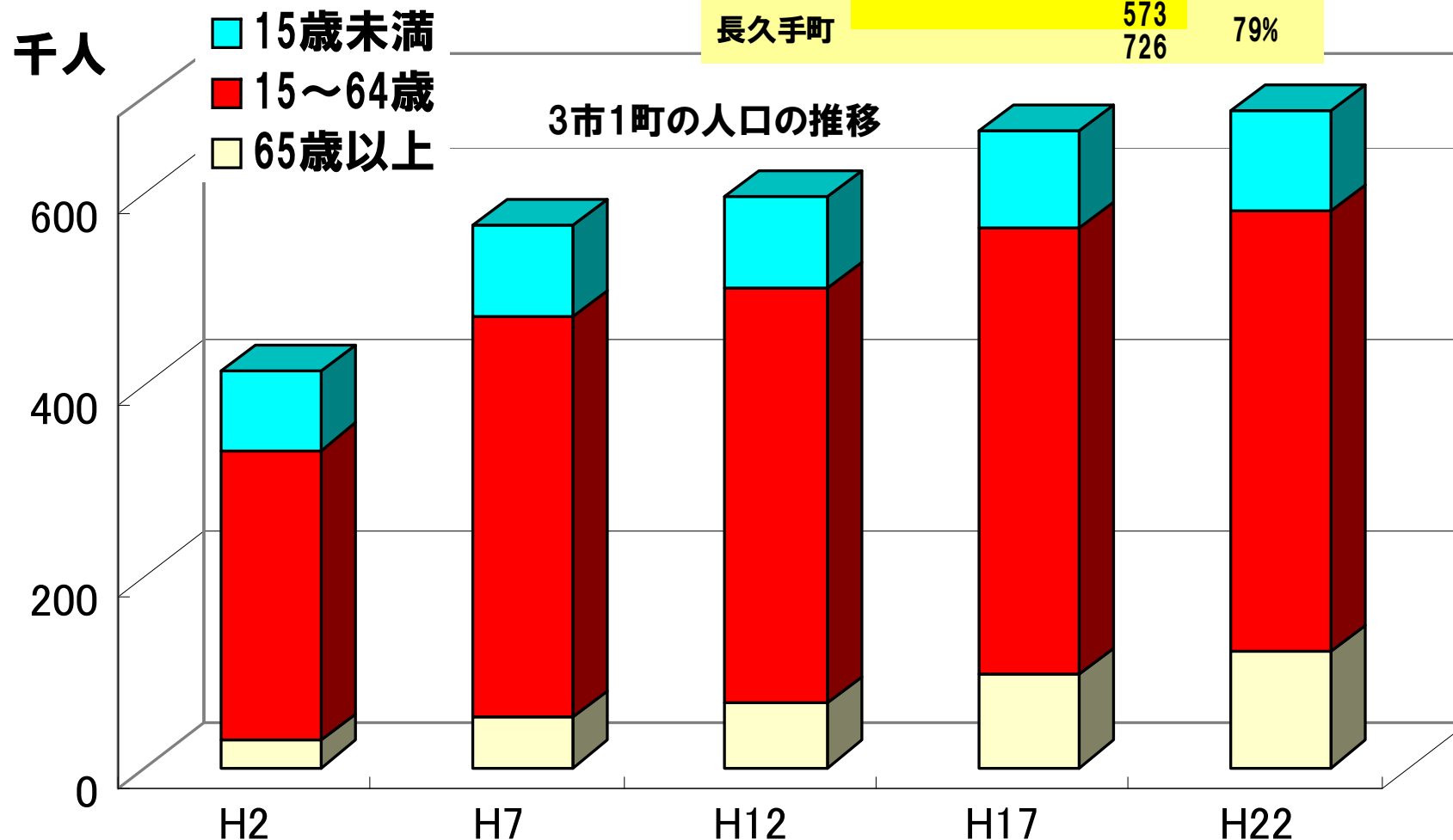


人口の増加

区画整理の状況 (平成23年3月31日現在)

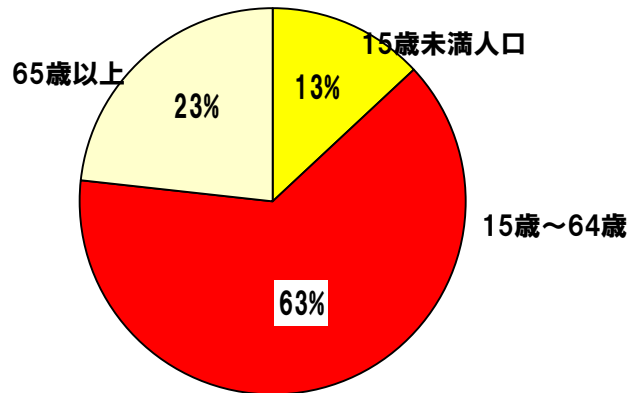
	区画整理面積 (a)	市街化区域面積 (b)	(a) / (b)
瀬戸市	289	2,655	11%
豊田市	1,120	4,962	23%
日進市	506	1,093	46%
長久手町	573	726	79%



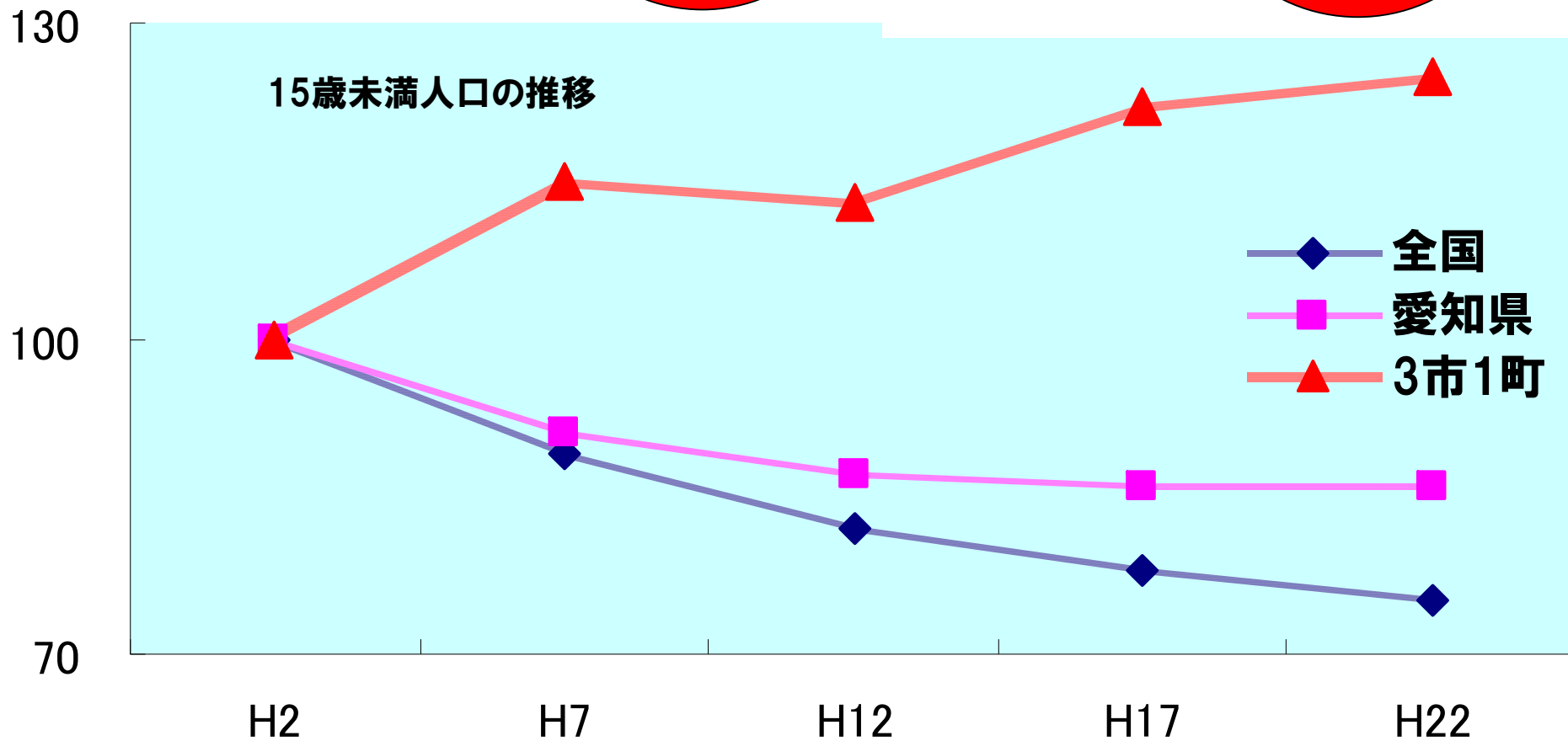
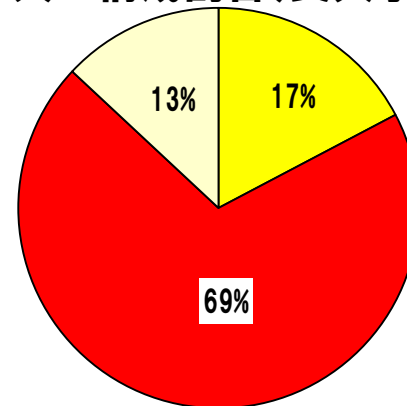
資料：総務省「国勢調査」、国土交通省「平成22年度都市計画現況調査」、愛知県建設部都市整備課

若者が多く住む地域

人口構成割合(全国)

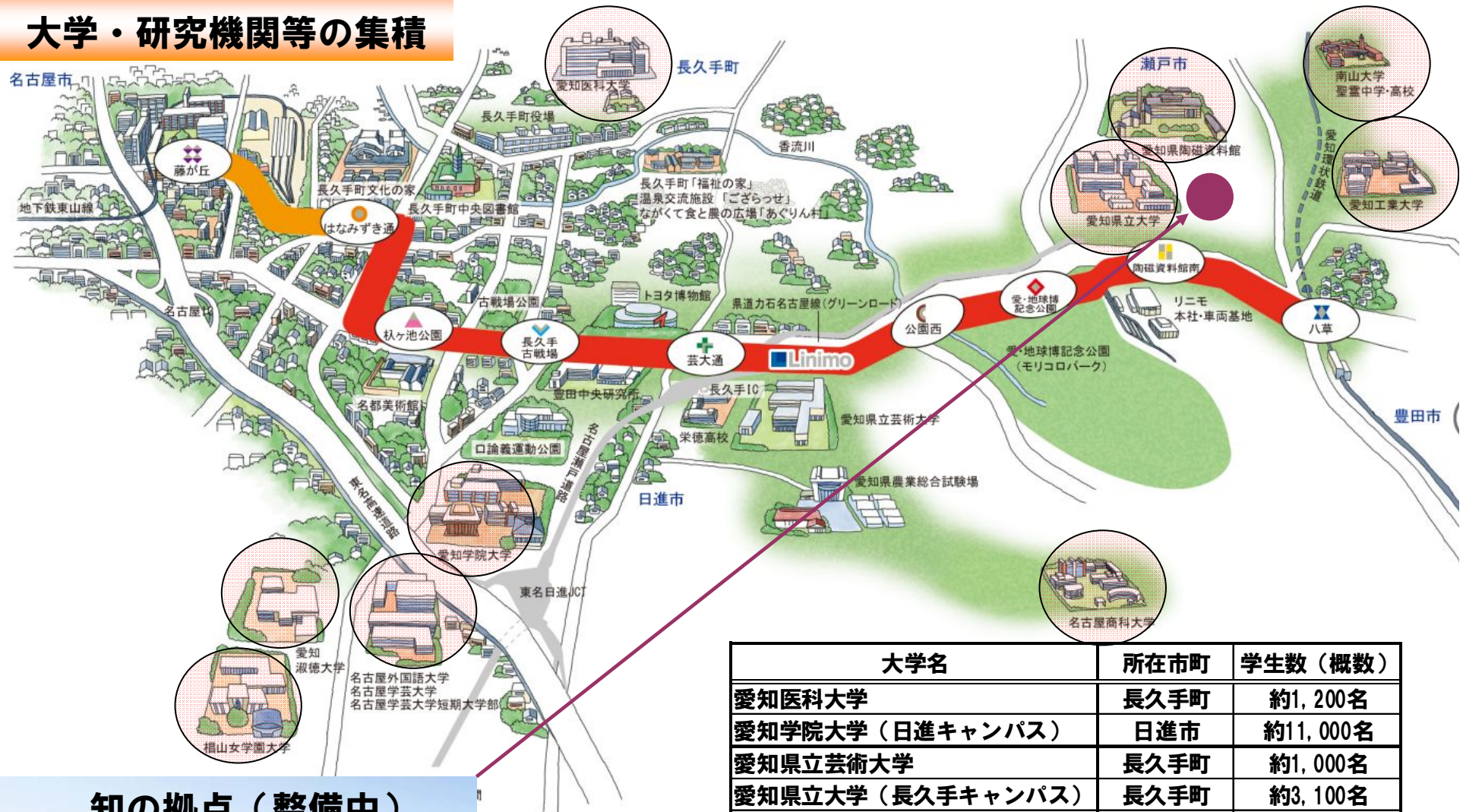


人口構成割合(長久手町)



資料：総務省「国勢調査」

大学・研究機関等の集積



知の拠点（整備中）

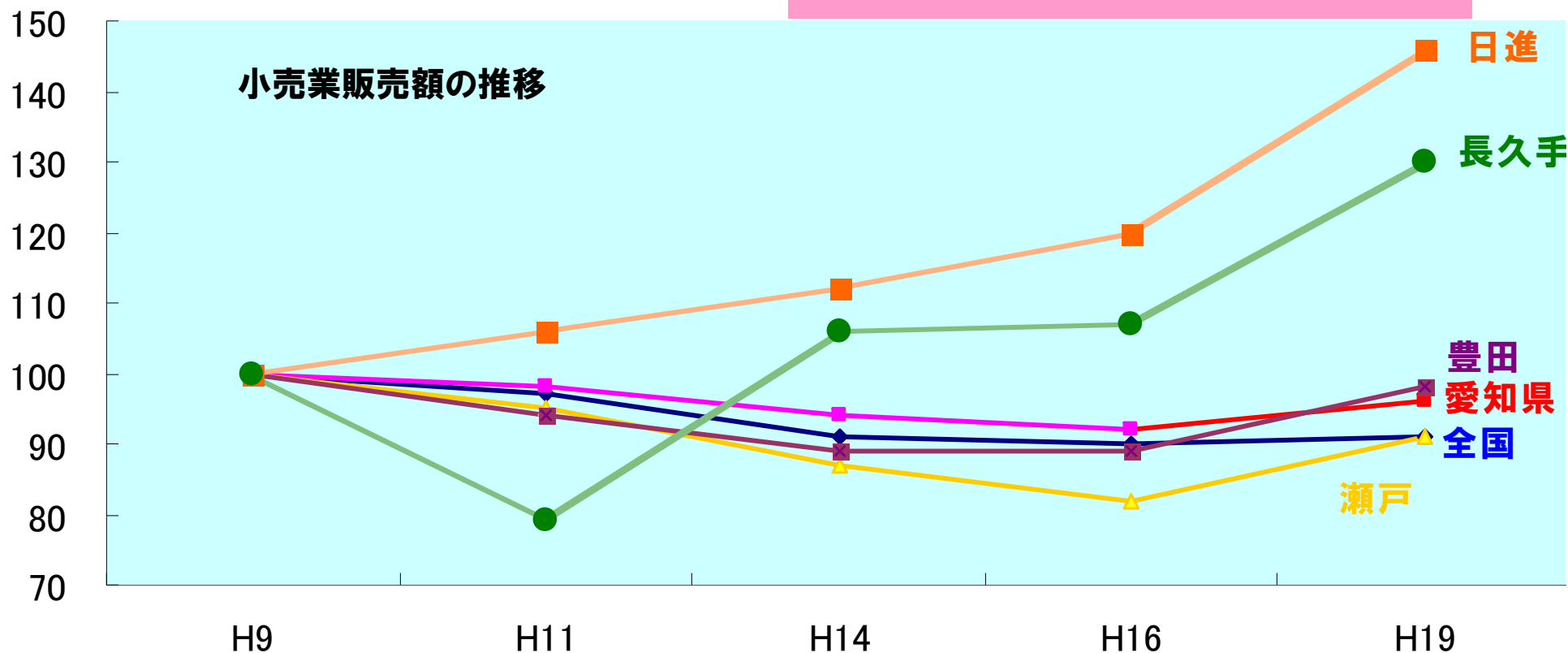


大学名	所在市町	学生数（概数）
愛知医科大学	長久手町	約1,200名
愛知学院大学（日進キャンパス）	日進市	約11,000名
愛知県立芸術大学	長久手町	約1,000名
愛知県立大学（長久手キャンパス）	長久手町	約3,100名
愛知工業大学（八草キャンパス）	豊田市	約5,100名
愛知淑徳大学（長久手キャンパス）	長久手町	約5,700名
椋山女学園大学（日進キャンパス）	日進市	約1,100名
名古屋外国語大学 名古屋学芸大学 名古屋学芸大学短期大学部	日進市	約6,600名
名古屋商科大学	日進市	約4,100名
南山大学（瀬戸キャンパス）	瀬戸市	約2,600名
計		約41,500名

商業のポテンシャル

商業地の平均価格(高位)市町 (平成23年9月21日公表)

市町村名	平均単価(円/平方m)	22年調査順位
1 名古屋市	437,500	1
2 豊橋市	173,200	2
3 長久手町	149,000	3
4 刈谷市	147,300	4
5 日進市	140,000	5



資料：経済産業省「商業統計」、愛知県地域振興部土地水資源課