

再 評 価 調 書 (案)

I 事業概要					
事業名	河川事業				
地区名	一級河川矢作川水系 矢作川中流圏域				
事業箇所	豊田市、岡崎市、新城市				
事業のあらまし	<p>矢作川は、長野県南部にそびえる大川入山(1,908m)の西斜面にその源を発し、愛知県の中央部を南西に流れ下り三河湾に注ぐ一級河川である。</p> <p>矢作川中流圏域は、矢作川に合流する一次支川の内、家下川から籠川までの流域を合わせたもので、その面積は約488km²(矢作川水系の約24%)である。</p> <p>家下川は豊田市御幸本町付近に発し、住宅地と農地の間を南流して榊塚東町地内で矢作川に合流する右支川であり、流域面積は約7.2km²、河川延長約4.4kmの一級河川である。</p> <p>安永川は豊田市東梅坪町付近に発し、矢作川沿いに市街地を南流して水源町地内で矢作川に合流する右支川であり、流域面積は約9.6km²、河川延長約3.5kmの一級河川である。</p> <p>伊保川は一級河川籠川の最大の支川で、猿投山山系に連なる豊田市西北部と瀬戸市の境に発し、山地丘陵地を南東に流れ、伊保町地内で籠川と合流する二次支川である。流域面積は約36.9km²、河川延長約8.5kmの一級河川である。</p> <p>当該圏域では昭和46年及び昭和47年集中豪雨を受け、整備が進められてきたが、平成12年東海豪雨によって大きな被害が生じたため、緊急的な整備が必要となっている。</p> <p>このため、平成16年には、一級河川矢作川水系矢作川中流圏域河川整備計画を策定し、洪水による災害の発生の防止または軽減を図るために、河道改修や橋梁改築、トンネル河道整備等の治水事業を実施している。</p>				
事業目標	<p>【達成(主要)目標】</p> <p>家下川：年超過確率1/10(24時間雨量204.8mm)の規模の降雨を安全に流下させることを目標とし、平成45年に完了させる。</p> <p>安永川：年超過確率1/10(24時間雨量204.8mm)の規模の降雨を安全に流下させることを目標とし、平成45年に完了させる。</p> <p>伊保川：年超過確率1/5(24時間雨量164.2mm)の規模の降雨を安全に流下させることを目標とし、平成45年に完了させる。</p>				
計画変更の推移		事業採択時(H16)	再評価時(H28)	変動要因の分析	
	事業期間	H16～H45	H16～H45	変更なし	
	事業費(億円)	476.5	509.1	—	
	経費内訳	工事費	249.0	259.7	廃川処理の追加等
		用補費	161.4	161.4	変更なし
その他		66.1	88.0	—	
事業内容	<ul style="list-style-type: none"> 河道改修 橋梁改築 トンネル 総延長L=9.06km	<ul style="list-style-type: none"> 河道改修 橋梁改築 トンネル 廃川処理 総延長L=9.06km (廃川処理延長は含まない)	廃川処理の追加等		

II 評価

1) 必要性
の変化

【事業採択時の状況】

- ・家下川は一級区間上流端の明治用水横過部を除き改修が完了しているが、東海豪雨時(H12)には横過部が原因で上流部が浸水した。
- ・安永川は全川において流下能力が不足しており、東海豪雨時(H12)には145戸の浸水被害を受けた。
- ・伊保川は籠川合流部から3.2kまでの改修が完了しているが、東海豪雨時(H12)には16戸の浸水被害、国道155号の冠水被害があった。
- ・平成16年には「一級河川矢作川水系 矢作川中流圏域河川整備計画」を策定し、家下川、安永川および、伊保川を治水整備対象の河川として河川整備計画に位置づけた。

表 矢作川中流圏域における浸水被害一覧

年月日	異常気象名	浸水被害			観測所	時間最大 (mm/hr)	総雨量 (mm)
		床下浸水 (戸)	床上浸水 (戸)	浸水面積 (ha)			
昭和43年8月29日～30日	台風10号	2	2	18.0	出来山(気)	38	273
昭和44年8月4日～5日	台風7号	27	16	57.5	出来山(気)	53	176
昭和46年8月29日～9月13日	豪雨及び台風24, 25, 26号	1,478	1,572	1,428.3	巴川(中)	42	404
昭和47年7月10日～13日	豪雨	904	435	532.7	越戸(中)	80	390
昭和50年8月21日～23日	豪雨及び暴風雨	9	0	13.1	出来山(気)	17	195
昭和57年8月1日～3日	台風10号	1	0	1.0	出来山(気)	36	359
平成1年9月2日～3日	豪雨、落雷	1	1	25.0	豊田(気)	35	195
平成12年9月11日～12日	東海豪雨	154	69	191.0	豊田(気)	61	410

※圏域内で総雨量が多かった観測所を記載している。
(気)は気象台、(中)は中部電力の観測所を表す。

【再評価時の状況】

- ・事業採択時(H16)以降、浸水被害は確認されていない。

【変動要因の分析】

- ・平成16年から平成27年の11年間で、豊田市内における人口は3.7%増加し、世帯数は11.1%増加した。
- ・豊田市の土地利用状況は、平成16年から平成27年にかけて宅地は0.8%増加し、農地は0.6%減少しており、河川への雨水の流出量は僅かに増加傾向であることから、河川への雨水の流出量は、ほぼ同程度と推定できる。(豊田市に対する矢作川中流圏域の面積比率は53%)

①事業の必要性の変化

判定

B

- A: 事業着手時に比べ必要性が増大している。
 - B: 事業着手時に比べ必要性にほとんど変化がない。
 - C: 事業着手時に比べ必要性が著しく低下している。
- ※事業着手時と比較することが適当ではないと判断される場合は、「事業着手時」を「前回評価時」に置き換えることができる。

【理由】

- ・浸水の危険性は事業採択時から大きく変化していないと考えられる。

1) 進捗状況

【事業計画及び実績】

		H16～H22(7年)	H23～H27(5年)	H28～H32(5年)	H33～H45(13年)	計
工種区分	トンネル河川	←	←	←	←	←
	築堤・掘削	←	←	←	←	←
	護岸等工作物	←	←	←	←	←
	橋梁等	←	←	←	←	←
	用地補償	←	←	←	←	←
	その他	←	←	←	←	←
事業費(億円)	前回計画	153.1	183.0	104.2	68.8	509.1
	実績	132.3	148.9			281.2
	今回計画	132.3	148.9	63.3	164.6	509.1

【進捗率】

	これまでの計画に対する達成状況			全体進捗状況	
	計画【①】	実績【②】	達成率(%)【②÷①】	計画【③】	進捗率(%)【②÷③】
延長(km)	4.651	3.902	83.9%	9.060	43.1%
事業費(億円)	336.1	281.2	83.7%	509.1	55.2%
工事費	247.5	240.6	97.2%	259.7	92.6%
用補費	47.0	27.1	57.7%	161.4	16.8%
その他	41.6	13.5	32.6%	88.0	15.4%

※用地の一部を先行予算で実施しており、面積ベースの用地取得率は約55.9%

【施工済みの内容】

家下川	安永川	伊保川
・未整備	・護岸整備 206m ・トンネル河川 2065m	・河床掘削 1325m

【事後評価に準ずるフォローアップ】

■水位低減効果

・工事が進捗している安永川では、安永川のトンネル改修に伴い、トンネル上流側の2.9k付近で最大1.7mの水位低減効果がみられる。

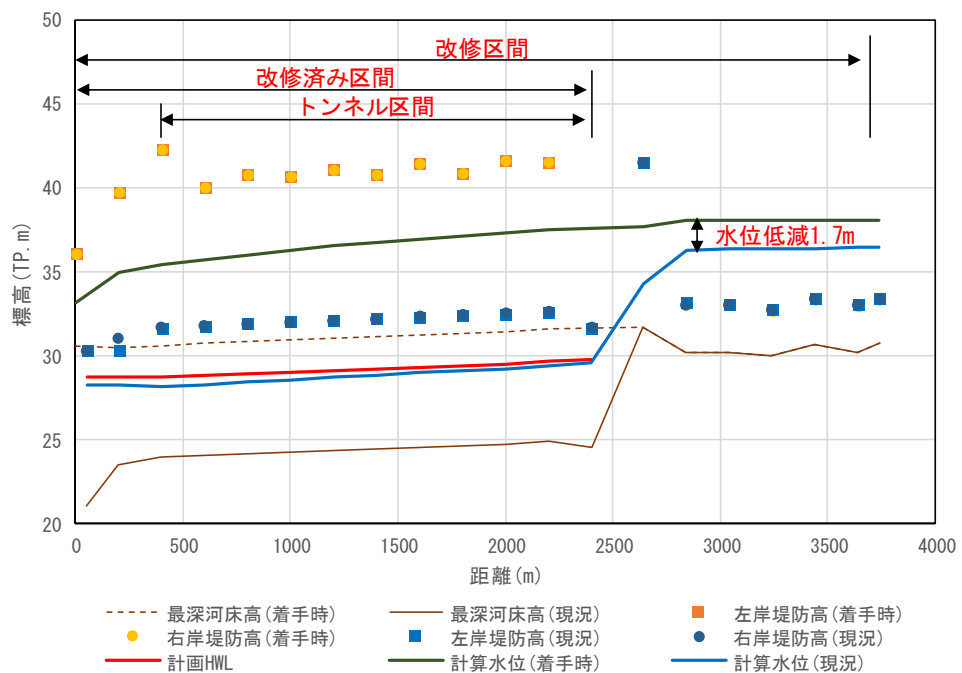
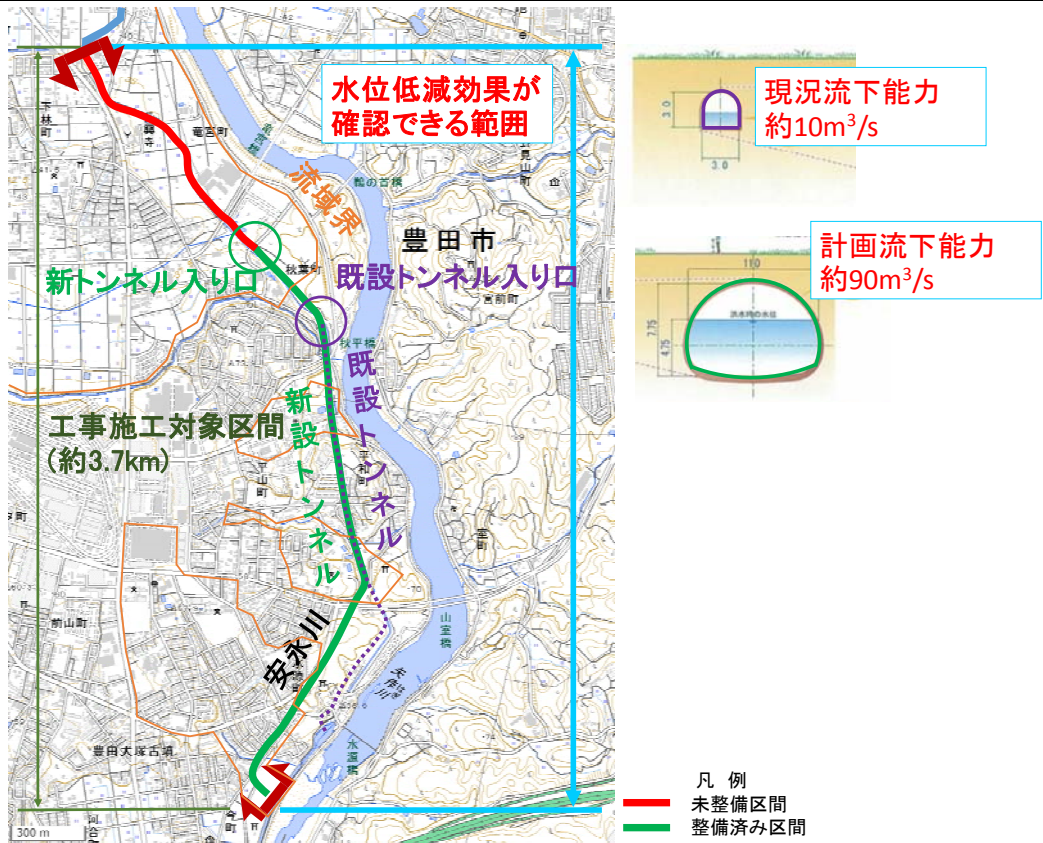


図 水位低減効果図(縦断面図)

②事業の進捗状況及び見込み



水位低減効果図（平面図）

・工事が進捗している伊保川では、4.0k付近で最大0.1mの水位低減効果がみられる。

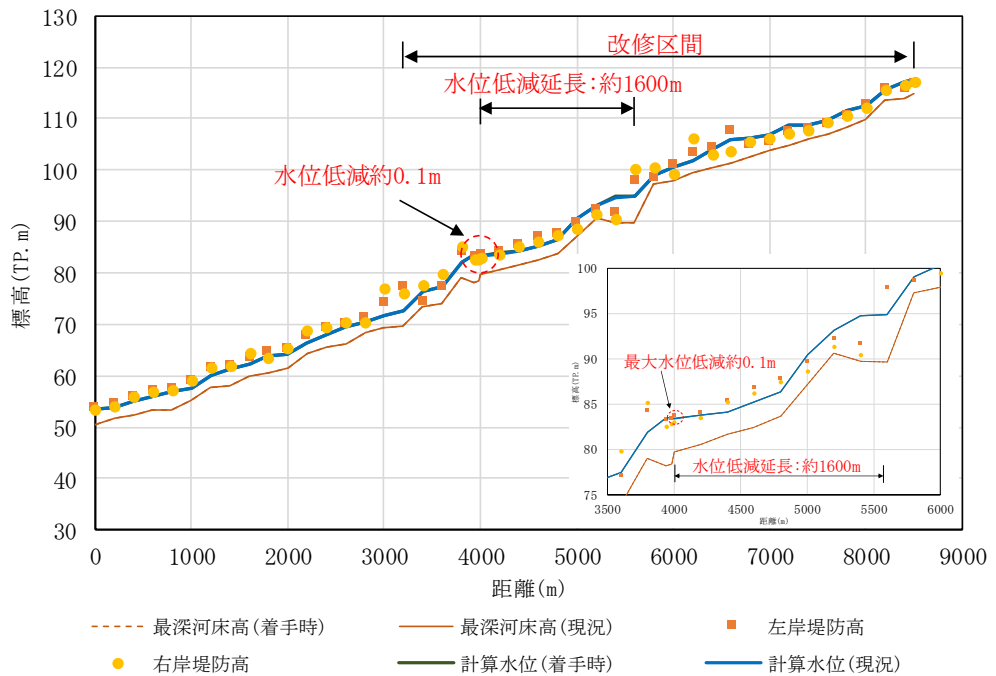


図 伊保川における水位低減効果図（縦断面図）



図 伊保川における水位低減効果図（平面図）

2) 未着手 又は長期化の 理由	<ul style="list-style-type: none"> ・事業は概ね計画通りに進捗している。
3) 今後の 事業進 捗の見 込み	<p>【阻害要因】</p> <ul style="list-style-type: none"> ・特になし <p>【今後の見込み】</p> <ul style="list-style-type: none"> ・事業進捗は概ね順調であり、計画通り平成 45 年に完了する見込みである。
判定	<p>A</p> <p>A : これまで事業は順調であり、引き続き計画通り確実な完成が見込まれる。 B : 次のいずれか（該当する項目に「○印」を付ける）</p> <ul style="list-style-type: none"> ・これまで事業は順調である。今後は多少の阻害要因が見込まれるものの、一定の期間等を要すれば、解決できる見通しがあり、ほぼ計画通りの完成が見込まれる。 ・これまで事業が長期化していたが、事業期間を延長したことにより、今後は阻害要因がなく、ほぼ計画通りの完成が見込まれる。 ・これまでの事業長期化により、事業期間を延長した。今後も多少の阻害要因が見込まれるが、一定の期間等を要すれば、解決できる見通しがあり、ほぼ計画通りの完成が見込まれる。 <p>C : 阻害要因の解決が困難で、現時点では、事業進捗の目処がたたない。</p> <p>【理由】</p> <ul style="list-style-type: none"> ・事業進捗は概ね順調であり、計画通りの平成 45 年に完了する見込みである。

1) 貨幣価値化可能な効果(費用対効果分析結果)の変化

【貨幣価値化可能な効果(費用対効果)分析の算定基礎となった要因変化の有無】
 ・変化なし
 【貨幣価値化可能な効果(費用対効果)分析結果】

区分		事業採択時 (基準年：H16)	再評価時 (基準年：H28)	備考
費用 (億円)	事業費	348.0	—	
	維持管理費	68.1	—	
	残存価値	14.3	—	
	合計(C)	401.8	—	
効果 (億円)	一般資産被害額	187.4	—	
	農作物資産被害額	1.2	—	
	間接被害額	34.1	—	
	公共土木施設等被害額	319.3	—	
	残存価値	0.0	—	
	合計(B)	542.0	—	
	(参考) 算定 要因	浸水面積(km ²)	1.3	1.3
	宅地面積(km ²)	0.2	0.2	0.00%
	農地面積(km ²)	0.8	0.8	0.00%
	人口(人)	3,417	3,430	0.38%
費用対効果分析結果(B/C)		1.35	—	変更なし

※金額は、社会的割引率(4%)を用いて現在の価値に換算したものの。

【貨幣価値化可能な効果(費用対効果)分析手法】

・治水経済調査マニュアル(案)(国土交通省河川局H17.4)

河川事業は、主に豪雨等による洪水あるいは台風時の高潮等による被害軽減、および防止を目的とした事業であり、河川改修等を実施することで解消軽減できる被害額を便益とし、それに要する費用とを比較して求めている。事業採択にあたっては、その値が1以上を要件とする。

【変動要因の分析】

・費用対効果分析の算定基礎となった要因に大きな変動はない。

2) 貨幣価値化困難な効果の変化

【事前評価時の状況】

・特になし

【再評価時の状況】

・特になし

【変動要因の分析】

・特になし

判定

A

A：事業着手時とほぼ同様の事業効果が発現される見通しがある。
 B：事業着手時と比べ低下が見られるが、十分な事業効果が確保される見通しがある。
 C：事業着手時と比べ著しく低下し、現時点では事業効果が確保される見通しが立たない。

	<p>【理由】</p> <ul style="list-style-type: none"> ・算定要因に大きな変動がないため、事業採択時と同様な事業効果が発揮される見通しである。
III 対応方針（案）	
継続	<p>中止：上記①～③の評価で一つでもC判定があるもの。 継続：上記以外のもの。</p>
IV 事後評価実施の有無と主な評価内容	
<p><input type="checkbox"/>対象（事業完了後 年目） <input type="checkbox"/>対象外</p> <p>【事業完了後5年を越えて実施する理由・対象外の理由】</p> <ul style="list-style-type: none"> ・本事業は想定規模と同等の降雨がなければその効果を検証できないため、事業完了後5年以内に想定規模と同等降雨が発生した場合にその効果を検証することとする。 <p>【主な評価内容】</p>	
V 事業評価監視委員会の意見	
<p> </p>	
VI 対応方針	
<p> </p>	