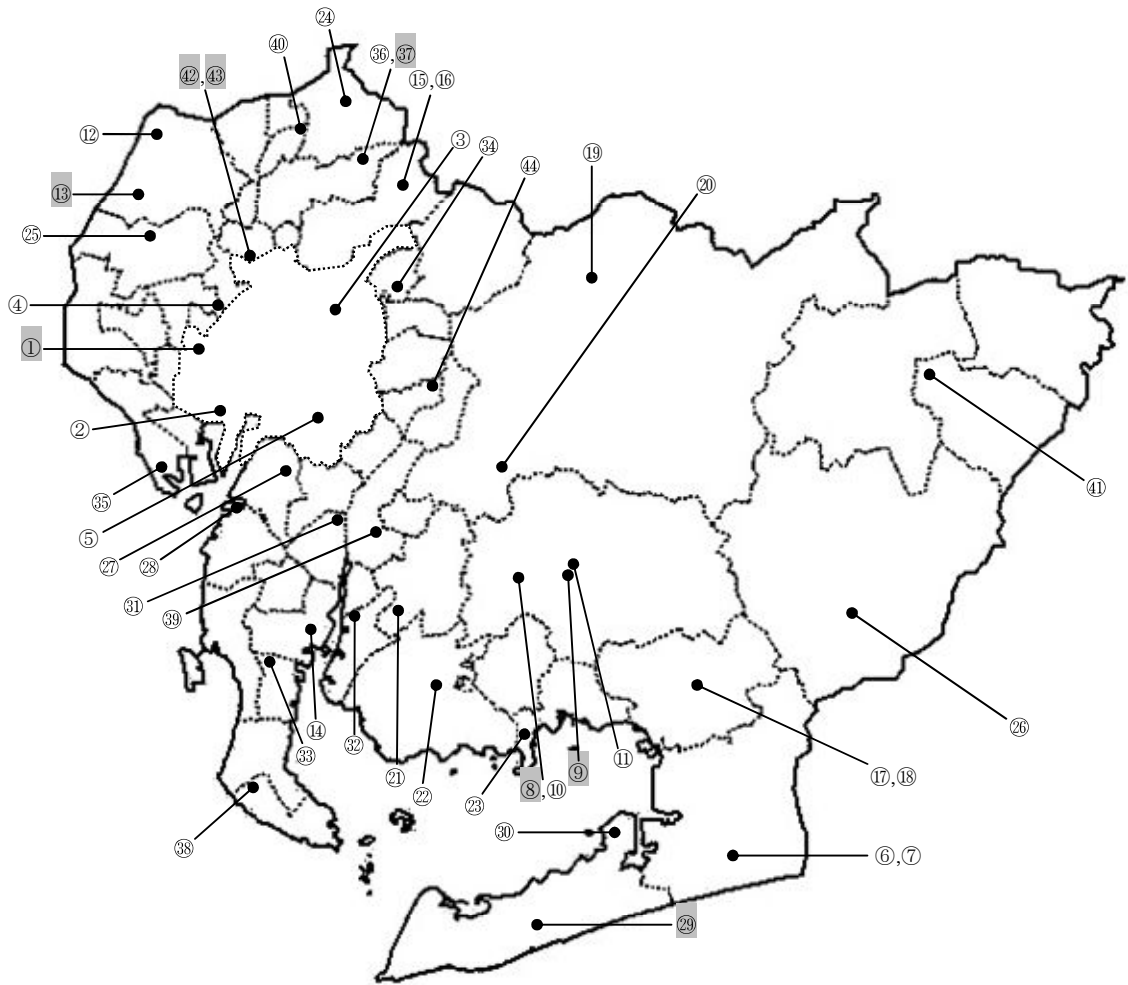


(3) 廃棄物処理施設の位置図

ア ごみ関係

(ア) 焼却施設



*地図中の番号は、2 (1) ア 焼却施設 (P.41-44) の施設番号と一致する。

(注) 施設番号に網掛けのあるものは、「休止」、「廃止」、又は「建設中」の施設を示している。

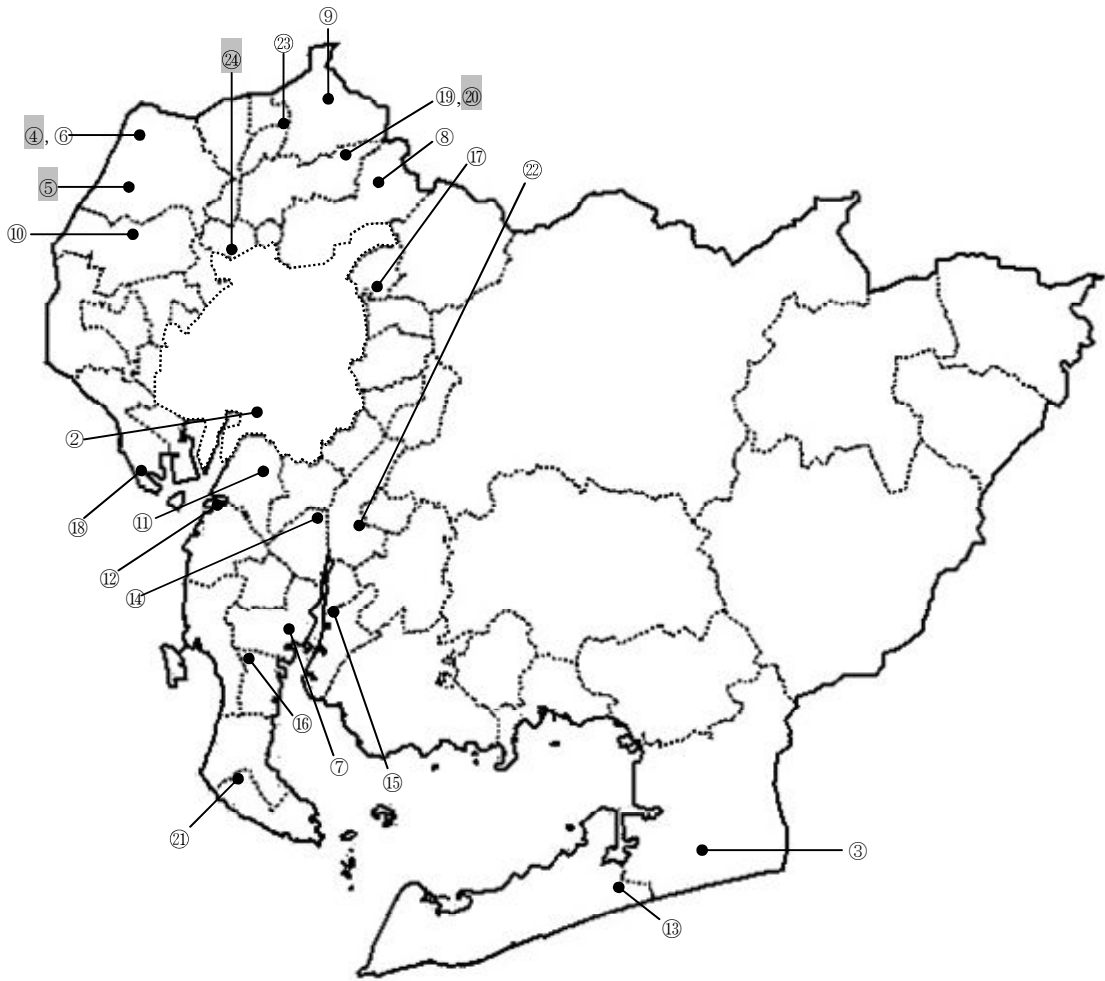
(イ) ごみ燃料化施設



*地図中の番号は、2 (1) イ ごみ燃料化施設 (P.43-44) の施設番号と一致する。

(注) 施設番号に網掛けのあるものは、「休止」、「廃止」、又は「建設中」の施設を示している。

(ウ) 粗大ごみ処理施設



* 地図中の番号は、2 (1) ウ 粗大ごみ処理施設 (P.45) の施設番号と一致する。

また、施設番号1は県外にあるため、この図には位置を記載していない。

(注) 施設番号に網掛けのあるものは、「休止」、「廃止」、又は「建設中」の施設を示している。

(エ) 資源化施設



*地図中の番号は、2 (1) エ 資源化施設 (P.45-46) の施設番号と一致する。

(注) 施設番号に網掛けのあるものは、「休止」、「廃止」、又は「建設中」の施設を示している。

(オ) その他の施設



*地図中の番号は、2(1)オ その他の施設(P.46)の施設番号と一致する。

(カ) 最終処分場



*地図中の番号は、2(1)カ 最終処分場(P.47-50)の施設番号と一致する。

また、施設番号2は県外にあるため、この図には位置を記載していない。

(注)施設番号に網掛けのあるものは、「休止」、「埋立終了」又は「建設中」の施設を示している。

イ し尿関係

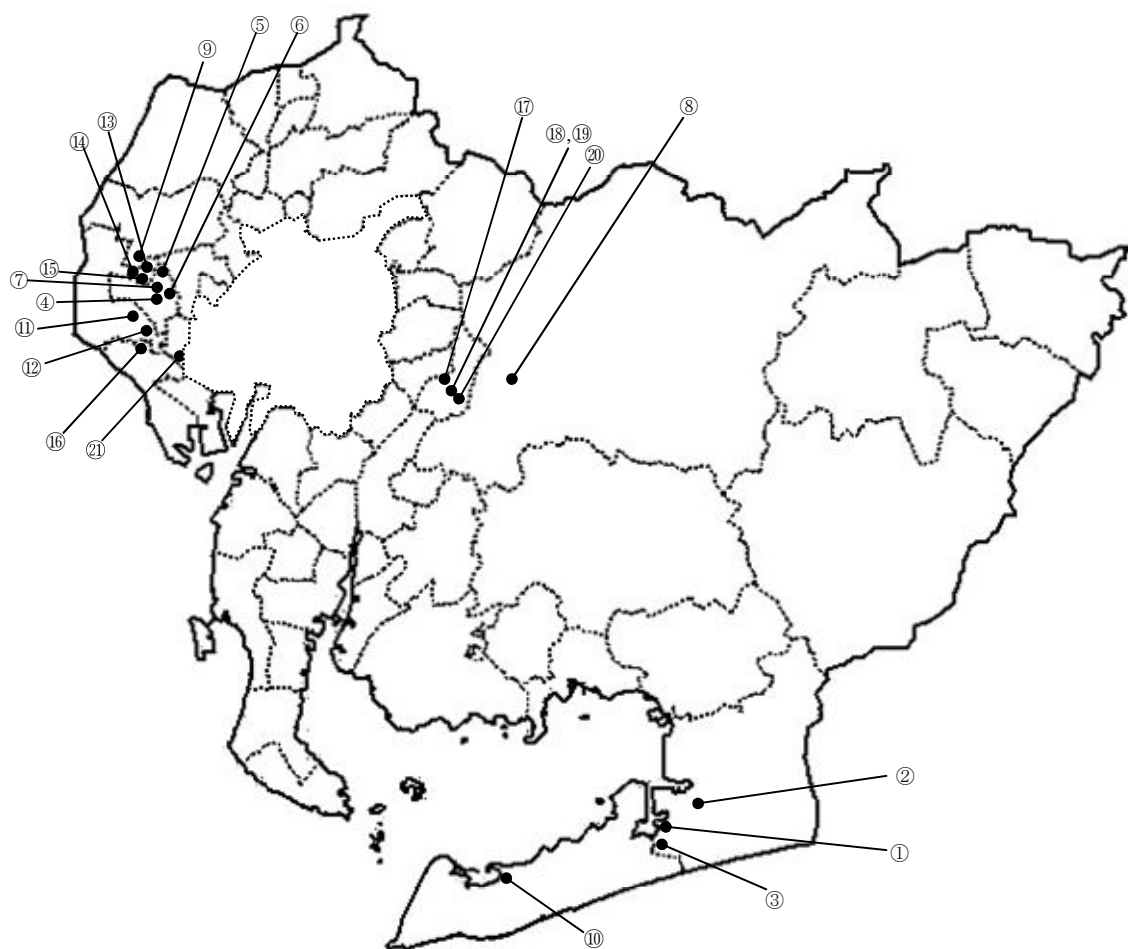
(ア) し尿処理施設



*地図中の番号は、2(2)ア し尿処理施設(P.51-54)の施設番号と一致する。

(注) 施設番号に網掛けのあるものは「休止」の施設を示しています。

(イ) コミュニティ・プラント



*地図中の番号は、2 (2) イ コミュニティ・プラント (P.53-54) の施設番号と一致する。