



地区外

地区外

48-118(1/6)

-9136.177

(座標値種別：図上測定)

地番区域見出

大字諸輪
字北木戸西

請求部	所在	愛知郡東郷町大字諸輪字北木戸西				地番	48番118			
出力尺	1/500	精度区分	甲二	座標系番号又は記号	Ⅶ	分類	地図(法第14条第1項)		種類	土地改良所在図
作成年月日	平成1年3月31日			備付年月日(原図)				補記事項		

これは地図に記録されている内容を証明した書面である。

(名古屋法務局名東出張所管轄)

令和7年4月23日

名古屋法務局

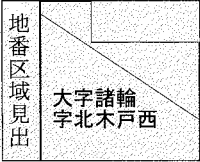
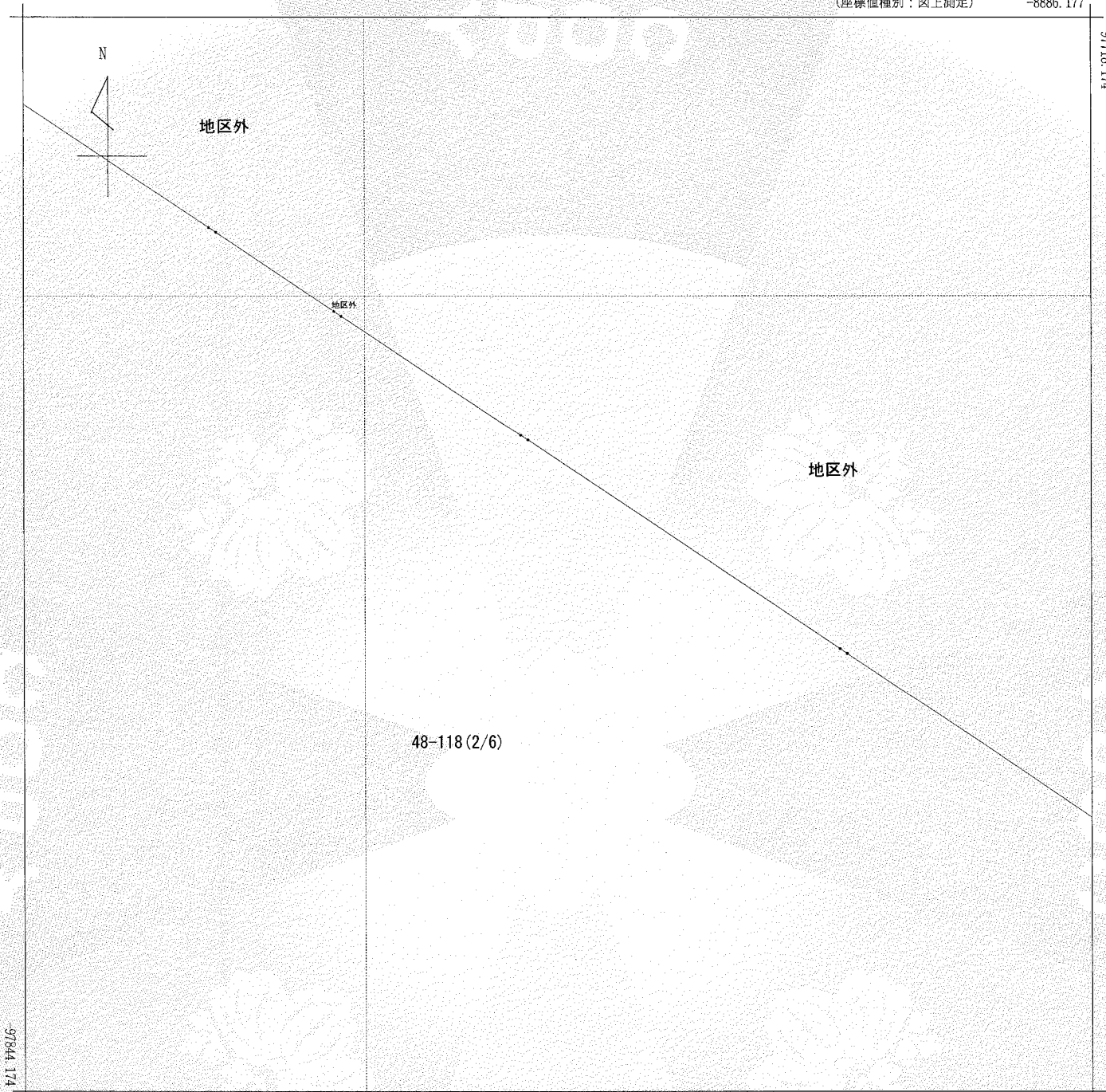
請求番号：21-3
(1/6)

登記官

伊藤祐一



公用



請求部	所在	愛知郡東郷町大字諸輪字北木戸西				地番	48番118			
出縮力尺	1/500	精度区分	甲二	座標系番号又は記号	Ⅶ	分類	地図(法第14条第1項)		種類	土地改良所在図
作成年月日	平成1年3月31日				備付年月日(原図)			補記事項		

これは地図に記録されている内容を証明した書面である。

(名古屋法務局名東出張所管轄)

令和7年4月23日

名古屋法務局

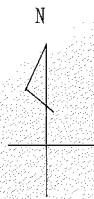
請求番号：21-3

(2/6)

登記官

伊藤祐一






地区外

48-118 (3/6)

-8886.177

(座標値種別：図上測定)



請求部	所在	愛知郡東郷町大字諸輪字北木戸西				地番	48番118			
出力尺	1/500	精度区分	甲二	座標系番号又は記号	Ⅶ	分類	地図(法第14条第1項)		種類	土地改良所在図
作成年月日	平成1年3月31日				備付年月日(原図)			補記事項		

これは地図に記録されている内容を証明した書面である。

(名古屋法務局名東出張所管轄)

令和7年4月23日


名古屋法務局

請求番号：21-3

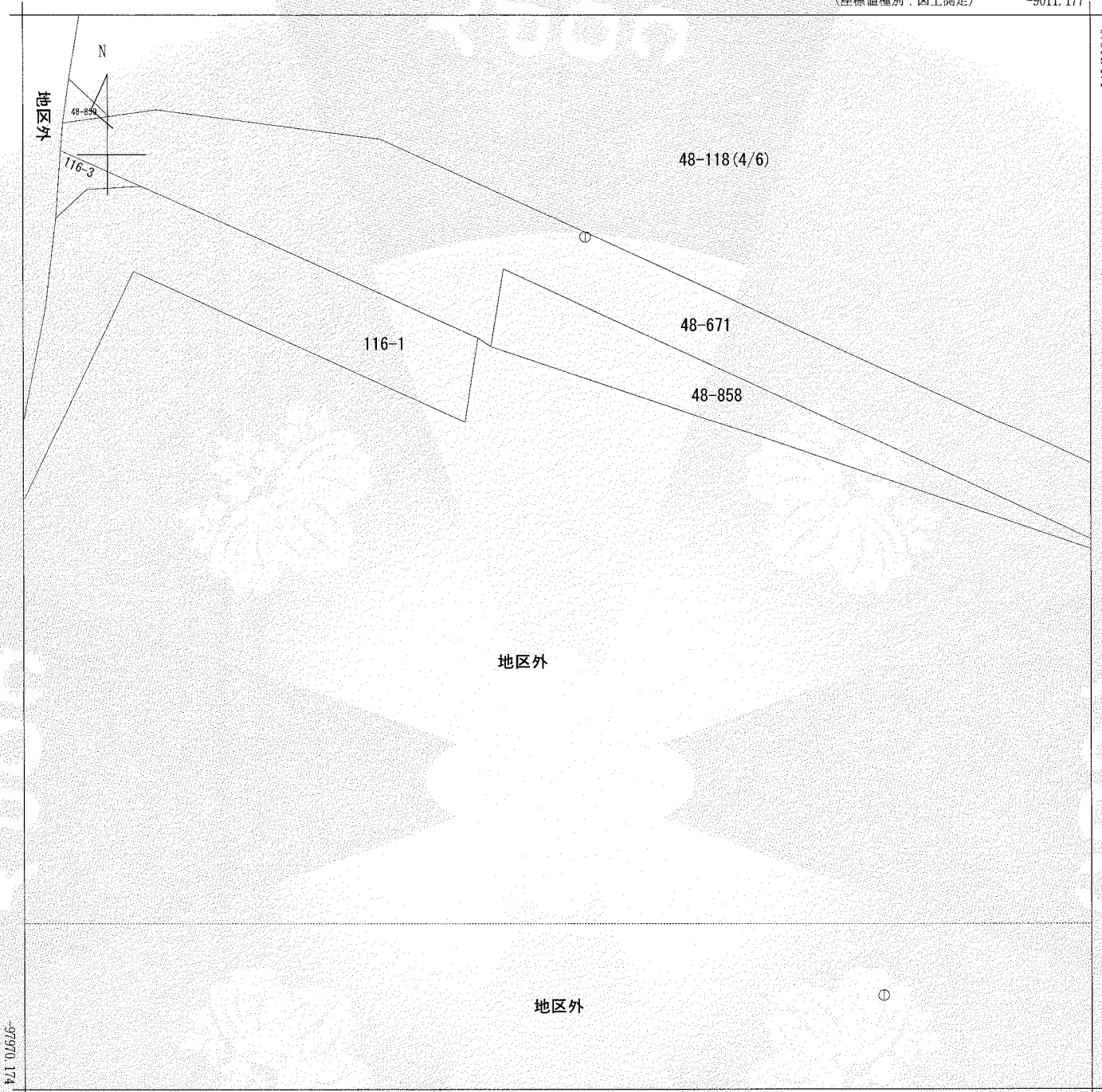
(3/6)

登記官

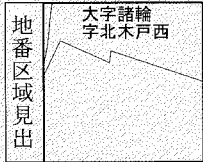
伊藤祐一



-9784.174



-9136.177 (座標値種別：図上測定)



請求部	所在	愛知郡東郷町大字諸輪字北木戸西				地番	48番118			
出力縮尺	1/500	精度区分	甲二	座標系番号又は記号	Ⅶ	分類	地図(法第14条第1項)		種類	土地改良所在図
作成年月日	平成1年3月31日			備付年月日(原図)				補記事項		

これは地図に記録されている内容を証明した書面である。

(名古屋法務局名東出張所管轄)

令和7年4月23日

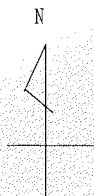
名古屋法務局

請求番号：21-3
(4/6)

登記官

伊藤祐一





48-118(5/6)

48-860

48-858

48-671

地区外

地区外

地区外

地区外

地番
区域見出

大字諸輪
字北木戸西

請求部	所在	愛知郡東郷町大字諸輪字北木戸西				地番	48番118			
出力縮尺	1/500	精度区分	甲二	座標系番号又は記号	Ⅶ	分類	地図(法第14条第1項)		種類	土地改良所在図
作成年月日	平成1年3月31日				備付年月日(原図)			補記事項		

これは地図に記録されている内容を証明した書面である。

(名古屋法務局名東出張所管轄)

令和7年4月23日


名古屋法務局

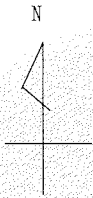
請求番号：21-3

(5/6)

登記官

伊藤祐一





地区外

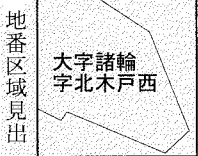
48-118 (6/6)

48-671

①

地区外

地区外



請求部	所在	愛知郡東郷町大字諸輪字北木戸西				地番	48番118			
出力尺	1/500	精度区分	甲二	座標系番号又は記号	Ⅶ	分類	地図(法第14条第1項)		種類	土地改良所在図
作成年月日	平成1年3月31日				備付年月日(原図)			補記事項		

これは地図に記録されている内容を証明した書面である。

(名古屋法務局名東出張所管轄)

令和7年4月23日

名古屋法務局

請求番号：21-3
(6/6)

登記官

伊藤祐一

