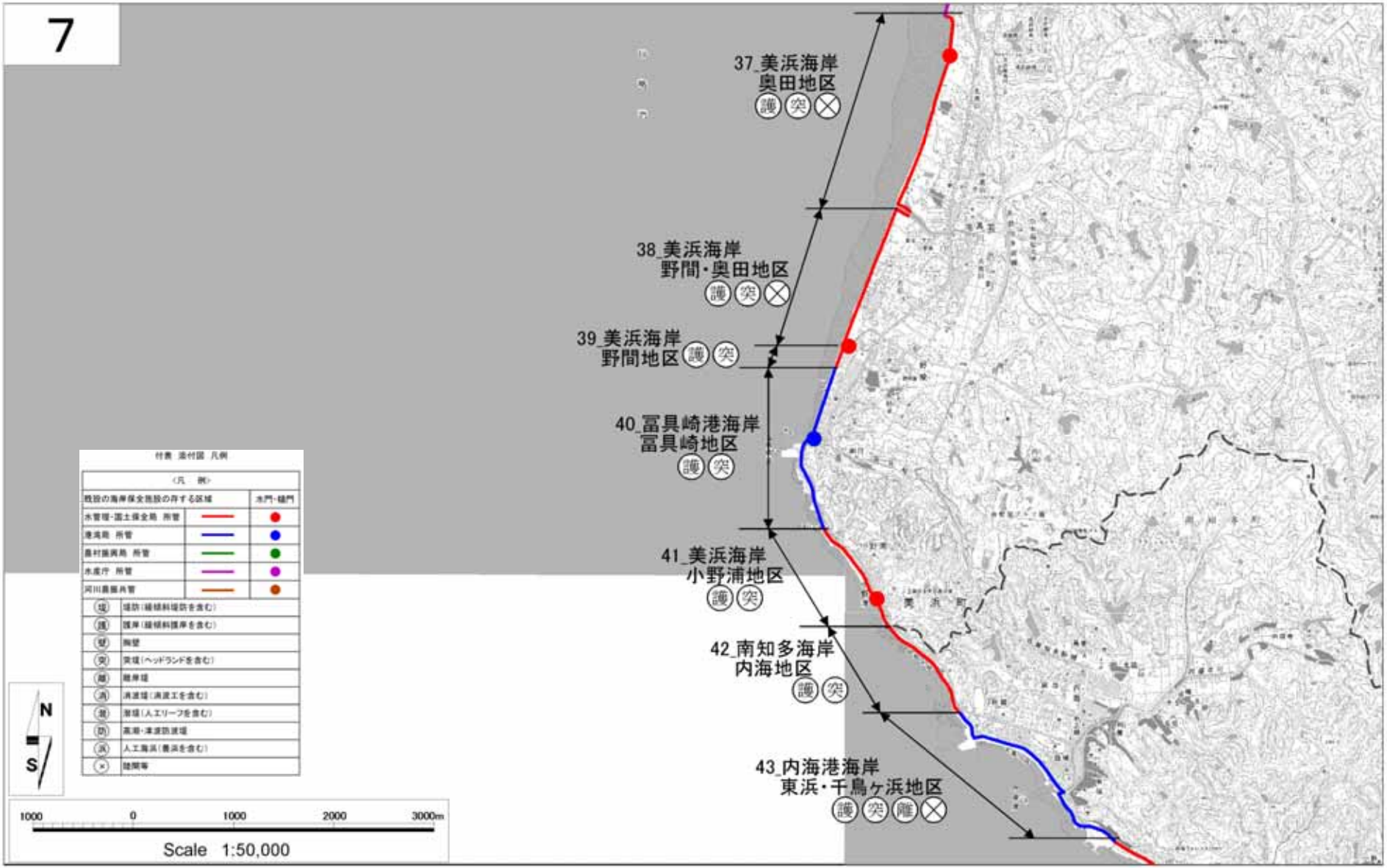
7
37_美浜海岸
奥田地区
護 突
38_美浜海岸
野間・奥田地区
護 突
39_美浜海岸
野間地区 護 突
40_冨具崎港海岸
冨具崎地区
護 突
41_美浜海岸
小野浦地区
護 突
42_南知多海岸
内海地区
護 突
43_内海港海岸
東浜・千鳥ヶ浜地区
護 突 離
付表 添付図 凡例
〈凡 例〉
既設の海岸保全施設の存する区域
水門・樋門
水管理・国土保全局 所管
港湾局 所管
農村振興局 所管
水産庁 所管
河川農振局管
堤 堤防（緩傾斜堤防を含む）
護 護岸（緩傾斜護岸を含む）
壁 胸壁
突 突堤（ヘッドランドを含む）
離 離岸堤
消 消波堤（消波工を含む）
捨 捨石（人工リーフを含む）
防 高潮・津波防波堤
浜 人工海浜（養浜を含む）
× 陸閘等
N
S
1000 0 1000 2000 3000m
Scale 1:50,000

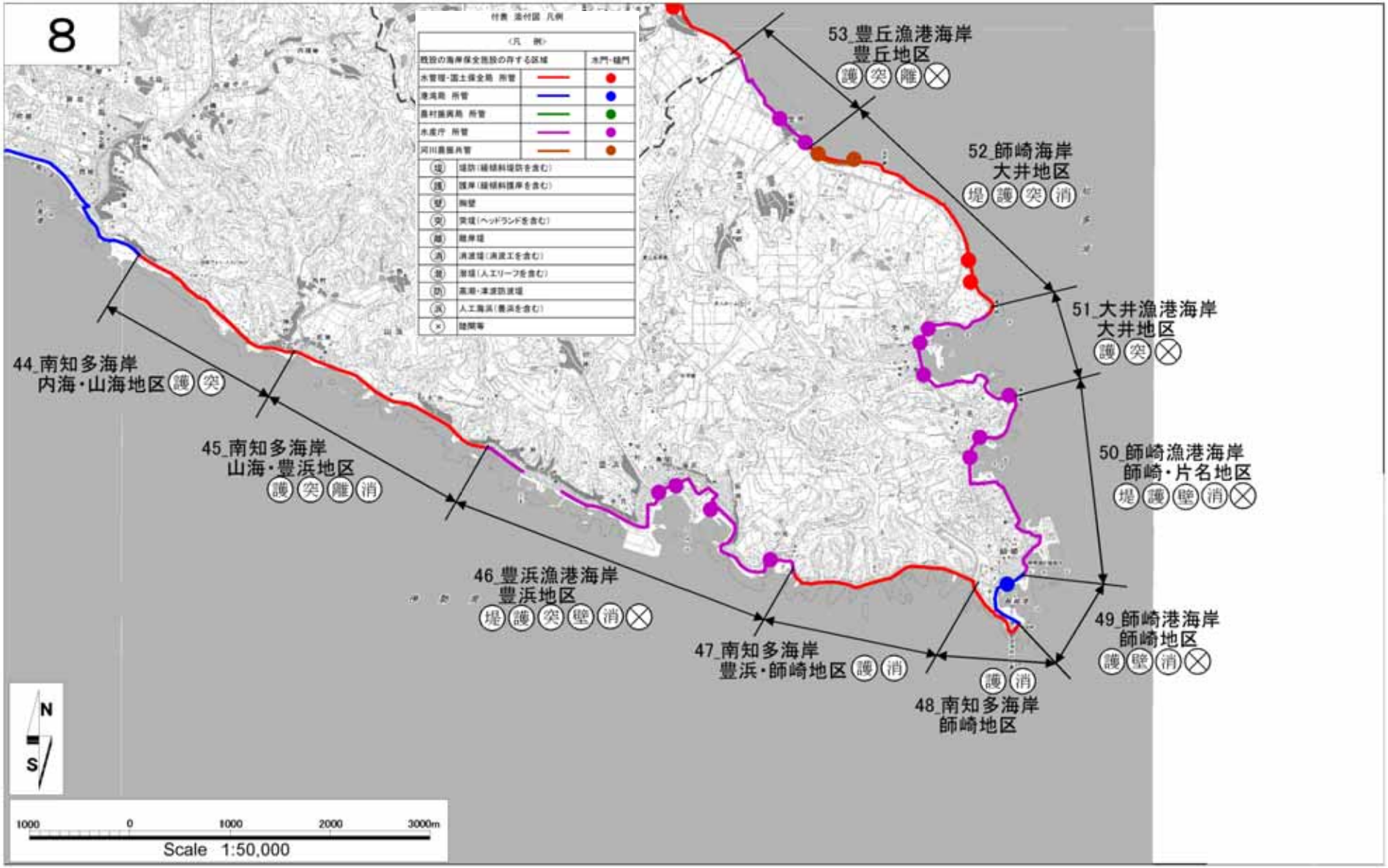
8
付表 添付図 凡例
<凡 例>
既設の海岸保全施設の存する区域
水門・樋門
水管理・国土保全局 所管
港湾局 所管
農村振興局 所管
水産庁 所管
河川農振共管
堤 堤防（緩傾斜堤防を含む）
護 護岸（緩傾斜護岸を含む）
壁 胸壁
突 突堤（ヘッドランドを含む）
離 離岸堤
消 消波堤（消波工を含む）
礎 礎堤（人工リーフを含む）
防 高潮・津波防波堤
浜 人工海浜（養浜を含む）
× 陸閘等
53_豊丘漁港海岸
豊丘地区
護 突 離 ⊗
52_師崎海岸
大井地区
堤 護 突 消
51_大井漁港海岸
大井地区
護 突 ⊗
50_師崎漁港海岸
師崎・片名地区
堤 護 壁 消 ⊗
49_師崎港海岸
師崎地区
護 壁 消 ⊗
48_南知多海岸
師崎地区
護 消
47_南知多海岸
豊浜・師崎地区 護 消
46_豊浜漁港海岸
豊浜地区
堤 護 突 壁 消 ⊗
45_南知多海岸
山海・豊浜地区
護 突 離 消
44_南知多海岸
内海・山海地区 護 突
N
S
1000 0 1000 2000 3000m
Scale 1:50,000

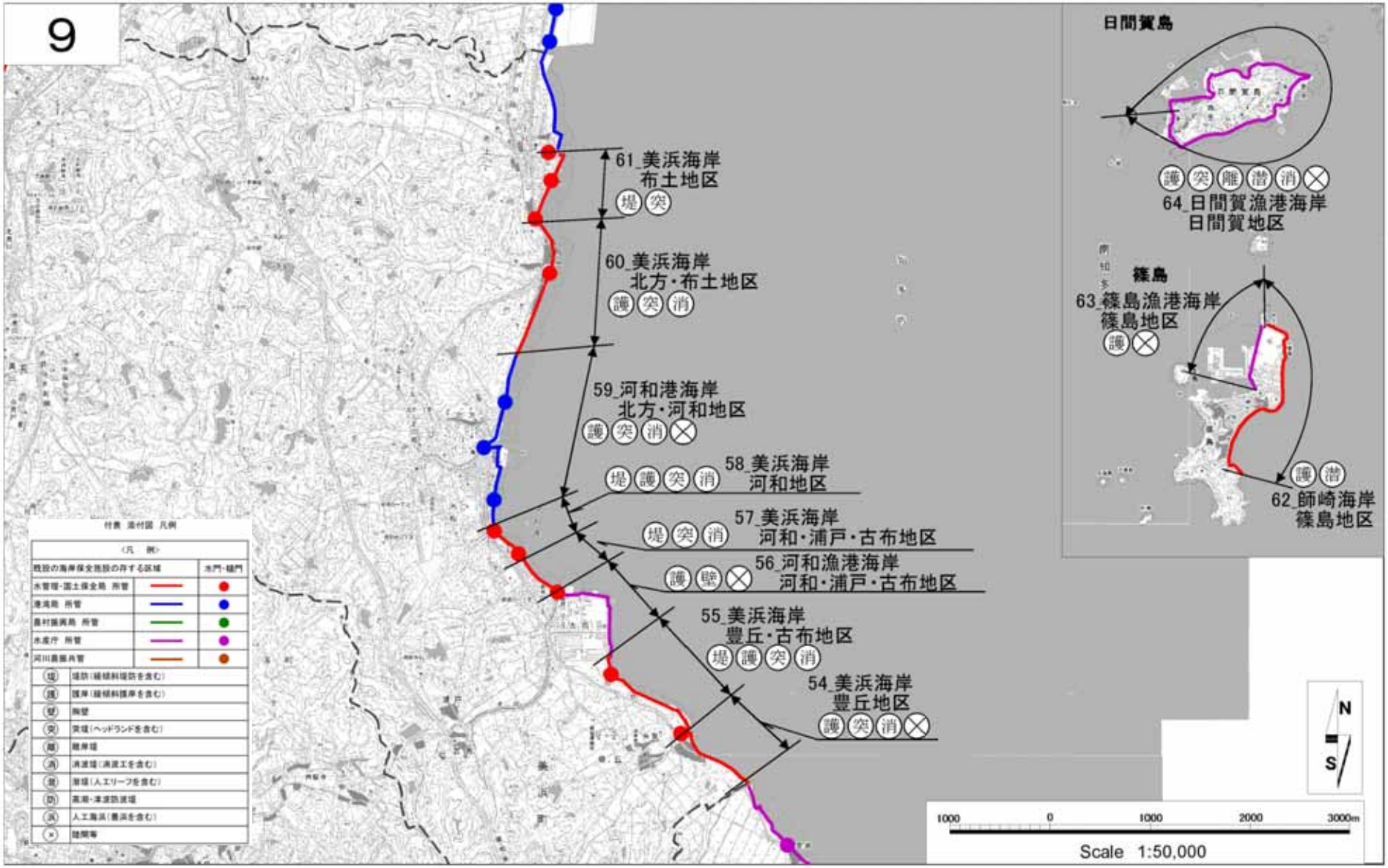
9
61_美浜海岸
布土地区
堤 突
60_美浜海岸
北方・布土地区
護 突 消
59_河和港海岸
北方・河和地区
護 突 消
58_美浜海岸
河和地区
堤 護 突 消
57_美浜海岸
河和・浦戸・古布地区
堤 突 消
56_河和漁港海岸
河和・浦戸・古布地区
護 聴
55_美浜海岸
豊丘・古布地区
堤 護 突 消
54_美浜海岸
豊丘地区
護 突 消
日間賀島
護 突 離 潜 消
64_日間賀漁港海岸
日間賀地区
篠島
63_篠島漁港海岸
篠島地区
護
護 潜
62_師崎海岸
篠島地区
付表 添付図 凡例
〈凡 例〉
既設の海岸保全施設の存する区域
水門・樋門
水管理・国土保全局 所管
港湾局 所管
農村振興局 所管
水産庁 所管
河川農振共管
堤 堤防（緩傾斜堤防を含む）
護 護岸（緩傾斜護岸を含む）
壁 胸壁
突 突堤（ヘッドランドを含む）
離 離岸堤
消 消波堤（消波工を含む）
潜 潜堤（人工リーフを含む）
防 高潮・津波防波堤
浜 人工海浜（養浜を含む）
× 陸閘等
N
S
1000 0 1000 2000 3000m
Scale 1:50,000

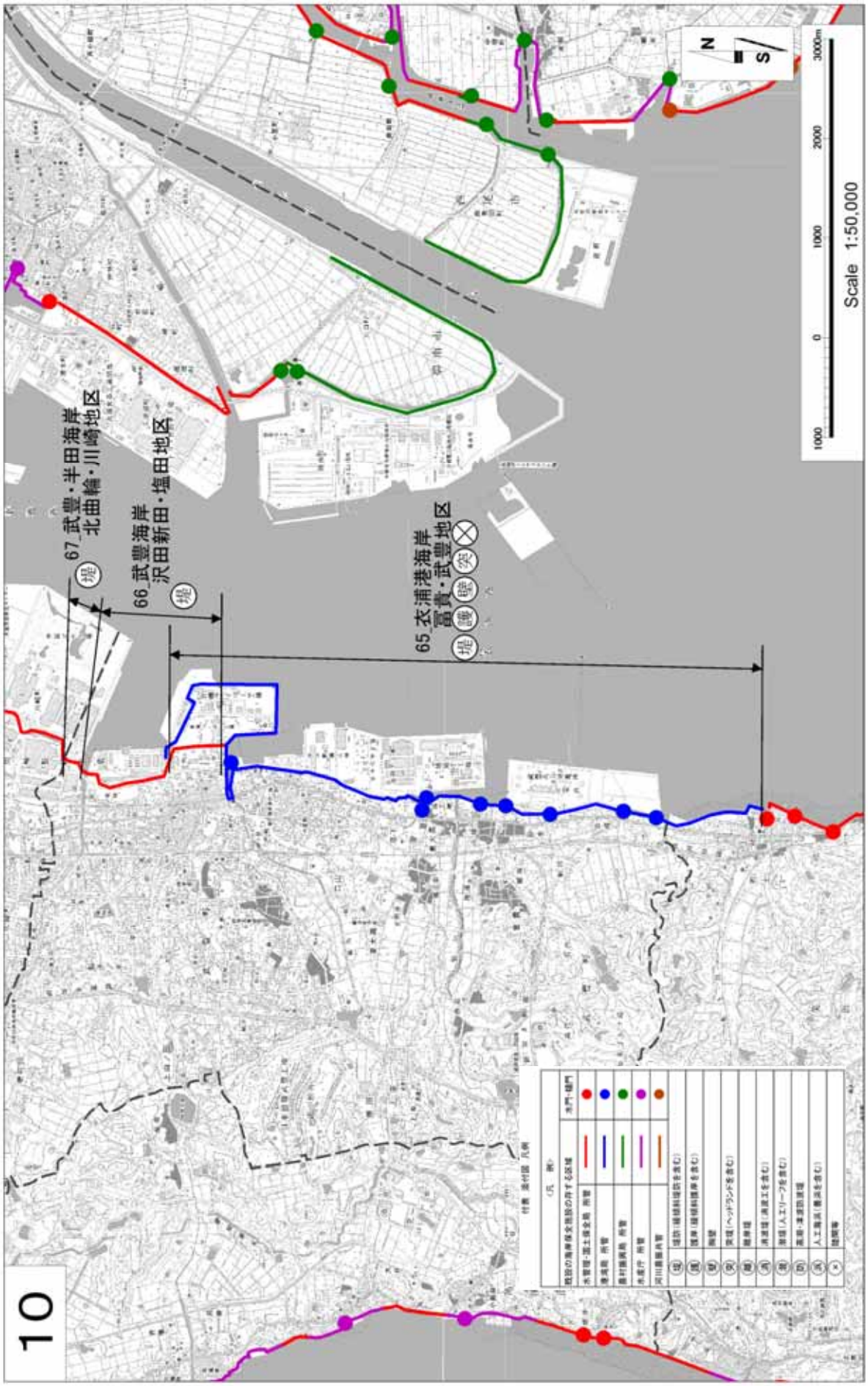
10
67_武豊・半田海岸
北曲輪・川崎地区
66_武豊海岸
沢田新田・塩田地区
65_衣浦港海岸
富貴・武豊地区
堤
護
砂
突
N
S
1000
0
1000
2000
3000m
Scale 1:50,000

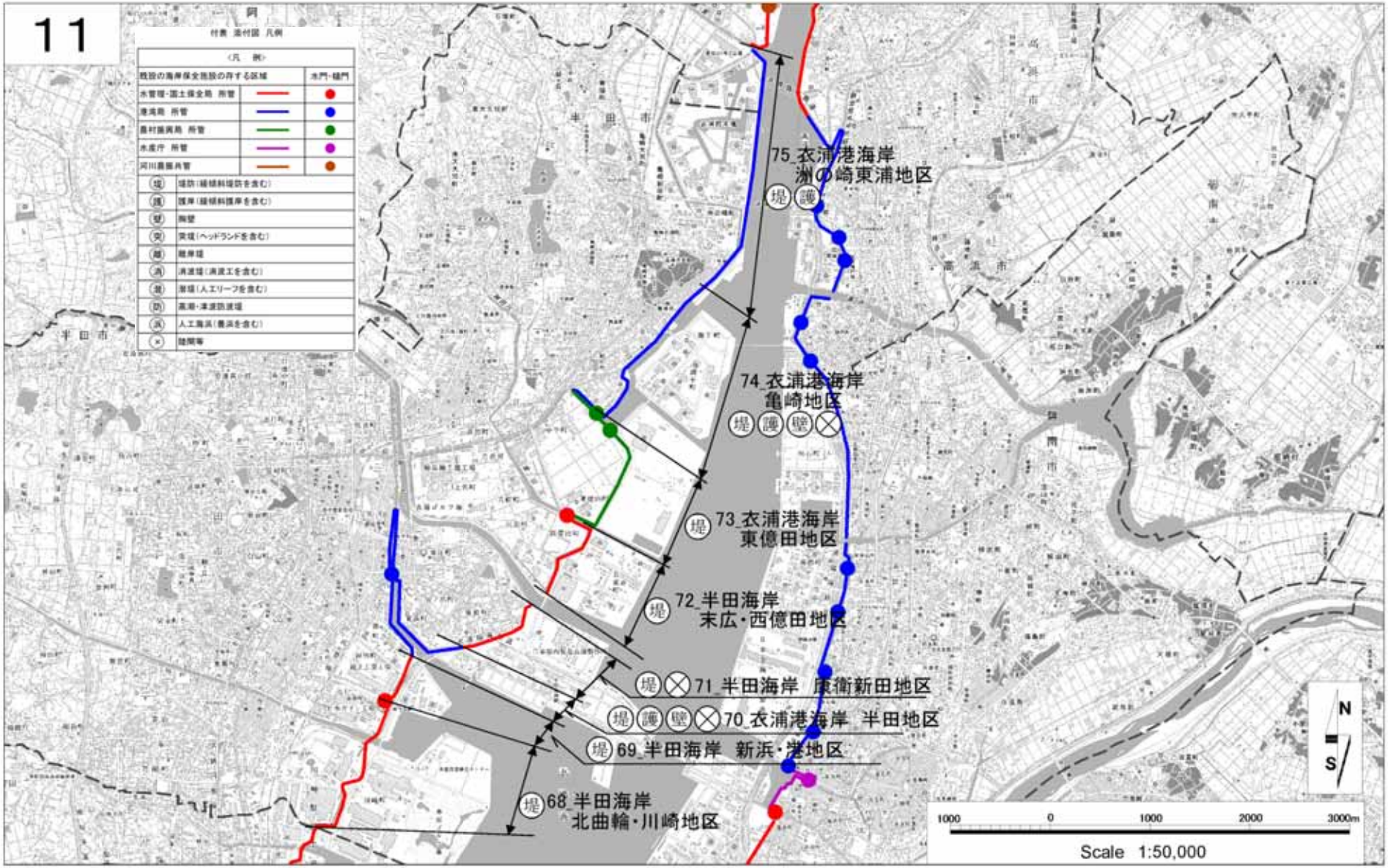
11
付表 添付図 凡例
〈凡 例〉
既設の海岸保全施設の存する区域
水門・樋門
水管理・国土保全局 所管
港湾局 所管
農村振興局 所管
水産庁 所管
河川農振共管
堤 堤防（緩傾斜堤防を含む）
護 護岸（緩傾斜護岸を含む）
壁 胸壁
突 突堤（ヘッドランドを含む）
離 離岸堤
消 消波堤（消波工を含む）
被 被覆（人工リーフを含む）
防 高潮・津波防波堤
浜 人工海浜（養浜を含む）
× 陸閘等
半田市
75_衣浦港海岸
洲の崎東浦地区
74_衣浦港海岸
亀崎地区
73_衣浦港海岸
東億田地区
72_半田海岸
末広・西億田地区
71_半田海岸 康衛新田地区
70_衣浦港海岸 半田地区
69_半田海岸 新浜・港地区
68_半田海岸
北曲輪・川崎地区
N
S
1000 0 1000 2000 3000m
Scale 1:50,000

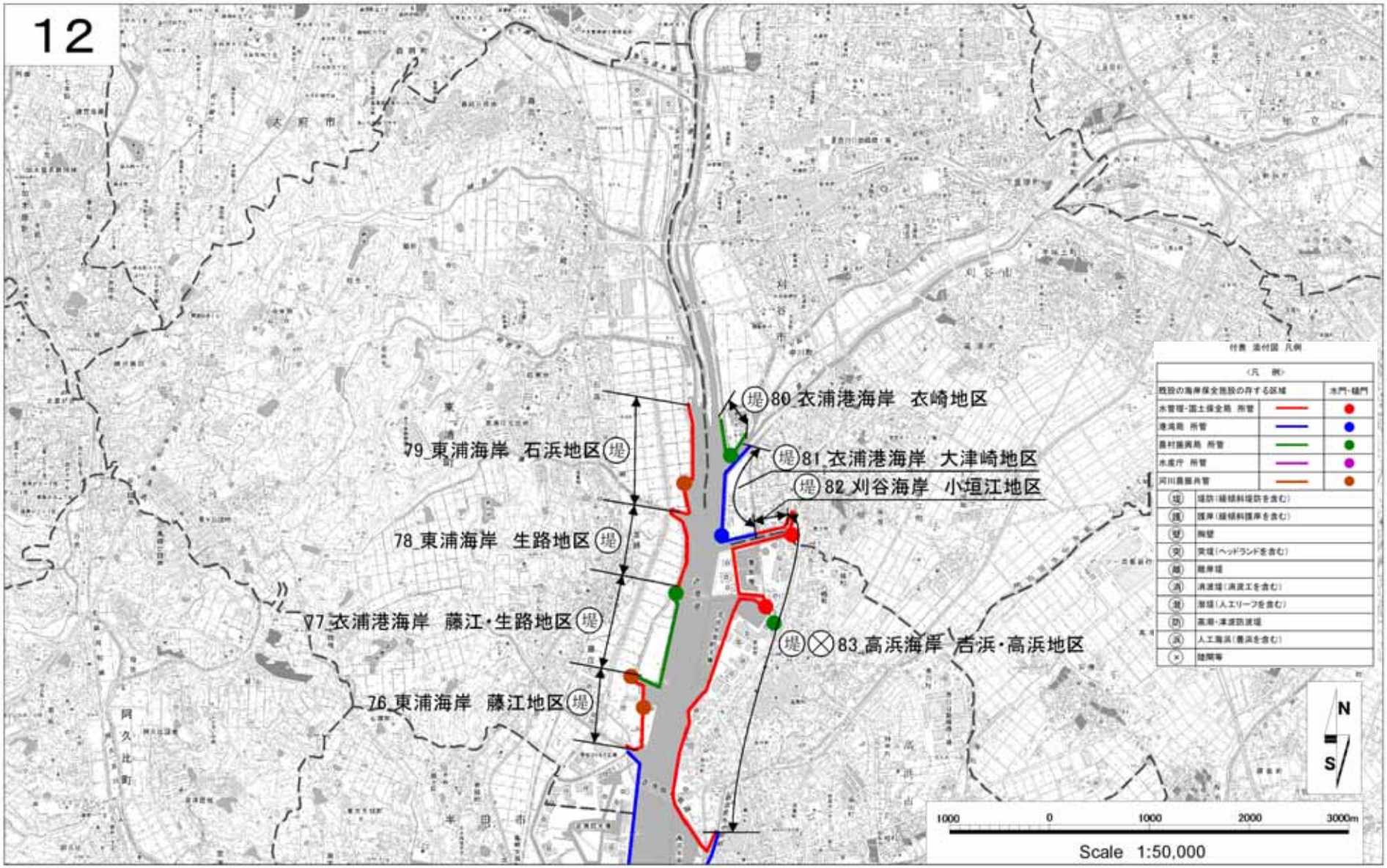
12
太宮市
刈谷市
阿久比町
半田市
堤 80 衣浦港海岸　衣崎地区
堤 81 衣浦港海岸　大津崎地区
堤 82 刈谷海岸　小垣江地区
堤 83 高浜海岸　吉浜・高浜地区
79 東浦海岸　石浜地区 堤
78 東浦海岸　生路地区 堤
77 衣浦港海岸　藤江・生路地区 堤
76 東浦海岸　藤江地区 堤
付表 添付図 凡例
〈凡　例〉
既設の海岸保全施設の存する区域
水門・樋門
水管理・国土保全局 所管
港湾局 所管
農村振興局 所管
水産庁 所管
河川局直轄所管
堤 堤防（緩傾斜堤防を含む）
護 護岸（緩傾斜護岸を含む）
壁 胸壁
突 突堤（ヘッドランドを含む）
離 離岸堤
消 消波堤（消波工を含む）
潜 潜堤（人工リーフを含む）
防 高潮・津波防波堤
浜 人工海浜（養浜を含む）
× 陸閘等
N
S
1000　0　1000　2000　3000m
Scale　1:50,000

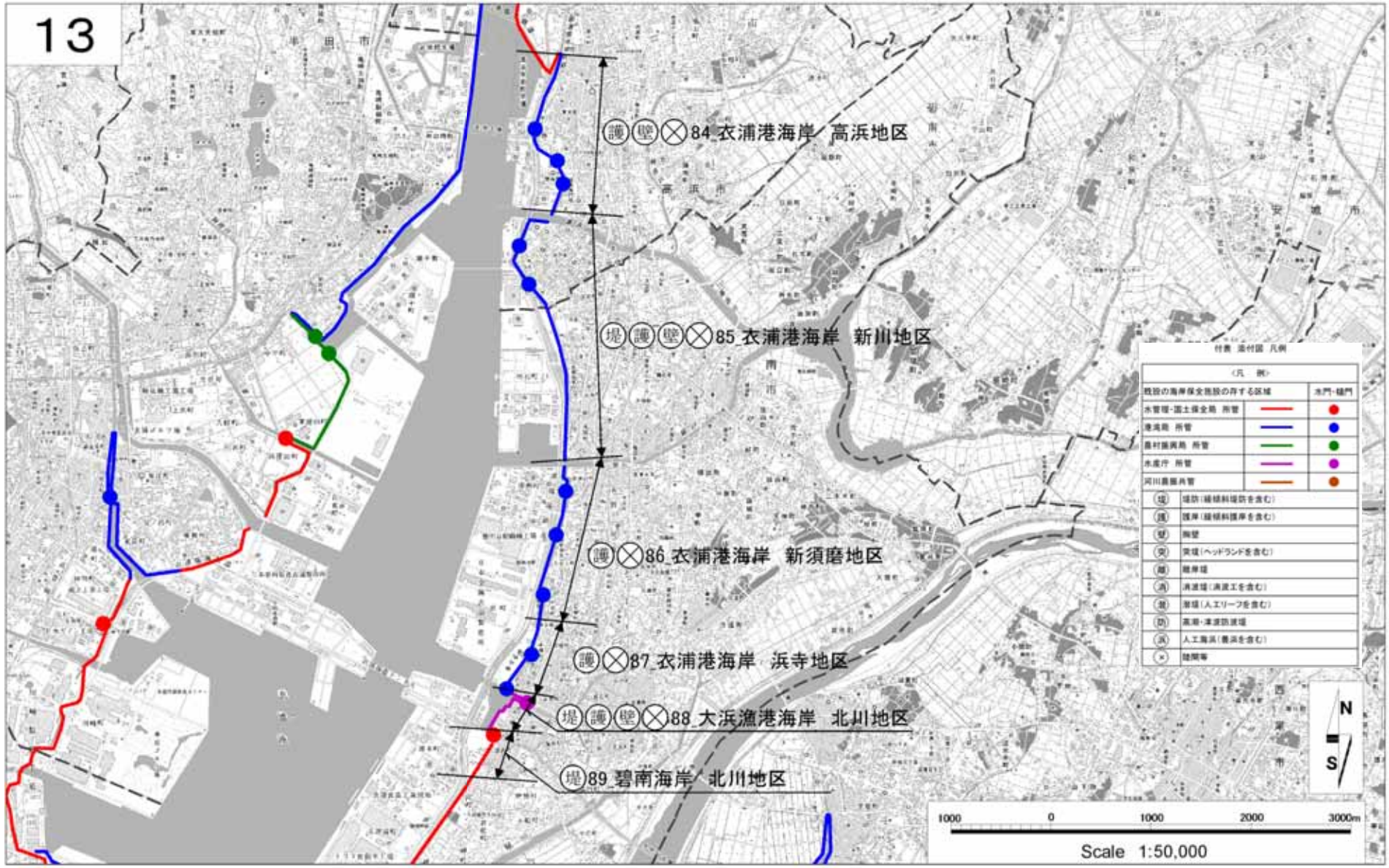
13
護 壁 84_衣浦港海岸 高浜地区
堤 護 壁 85_衣浦港海岸 新川地区
護 86_衣浦港海岸 新須磨地区
護 87_衣浦港海岸 浜寺地区
堤 護 壁 88_大浜漁港海岸 北川地区
堤 89_碧南海岸 北川地区
付表 添付図 凡例
<凡 例>
既設の海岸保全施設の存する区域
水門・樋門
水管理・国土保全局 所管
港湾局 所管
農村振興局 所管
水産庁 所管
河川農振共管
堤 堤防（緩傾斜堤防を含む）
護 護岸（緩傾斜護岸を含む）
壁 胸壁
突 突堤（ヘッドランドを含む）
離 離岸堤
消 消波堤（消波工を含む）
被 被覆（人工テトラを含む）
防 高潮・津波防波堤
浜 人工海浜（養浜を含む）
× 陸閘等
N
S
1000 0 1000 2000 3000m
Scale 1:50,000