

1 通信関係

県防災安全局防災部災害対策課

2025 年 4 月 1 日現在

(1) 非常通信協議会

ア 非常通信と東海地方非常通信協議会

昭和 25 年 5 月 2 日に公布された電波法（昭和 25 年法律第 131 号）第 74 条の規定に基づき、地震、台風、洪水、雪害、火災、暴動その他の非常事態が発生した場合に、人命救助、災害の救援、交通通信の確保又は秩序の維持のために必要な非常通信の円滑な運用を図ることを目的として、昭和 26 年 7 月 19 日に中央非常通信協議会が設立された。これに伴い、東海地方においては、東海地方非常通信協議会が設立された。

その後、昭和 40 年 6 月 2 日の電波法改正により、第 74 条の 2 の規定が追加され、非常通信協議会は国、地方公共団体、電気通信事業者等の防災関係機関で構成する協議機関として位置付けられ、現在に至っている。

イ 東海地方非常通信協議会の概要

(ア) 目的

非常通信規約に基づき、東海地方における非常通信の円滑な運用に期すること。

(イ) 構成員（2025 年 4 月 1 日現在）

防災関係の国の機関、総務省東海総合通信局管内各県、市長会、町村会、電気通信事業者、放送事業者、ライフライン関係事業者など 155 団体。

(ロ) 主な役員

会 長 総務省東海総合通信局長

副 会 長 委員の互選により選出された者 2 名

常任幹事 会長の指名する者若干名

(エ) 事務局

総務省東海総合通信局

ウ 東海地方非常通信協議会の主な活動

- ① 非常通信ルートの整備
- ② 全国非常通信訓練、総合防災訓練（中央防災会議が主催）における非常通信訓練及び東海地方非常通信協議会独自の非常通信訓練の実施
- ③ 無線局の設備、運用体制の総点検の実施
- ④ 防災情報通信セミナーの開催
- ⑤ 非常通信分野で顕著な功績があった個人及び団体に対する表彰

エ 非常通信協議会の構成・活動に関する見直し

非常通信協議会において、「非常の場合の無線通信の円滑な確保」に向けた迅速な情報収集・集約や連絡調整等の機能実現、災害に強い非常通信手段の整備促進等に向け、その組織構成、活動内容の発展・強化を図ることとしている。

(2) 防災相互通信用無線局整備状況

県防災安全局防災部災害対策課

2025年4月1日現在

免許人名	整備状況（150MHz帯）				整備状況（400MHz帯）			
	基地局	陸上移動局	携帯基地局	携帯局	基地局	陸上移動局	携帯基地局	携帯局
警察庁		○		○				
海上保安庁			○	○				○
国土交通省		○		○				
名古屋港管理組合				○				
四日市港管理組合				○				
東海旅客鉄道株式会社	○	○	○	○				
株式会社JERA		○						
東京電力パワーグリッド株式会社		○						
関西電力株式会社		○						
関西電力送配電株式会社		○		○				
電源開発株式会社		○						
電源開発送変電ネットワーク株式会社		○		○				
上野マリンタイム・ジャパン株式会社				○				
日本赤十字社		○		○				
静岡放送株式会社				○				
中部国際空港株式会社		○				○		
名古屋市南部防災無線協議会		○						
伊勢湾排出油等防除協議会				○				
衣浦地域防災対策協議会		○						
碧南地区防災相互無線協議会		○						
東海地区防災相互無線協議会	○	○						
知多市地域防災対策協議会		○						
飛島地区防災相互無線協議会	○							
四日市港湾災害対策協議会				○				
愛知県	○	○		○	○	○		○
名古屋市		○		○				
豊橋市		○						
岡崎市						○		
一宮市						○		
瀬戸市						○		
半田市					○	○		
春日井市	○	○				○		
津島市						○		
豊田市	○	○			○	○		
西尾市	○	○				○		
蒲郡市						○		
犬山市						○		
常滑市						○		
江南市		○				○		
小牧市						○		
稲沢市						○		
東海市						○		
大府市					○	○		
知多市	○					○		
知立市					○	○		
尾張旭市					○	○		
岩倉市						○		
田原市	○	○						

免許人名	整備状況（１５０MHz帯）				整備状況（４００MHz帯）			
	基地局	陸上移動局	携帯基地局	携帯局	基地局	陸上移動局	携帯基地局	携帯局
愛西市						○		
清須市					○			
あま市								
豊山町					○	○		
扶桑町						○		
蟹江町					○	○		
飛島村		○						
阿久比町					○	○		
東浦町					○	○		
武豊町					○	○		
豊根村		○						
西春日井広域事務組合						○		
東三河消防通信指令事務協議会		○						
海部東部消防組合						○		
海部南部消防組合		○				○		
知多中部広域事務組合	○					○		
知多南部消防組合						○		
衣浦東部広域連合	○	○				○		
尾三消防組合						○		
丹羽広域事務組合						○		

(3) ケーブルテレビ (CATV)

※自主放送を行っている事業者に限る

東海総合通信局
2025年9月1日現在

事業者名	電話番号	所在地	関係市町村
㈱C A C	0569-21-0070	〒475-0837 半田市有楽町八丁目26-2	半田市、阿久比町、武豊町
C C N e t ㈱	0120-441-061	〒460-0024 名古屋市中区正木三丁目9-27	名古屋市緑区、春日井市、豊川市、犬山市、小牧市、 豊明市、日進市、東郷町、大口町、扶桑町
スターキャット㈱	0120-181-374	〒454-0911 名古屋市中川区高畑四丁目133	名古屋市（緑区、守山区を除く14区）、 江南市、岩倉市、清須市（旧春日町、旧西枇杷島町）、北名古屋市、豊山町
ミクスネットワーク㈱	0120-345-739	〒444-2137 岡崎市薮田一丁目1-5	岡崎市
ひまわりネットワーク㈱	0120-210-114	〒471-0061 豊田市若草町三丁目32-8	豊田市、みよし市、長久手市
西尾張シーエーティーヴィ㈱	0120-240-968	〒496-0019 津島市百島町字観音坊83	津島市、稲沢市（旧平和町）、愛西市、 清須市（旧清洲町、旧新川町）、弥富市、あま市、大治町、蟹江町
知多半島ケーブルネットワーク㈱	0120-344-868	〒479-8555 常滑市かじま台一丁目161	常滑市、南知多町、美浜町、武豊町
グリーンシティコム㈱	0120-150-676	〒488-0801 尾張旭市東大道町原田34-1	名古屋市守山区、瀬戸市、尾張旭市
㈱キャッチネットワーク	0120-239-391	〒448-0803 刈谷市野田町大ヒゴ1	碧南市、刈谷市、安城市、西尾市、知立市、高浜市
㈱アイ・シー・シー	0120-993-138	〒491-0858 一宮市栄四丁目6-8	一宮市
稲沢シーエーティーヴィ㈱	0120-303-399	〒492-8145 稲沢市正明寺二丁目27-22	稲沢市（旧稲沢市）
豊橋ケーブルネットワーク㈱	0120-816-142	〒440-8527 豊橋市小畷町596	豊橋市、新城市、田原市
三河湾ネットワーク㈱	0120-794-934	〒443-0041 蒲郡市宮成町3-10	蒲郡市、幸田町
知多メディアスネットワーク㈱	0120-23-7707	〒477-0031 東海市大田町下浜田165	東海市、大府市、知多市、東浦町
北設広域事務組合	0536-83-5733	〒441-2601 北設楽郡設楽町津具字下川原5-1	設楽町、東栄町、豊根村 ※自主放送の実施は東栄町のみ

(4)コミュニティFM放送事業者

東 海 総 合 通 信 局

2025 年 9 月 10 日 現 在

放送事業者名(愛称)	周波数	電話・FAX	住 所
株式会社エフエム豊橋 (やしの実FM)	84. 3MHz	TEL 0532-75-0840 FAX 0532-75-0841	豊橋市小畷町596番地
株式会社エフエム岡崎 (エフエムEGAO)	76. 3MHz	TEL 0564-55-8763 FAX 0564-55-8764	岡崎市羽根町字若宮30番地1
エフエムとよた株式会社 (ラジオ・ラビート)	78. 6MHz	TEL 0565-32-8855 FAX 0565-32-0130	豊田市若草町3丁目32番地8
株式会社エフエムキャッチ (Pitch FM)	83. 8MHz	TEL 0566-27-7766 FAX 0566-27-7767	刈谷市野田町大ヒゴ1番地
株式会社尾張東部放送 (RADIO SANQ)	84. 5MHz	TEL 0561-85-3555 FAX 0561-56-1861	瀬戸市栄町45番地 パルティセと1F
愛知北エフエム放送株式会社 (United North 84.2)	84. 2MHz	TEL 0568-63-0842 FAX 0568-63-5553	犬山市大字犬山字西古券5番地
知多メディアネットワーク株式会社 (メディアスエフエム)	83. 4MHz	TEL 0562-33-1061 FAX 0562-33-1036	東海市大田町下浜田165番地
株式会社MID-FM (MID-FM 761)	76. 1MHz	TEL 052-238-9555 FAX 052-264-9912	名古屋市中区新栄1丁目6番15号
FMいちのみや株式会社 (i-wave 76.5FM)	76. 5MHz	TEL 0586-64-7155 FAX 0586-23-0765	一宮市本町2丁目2番2号
西尾張シーエーティーヴィ株式会社 (エフエムななみ)	77. 3MHz	TEL 0567-25-8561 FAX 0567-25-8560	津島市百島町字観音坊83番地
株式会社Heart FM (Heart FM)	86. 4MHz	TEL 052-251-0810 FAX 052-251-0811	名古屋市中区千代田五丁目11番35号

2 N T T 西日本株式会社東海支店

2025年10月1日現在

県内事業所

市町村名	ビ ル 名	所 在 地
名古屋市	NTT上前津ビル	名古屋市中区大須4-9-60

災害対策用通信機器・資材

電源車・装置種別	保管ビル	常置場所	備 考
1000KVA移動電源車	代官町ビル	名古屋市東区代官町41-28	
〃	勝川ビル	春日井市勝川新町2-24	
〃	勝川ビル	春日井市勝川新町2-24	
500KVA移動電源車	岩田ビル	豊橋市西岩田5-8-4	
500KVA移動電源車	神山ビル	一宮市神山2-1-17	
150KVA移動電源車	代官町ビル	名古屋市東区代官町41-28	
〃	岩田ビル	豊橋市西岩田5-8-4	
30KVA移動電源車	岩田ビル	豊橋市西岩田5-8-4	

衛星通信機材

衛星通信種別	保管ビル	常置場所	備 考
ポータブル衛星通信システム搭載車	布池第一ビル	名古屋市東区代官町36-7	

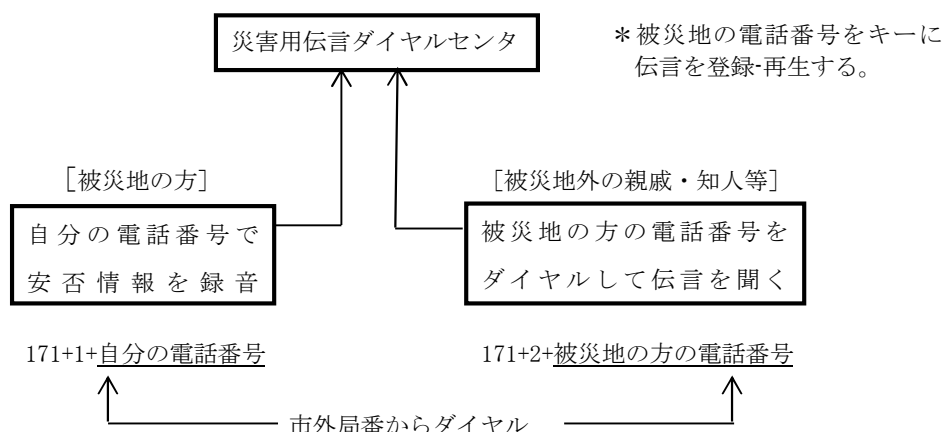
3 災害時の伝言サービス

NTT西日本株式会社、株式会社NTTドコモ、
KDDI株式会社、ソフトバンク株式会社
楽天モバイル株式会社

(1) NTT西日本株式会社

2025年4月1日現在

災害用伝言ダイヤルのシステム



災害用伝言ダイヤルは、被災者の安否確認を直接電話で行わず、災害用伝言ダイヤルセンターを経由して行うことにより、輻輳を緩和するサービスだが、震度6弱以上の地震が発生した場合は直ちに、また、震度5強以下の地震ならびにその他の災害発生時には、電話の通信状況などを勘案し災害用伝言ダイヤル等を提供するとともに、テレビ・ラジオ・NTT西日本株式会社公式ホームページ等を通じて周知する。

項 目	内 容
伝言の録音、再生が可能な電話番号	被災地の方などの加入電話・ISDN・ひかり電話番号（電話番号は市外局番から入力する必要がある）、および携帯電話等の電話番号
利 用 可 能 電 話	加入電話、ISDN※1、公衆電話、ひかり電話※1 および災害時にNTT西日本株式会社が避難所などに設置する特設公衆電話。また、NTT西日本株式会社・NTT東日本株式会社のほか、携帯電話等の他社電話サービスからも利用が可能。
伝 言 登 録 件 数 伝 言 録 音 時 間 ※2	1 電話番号当たり 1～20 伝言（災害状況により登録可能件数は異なる） 1 伝言あたり 30 秒以内
伝 言 の 保 存 期 間	提供期間終了まで
伝 言 の 消 去	運用終了時に自動消去
利 用 料 金	通話料、利用料とも無料※3
暗 証 番 号 付 き 伝 言	4桁の暗証番号（録音：171+3+暗証番号、再生：171+4+暗証番号）

※1 ISDN およびひかり電話でダイヤル式電話機を使っている場合は利用不可

※2 伝言登録可能件数を超えて伝言する場合は、「登録可能件数を上回っているため、古い伝言に上書きして登録します」というガイダンスが流れ、古い伝言に上書きする。伝言蓄積数や保存期間等は災害の状況により異なる。

※3 NTT西日本株式会社・NTT東日本株式会社以外の他通信事業者の電話から発信する場合の通話料については各通信事業者にお問い合わせください。

(2) 株式会社NTTドコモ

項 目	内 容
運用条件	震度 6 弱以上の地震など、大規模な災害が発生した場合
登録可能エリア	(1) 全国の FOMA・Xi・5G サービスエリア (2) Wi-Fi（インターネット）経由のアクセスが可能なエリア
登録可能件数	1 携帯電話番号あたり 10 件 ※10 件を超えるメッセージは、古いものから順次上書きされます。
保存期間	1 つの災害でのサービスを終了するまで
アクセス方法	【携帯（i-mode）】 ・ iMenu→災害用安否確認※→災害用伝言板 【スマートフォン】 ・ dメニュー→災害用安否確認※→災害用伝言板 ・ 災害対策キット→災害用伝言板 【携帯（SP モード）】 ・ Menu→あんしん→災害用伝言板 ※「災害用安否確認」は大規模な災害が発生したときに表示されます。
登録方法	(1) 「安否の登録」を選択 (2) 状態・安否状況の項目を選択（複数選択可） 【日本語版】 「無事です。」 「被害があります。」 「自宅に居ます。」 「避難所に居ます。」 【英語版】 「I' m okay」 「Need Help」 「Safe at home」 「At evacuation area」 (3) コメントを記入（全角 100 文字以内（半角 200 文字以内）） (4) 登録を実施
確認方法	(1) 「安否の確認」を選択 (2) 安否を確認したい人の携帯電話番号を入力して検索ボタンを押す (3) メッセージを選択し、登録されている状態とコメントを確認 ※他事業者契約携帯番号について 他事業者契約の携帯電話番号を検索すると、該当の事業者の災害用伝言板へのリンク先を表示
登録お知らせメール	メッセージを登録したことをお知らせする相手を設定することが可能 ・ i モード及びドコモメールアドレス ・ インターネットメールアドレス ・ ドコモ以外の携帯電話のメールアドレス など ※ファミリー割引グループであれば、事前登録は不要 (参考) 1 度送信可能な「登録お知らせメール」件数について ・ 事前登録アドレス：最大 5 件 ・ ファミリー割引グループ：最大 19 件 ・ メール送信希望者：最大 20 件
登録お願いメール	安否を確認したい相手にメッセージの登録依頼が可能

(3) KDDI 株式会社

運用条件：震度 6 弱以上の地震など、大規模な災害が発生した場合

機 能		内 容	
伝言板	基本	安否情報の登録・削除・確認・その他（サービス概要、お問合せなど）	
伝言板	安否情報の登録	登録方法	au ポータルトップ→災害用伝言板→登録 ※+メッセージアプリをご利用のお客様は、「au 災害対策」公式アカウントより、災害発生地域で開設された災害用伝言板に、自分の安否情報などを登録いただくことが可能です。au 回線以外の方は、web171 をご利用ください。
		被災状況	「無事です。」「被害があります。」「自宅に居ます。」「避難所に居ます。」「コメント見て。」の中から選択（英語版の利用も可能）
		コメント入力	100 文字まで
		保存期間	1 つの災害で災害用伝言板サービスを終了するまで。 ※10 件を超えるメッセージは古いものから順次上書きされます。
		登録可能件数	10 件／1 電話番号
安否情報登録利用地域		被災地域を担当している営業エリアおよびその周辺（登録可能エリアについては「災害用伝言板」で確認できます。） ※スマートフォンからは、全国より安否情報を登録いただけます。	
安 否 お 知 ら せ メ ー ル		伝言板に安否情報を登録した際に、あらかじめ設定しておいた相手に安否情報が登録されたことをEメール自動送信でお知らせする機能	
		設定宛先件数	5 件
		送信者アドレス	安否情報を登録した携帯電話のメールアドレス
		メ ー ル 内 容	安否情報を登録した携帯電話の電話番号
			安否情報が登録された旨をお知らせする内容
安 否 情 報 確 認		伝言板へアクセスするためのリンク	
		地域制限なく、すべての携帯電話の電話番号で検索可能 au 以外の災害用伝言板に安否情報が登録されている場合は、登録されている各社災害用伝言板へのリンクを表示します。	

(4) ソフトバンク株式会社

運用条件：震度 6 弱以上の地震など、大規模な災害が発生した場合

機 能		内 容	
伝言板	基本	災害時において音声発信が集中することでつながりにくくなった場合に、お客さまよりメッセージをお預かりし、伝えたい相手にメッセージをお届けするサービスです。ソフトバンクおよびワイモバイル携帯電話のほか、他社携帯電話やパソコンなどのインターネット端末からも確認可能です。	
伝言板	安否情報の登録	アクセス・登録方法	【iPhone、スマートフォン、タブレットの場合】 「災害用伝言板」アプリケーションをダウンロードしてご利用ください。（詳細はホームページにてご確認ください） 【4G ケータイの場合】 (1)メインメニューから「サービス」または「安心機能」を選択 (2)「災害用伝言板」を選択し「登録」を押下 (3)必要項目を入力し「登録」を選択し完了
		被災状況	「無事です」「自宅にいます」「被害があります」「避難所にいます」「移動中です」「会社にあります」「学校にいます」の中から選択できます。
		コメント入力	全角 100 文字までコメント入力が可能です。
		保存期間	1 災害における災害用伝言板終了時まで保存します。 ※1 電話番号あたり 80 件を超えたら、古いものから順次上書き削除します。
自動 E メール送信		災害用伝言板に安否情報を登録した際に、あらかじめ設定した家族・知人宛に自動で E メールを送信します。	
		設定宛先件数	10 件（災害時でなくてもあて先設定は可能）
		自動メール送信	安否情報を登録した携帯電話の電話番号と E メールアドレスが設定した相手に通知されます。
		メール内容	安否情報が登録されたこととお知らせするとともに、伝言板へアクセスするための URL を通知します。

(5) 楽天モバイル株式会社

機能		内容
伝言板	基本	<p>災害時の安否確認手段として「災害用伝言板」をご利用いただけます。</p> <p>※ 災害用伝言板は、無料でご利用いただけます。楽天回線からご利用の場合は、データ利用量にカウントされます。</p>

機能		内容	
伝言板	主な機能	安否の登録	お客様ご自身の安否情報を登録し、ご家族・知人に伝えることができます。
		安否の確認	ご家族・知人の安否情報を確認できます。 ※登録された安否情報の確認は、楽天モバイルのスマートフォンのほか、他社携帯電話やパソコン、タブレットを含め、インターネットからどなたでもご利用いただけます。
伝言板	主な仕様	提供条件	震度 6 弱以上の地震など、大きな災害が発生した場合
		メッセージ登録可能件数	1 携帯電話番号あたり 10 件 ※10 件を超えるメッセージは古いものから順次上書きされます。
		メッセージ登録内容	安否の状態（複数選択可） 日本語版 <ul style="list-style-type: none"> ● 無事です ● 被害があります ● 自宅にいます ● 避難所にいます 英語版 <ul style="list-style-type: none"> ● I' m okay ● Need Help ● Safe at home ● At evacuation area コメント <ul style="list-style-type: none"> ・ 全角 100 文字以内（半角 200 文字以内）
		保存期間	1 つの災害でのサービスを終了するまで

4 消防施設・設備等

(1) 消防・救急業務用無線局の現況

県防災安全局防災部消防保安課
2024年4月1日現在

区 分 団体名		消防・救急業務用無線局																	
		固定局				基地局及び携帯基地局								航空局	移 動 局 数				
		局 数			局「その 電波の」 数の	局 数			電波の数				局 数	陸 上 移 動 局 数	携 帯 局 数	航 空 機 局 数	船 舶 局 数	計	
		多 重	そ の 他	計		基 地 局	携 帯 基 地 局	計	統 制 波	主 運 用 波	活 動 波	防 災 相 互 波							
愛 知 県 計		3	12	15	11	56	2	58	48	16	98	6	8	6,038	56	2	1	6,097	
名 古 屋 市			3	3	4	6	1	7	3	1	16		8	1,809	9	2	1	1,821	
豊 橋 市			2	2	1	11		11	3	1	10			464				464	
岡 崎 市		3		3		6		6	3	1	4			235				235	
一 宮 市						1		1	3	1	6			171				171	
瀬 戸 市						3		3	3	1	3			110				110	
春 日 井 市			3	3	2	2		2	3	1	4	1		244				244	
豊 川 市																			
津 島 市														39				39	
豊 田 市						9		9	3	1	7			540				540	
西 尾 市						2		2	3	1	3	1		171				171	
蒲 郡 市														43				43	
犬 山 市														54				54	
常 滑 市														31				31	
江 南 市														30				30	
小 牧 市						3		3	3	1	7			332				332	
稲 沢 市														109				109	
新 城 市																			
東 海 市														43				43	
大 府 市														30				30	
知 多 市						1		1				1		34				34	
尾 張 旭 市														30				30	
岩 倉 市						1		1	3	1	7			45				45	
田 原 市						1		1				1		3				3	
愛 西 市																			
蟹 江 町														25				25	
幸 田 町						1		1	3	1	2			17	41			58	
知多中部広域事務組合			2	2	2	3		3	3	1	9	1		366				366	
半 田 市																			
阿 久 比 町																			
東 浦 町																			
武 豊 町																			
海部東部消防組合														47				47	
あ ま 市																			
大 治 町																			
尾 三 消 防 組 合						1		1	3	1	4			313				313	
日 進 市																			
み よ し 市																			
東 郷 町																			
豊 明 市																			
長 久 手 市																			
丹羽広域事務組合														49				49	
大 口 町																			
扶 桑 町																			
海部南部消防組合						3		3	3	1	6			192				192	
弥 富 市																			
飛 島 村																			
知多南部消防組合														22				22	
南 知 多 町																			
美 浜 町																			
衣浦東部広域連合			2	2	2	1		1	3	1	6	1		356				356	
碧 南 市																			
刈 谷 市																			
安 城 市																			
知 立 市																			
高 浜 市																			
西春日井広域事務組合														78				78	
清 須 市																			
北 名 古 屋 市																			
豊 山 町																			
設 楽 町																			
東 栄 町																			
豊 根 村																			

(2)住民への災害情報伝達手段の整備状況

県防災安全局防災部災害対策課

①同報系システム

2025年6月1日現在

		同報系システム																																							
		市町村防災行政無線(同報系)								MCA陸上移動通信システム								市町村デジタル移動通信システム								コミュニティFM放送(自動起動対応)								IP告知システム							
		アナログ／デジタルの別	遠隔制御機	屋外拡声装置		屋内受信機		アナログ／デジタルの別	遠隔制御機	屋外拡声装置		屋内受信機		アナログ／デジタルの別	遠隔制御機	屋外拡声装置		屋内受信機		遠隔制御機	屋外拡声装置		屋内受信機		遠隔制御機	屋外拡声装置		屋内受信機													
局数	整備状況			局数	整備状況	局数	整備状況			局数	整備状況	局数	整備状況			局数	整備状況	局数	整備状況		局数	整備状況	局数	整備状況		局数	整備状況	局数	整備状況	局数	整備状況										
1	名古屋	D	○	262	全域	—	—	—	—	—	—	—	—	—	—	—	—	—	—	○	—	—	81	管内	—	—	—	—	—												
2	豊橋	D	○	63	一部	34	一部	—	—	—	—	—	—	—	—	—	—	—	—	○	—	—	16,851	一部	—	—	—	—	—												
3	岡崎	—	—	—	—	—	—	—	—	—	—	—	—	—	—	—	—	—	—	○	—	—	8,740	一部	—	—	—	—	—												
4	一宮	—	—	—	—	—	—	—	—	—	—	—	—	—	—	—	—	—	—	—	—	—	—	—	—	—	—	—	—												
5	瀬戸	—	—	—	—	—	—	—	—	—	—	—	—	—	—	—	—	—	○	—	—	863	一部	—	—	—	—	—	—												
6	半田	—	—	—	—	—	—	D	○	66	全域	51	一部	—	—	—	—	—	—	—	—	—	—	—	—	—	—	—	—												
7	春日井	—	—	—	—	—	—	—	—	—	—	—	—	—	—	—	—	—	—	—	—	—	—	—	—	—	—	—	—												
8	豊川	—	—	—	—	—	—	—	—	—	—	—	—	—	—	—	—	—	—	—	—	—	—	—	—	—	—	—	—												
9	津島	—	—	—	—	—	—	—	—	—	—	—	—	—	—	—	—	—	—	—	—	—	—	—	—	—	—	—	—												
10	碧南	D	○	20	一部	—	—	—	—	—	—	—	—	—	—	—	—	—	—	—	—	—	—	—	—	—	—	—	—												
11	刈谷	D	○	11	一部	—	—	—	—	—	—	—	—	—	—	—	—	—	○	—	—	6,787	一部	—	—	—	—	—	—												
12	豊田	—	—	—	—	—	—	—	—	—	—	—	—	—	—	—	—	—	—	—	—	—	—	—	—	—	—	—	—												
13	安城	—	—	—	—	—	—	—	—	—	—	—	—	—	—	—	—	—	—	—	—	14,305	一部	—	—	—	—	—	—												
14	西尾	A+D	○	234	全域	21,633	一部	—	—	—	—	—	—	—	—	—	—	—	—	—	—	—	—	—	—	—	—	—	—												
15	蒲郡	A+D	○	91	全域	14,000	一部	—	—	—	—	—	—	—	—	—	—	—	—	—	—	—	—	—	—	—	—	—	—												
16	犬山	—	—	—	—	—	—	—	—	—	—	—	—	—	—	—	—	—	○	—	—	300	一部	—	—	—	—	—	—												
17	常滑	—	—	—	—	—	—	A+D	○	87	全域	1,800	一部	—	—	—	—	—	—	—	—	—	—	—	—	—	—	—	—												
18	江南	—	—	—	—	—	—	A+D	○	66	全域	1,000	一部	—	—	—	—	—	—	—	—	—	—	—	—	1	一部	—	—												
19	小牧	—	—	—	—	—	—	—	—	—	—	—	—	—	—	—	—	—	—	—	—	—	—	—	—	—	33	2													
20	稲沢	—	—	—	—	—	—	D	○	52	全域	—	—	—	—	—	—	—	—	—	—	—	—	—	—	—	—	—	—												
21	新城	D	○	85	一部	14,914	全戸	—	—	—	—	—	—	—	—	—	—	—	—	—	—	—	—	—	—	—	—	—	—												
22	東海	—	—	—	—	—	—	—	—	—	—	—	—	D	—	21	一部	144	一部	○	—	—	8,702	一部	—	—	—	—	—												
23	大府	A+D	○	61	全域	80	一部	—	—	—	—	—	—	—	—	—	—	—	—	—	—	—	—	—	—	—	—	—	—												
24	知多	D	○	96	全域	15	一部	—	—	—	—	—	—	—	—	—	—	—	○	—	—	3,115	一部	—	—	—	—	—	—												
25	知立	A	○	25	全域	2,328	一部	—	—	—	—	—	—	—	—	—	—	—	—	—	—	—	—	—	—	—	—	—	—												
26	尾張旭	D	○	59	全域	53	一部	—	—	—	—	—	—	—	—	—	—	—	—	—	—	—	—	—	—	—	—	—	—												
27	高浜	—	—	—	—	—	—	D	○	25	一部	858	一部	—	—	—	—	—	—	—	—	—	—	—	—	—	—	—	—												
28	岩倉	D	○	20	全域	103	一部	—	—	—	—	—	—	—	—	—	—	—	—	—	—	—	—	—	—	—	—	—	—												
29	豊明	—	—	—	—	—	—	D	×	10	一部	2	一部	—	—	—	—	—	—	—	—	—	—	—	—	—	—	—	—												
30	日進	—	—	—	—	—	—	—	—	—	—	—	—	D	—	86	一部	—	—	—	—	—	—	—	—	—	—	—	—												
31	田原	A	○	251	全域	5,575	一部	—	—	—	—	—	—	—	—	—	—	—	—	—	—	—	—	—	—	—	—	—	—												
32	愛西	D	○	115	全域	51	一部	—	—	—	—	—	—	—	—	—	—	—	—	—	—	—	—	—	—	—	—	—	—												
33	清須	D	—	110	全域	12	一部	—	—	—	—	—	—	—	—	—	—	—	—	—	—	—	—	—	—	—	—	—	—												
34	北名古屋市	A	○	100	全域	272	一部	—	—	—	—	—	—	—	—	—	—	—	—	—	—	—	—	—	—	—	—	—	—												
35	弥富	D	○	90	全域	—	—	—	—	—	—	—	—	—	—	—	—	—	—	—	—	—	—	—	—	—	—	—	—												
36	みよし	D	○	59	全域	—	—	—	—	—	—	—	—	—	—	—	—	—	○	—	—	1,980	一部	—	—	—	—	—	—												
37	あま	—	—	—	—	—	—	—	—	—	—	—	—	—	—	—	—	—	—	—	—	—	—	—	—	—	—	—	—												
38	長久手	D	—	10	全域	9	一部	—	—	—	—	—	—	—	—	—	—	—	—	—	—	—	—	—	—	—	—	—	—												
39	東郷町	—	—	—	—	—	—	D	—	30	一部	9	一部	—	—	—	—	—	—	—	—	—	—	—	—	—	—	—	—												
40	豊山町	D	—	16	全域	—	—	—	—	—	—	—	—	—	—	—	—	—	—	—	—	—	—	—	13	—	—	—	—												
41	大口町	D	○	17	一部	4,506	一部	—	—	—	—	—	—	—	—	—	—	—	—	—	—	—	—	—	—	—	—	—	—												
42	扶桑町	A+D	○	22	一部	8,710	一部	—	—	—	—	—	—	—	—	—	—	—	—	—	—	—	—	—	—	—	—	—	—												
43	大治町	D	—	41	全域	30	一部	—	—	—	—	—	—	—	—	—	—	—	—	—	—	—	—	—	—	—	—	—	—												
44	蟹江町	D	○	49	全域	15	一部	—	—	—	—	—	—	—	—	—	—	—	—	—	—	—	—	—	—	—	—	—	—												
45	飛島村	A+D	—	56	全域	—	—	—	—	—	—	—	—	—	—	—	—	—	—	—	—	—	—	—	—	—	—	—	—												
46	阿久比町	A+D	○	50	全域	608	一部	—	—	—	—	—	—	—	—	—	—	—	—	—	—	—	—	—	—	—	—	—	—												
47	東浦町	A	○	14	一部	8,925	一部	—	—	—	—	—	—	—	—	—	—	—	—	—	—	—	—	—	—	—	—	—	—												
48	南知多町	—	—	—	—	—	—	D	○	53	全域	1,915	一部	—	—	—	—	—	—	—	—	—	—	—	—	—	—	—	—												
49	美浜町	—	—	—	—	—	—	D	○	63	一部	3,115	一部	—	—	—	—	—	—	—	—	—	—	—	—	—	—	—	—												
50	武豊町	A+D	○	44	一部	12,000	一部	—	—	—	—	—	—	—	—	—	—	—	—	—	—	—	—	—	—	—	—	—	—												
51	幸田町	A+D	○	69	全域	7,938	一部	—	—	—	—	—	—	—	—	—	—	—	—	—	—	—	—	—	—	—	—	—	—												
52	設楽町	D	○	69	全域	2,200	全戸	—	—	—	—	—	—	—	—	—	—	—	—	—	—	—	—	—	—	—	—	—	—												
53	東栄町	D	—	30	一部	89	一部	—	—	—	—	—	—	—	—	—	—	—	—	—	—	—	—	—	—	—	—	—	—												
54	豊根村	A	—	9	全域	493	全戸	—	—	—	—	—	—	—	—	—	—	—	—	—	—	—	—	—	—	—	—	—	—												

②移動無線

県防災安全局防災部災害対策課

2025年4月1日現在

No.	区 分 団体名	移動無線														
		基地局数	中継局数	移動局数	形態別移動局数			設置場所別移動局数								
					車載型	可搬型	携帯型	役場等	公共施設	職員宅	指定 地方行政機関	消防機関	自主防災組織	警察機関	医療機関	その他
1	名古屋	5	—	1,032	51	535	446	565	377	—	8	32	—	—	36	14
2	豊橋	5	—	467	26	24	417	108	202	—	2	99	—	1	27	26
3	岡崎	3	4	267	82	121	64	129	106	1	—	2	—	1	14	14
4	一宮	1	—	184	26	95	63	96	72	—	—	3	—	1	7	5
5	瀬戸	—	—	—	—	—	—	—	—	—	—	—	—	—	—	—
6	半田	1	—	120	21	—	99	29	6	6	—	26	42	—	2	9
7	春日井	1	—	179	16	60	103	121	41	—	—	—	—	—	1	16
8	豊川	1	2	205	0	86	119	86	90	—	—	7	—	1	1	21
9	津島	1	—	21	—	—	21	13	—	—	—	—	8	—	—	—
10	碧南	1	—	121	10	60	51	35	56	—	—	3	—	1	4	22
11	刈谷	—	—	188	—	52	136	74	75	—	—	27	—	1	7	4
12	豊田	—	—	698	—	—	698	216	127	—	—	197	28	2	36	92
13	安城	2	1	270	70	119	81	138	44	—	2	43	—	1	11	31
14	西尾	2	3	203	21	76	106	110	65	—	—	8	—	1	3	16
15	蒲郡	1	1	83	—	4	79	16	56	—	—	3	—	2	3	3
16	犬山	—	2	29	—	18	11	16	13	—	—	—	—	—	—	—
17	常滑	—	—	30	—	—	30	11	16	—	—	1	—	1	1	—
18	江南	1	—	110	—	3	107	55	26	—	—	16	—	1	2	7
19	小牧	1	—	116	39	57	20	50	52	—	—	9	—	1	2	2
20	稲沢	1	—	75	1	—	74	50	6	—	—	13	—	1	5	—
21	新城	1	4	210	89	69	52	68	44	—	—	84	3	1	6	4
22	東海	1	—	143	19	29	95	61	62	—	—	12	—	1	4	3
23	大府	1	—	51	14	—	37	50	—	—	—	—	—	—	—	—
24	知多	1	—	55	18	15	22	31	21	—	—	1	—	—	2	—
25	知立	2	—	203	27	34	142	55	69	—	2	13	59	4	—	2
26	尾張旭	1	—	80	16	3	61	74	2	—	—	2	—	1	1	—
27	高浜	—	—	92	—	20	72	43	10	—	—	11	5	1	—	22
28	岩倉	1	—	42	—	2	40	17	18	—	—	7	—	—	—	—
29	豊明	6	—	74	—	49	25	25	47	—	—	1	—	1	—	—
30	日進	1	—	88	10	54	24	52	34	—	—	1	—	—	—	1
31	田原	3	3	172	—	64	108	106	53	—	—	2	—	1	1	9
32	愛西	—	—	82	—	43	39	38	43	—	—	1	—	—	—	—
33	清須	1	—	156	28	58	70	66	58	—	—	32	—	—	—	—
34	北名古屋	1	—	65	7	1	57	66	—	—	—	—	—	—	—	—
35	弥富	1	—	62	31	—	31	60	—	—	—	1	—	1	—	—
36	みよし	3	—	75	20	15	40	28	15	—	—	2	—	1	—	29
37	あま	1	—	65	5	4	56	65	—	—	—	—	—	—	—	—
38	長久手	1	—	62	—	—	62	30	14	—	—	18	—	—	—	—
39	東郷町	1	—	9	—	—	9	6	—	—	—	—	3	—	—	—
40	豊山町	1	—	43	12	15	16	28	15	—	—	—	—	—	—	—
41	大口町	—	—	15	—	—	15	15	—	—	—	—	—	—	—	—
42	扶桑町	1	—	31	15	—	16	31	—	—	—	—	—	—	—	—
43	大治町	1	—	32	—	—	32	22	10	—	—	—	—	—	—	—
44	蟹江町	1	—	57	—	—	57	23	—	—	—	2	31	1	—	—
45	飛島村	1	—	41	8	18	15	38	1	—	—	2	—	—	—	1
46	阿久比町	1	—	39	—	—	39	27	—	—	—	2	—	—	—	10
47	東浦町	1	—	59	7	23	29	49	—	—	—	2	8	—	—	—
48	南知多町	—	—	20	4	—	16	11	5	—	—	—	—	—	—	4
49	美浜町	1	—	7	—	—	7	6	—	—	—	—	—	—	—	1
50	武豊町	1	—	66	9	—	57	38	—	28	—	—	—	—	—	—
51	幸田町	1	5	—	—	—	—	28	41	—	—	3	—	1	1	—
52	設楽町	1	1	103	37	6	60	40	—	—	—	63	—	—	—	—
53	東栄町	1	1	36	11	15	10	10	6	—	—	19	—	—	1	—
54	豊根村	1	1	47	27	—	20	21	1	—	—	20	2	—	1	2
	合 計	67	28	6,780	777	1,847	4,156	3,246	1,999	35	14	790	189	30	179	370

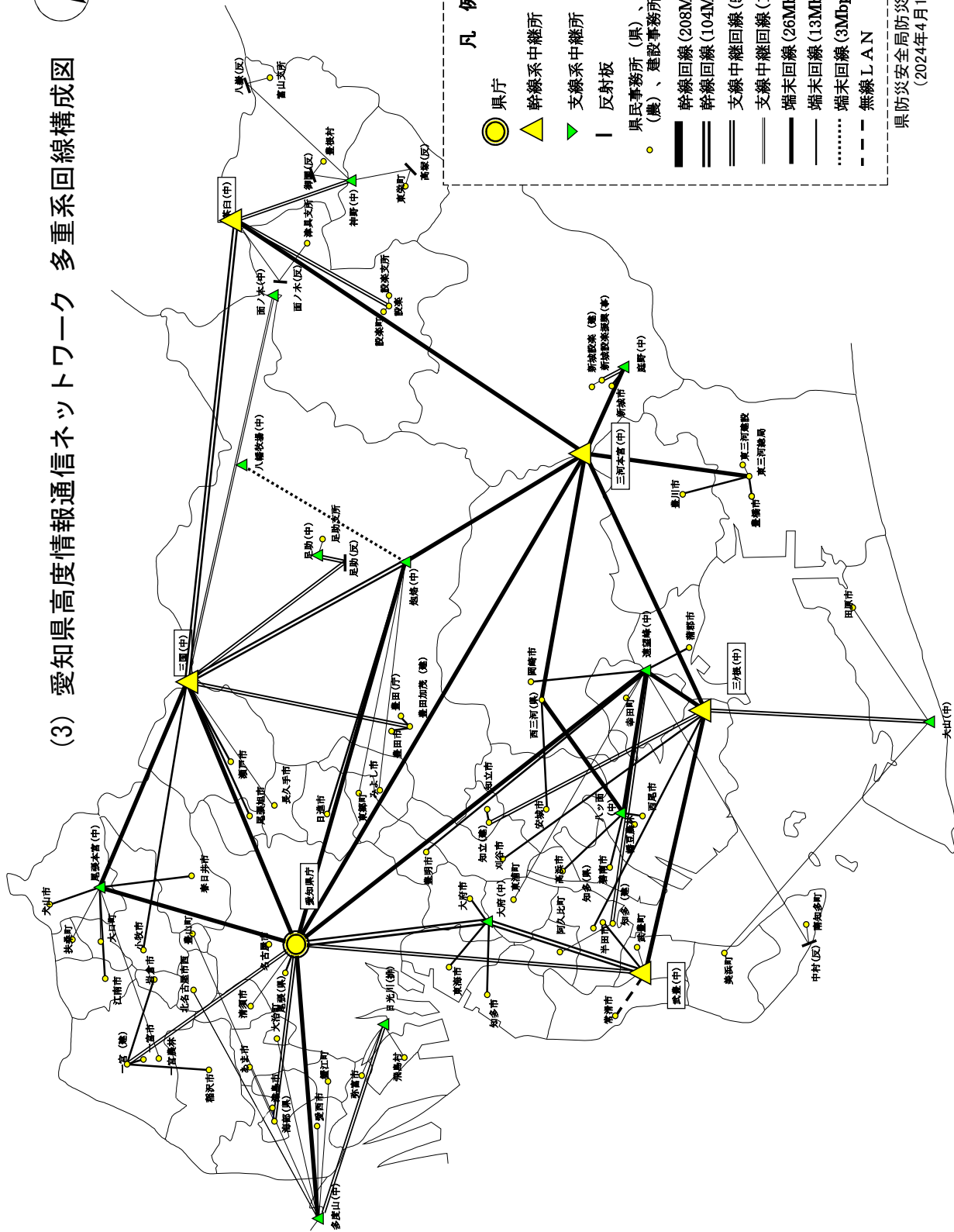
③同報システム・その他の手段

県防災安全局防災部災害対策課
2025年 6月 1日 現在

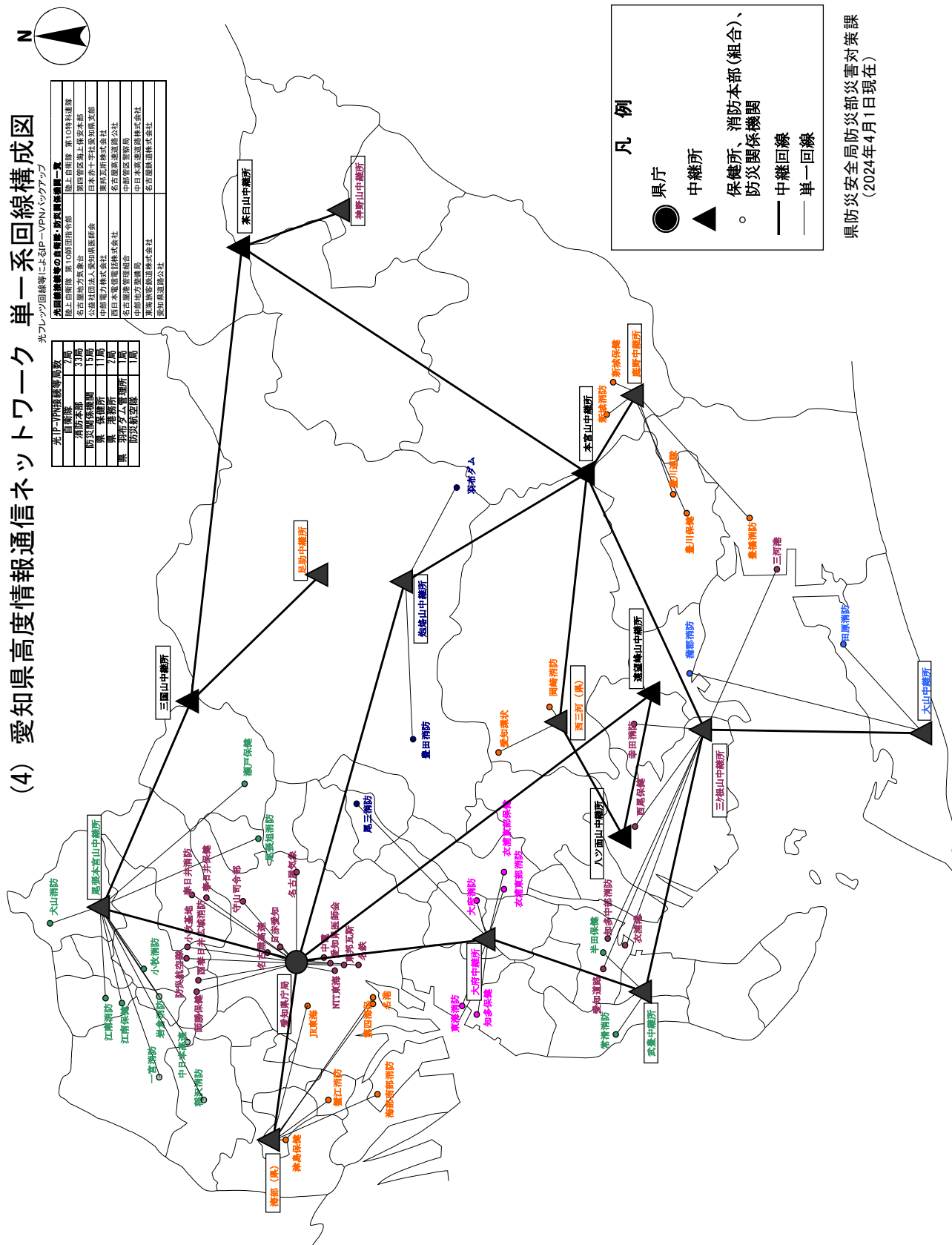
		同報系システム				その他の手段										
		280MHz同報無線システム	コミュニティFM放送 (自動起動対応除く)	有線放送	加入世帯数	CATV放送	加入世帯数	緊急速報メール	登録制メール	自治体の防災アプリ	(ツイッター、FBなど) SNS	Hot Spotなど	デジタルサイネージ	ホームページ	広報車など	その他
1	名古屋市	—	○	—	—	○	600,000	○	○	○	○	—	—	○	○	—
2	豊橋市	—	○	—	—	○	53,303	○	○	○	○	—	○	○	○	—
3	岡崎市	—	○	—	—	○	66,082	○	○	—	○	—	—	○	○	○
4	一宮市	—	○	—	—	○	60,200	○	○	—	○	—	—	○	○	○
5	瀬戸市	—	○	—	—	○	20,470	○	○	—	—	—	—	○	○	—
6	半田市	—	—	—	—	○	23,989	○	—	—	○	—	—	○	○	○
7	春日井市	—	—	—	—	○	61,174	○	○	—	○	—	○	○	○	○
8	豊川市	—	—	—	—	○	18,409	○	○	○	○	—	—	○	○	○
9	津島市	—	○	—	—	○	16,385	○	○	—	○	—	—	○	○	○
10	碧南市	—	○	—	—	○	22,057	○	○	—	○	—	—	○	○	○
11	刈谷市	—	○	—	—	○	47,583	○	○	—	—	○	—	○	○	○
12	豊田市	○	○	—	—	○	124,776	○	○	—	○	—	—	○	—	○
13	安城市	—	○	—	—	○	23,044	○	○	○	○	—	—	○	○	—
14	西尾市	—	○	—	—	○	38,867	○	○	○	○	—	—	○	○	—
15	蒲郡市	○	—	—	—	○	11,516	○	○	—	○	○	○	○	○	○
16	犬山市	—	○	—	—	○	12,668	○	○	—	○	—	—	○	○	○
17	常滑市	—	—	—	—	○	15,046	○	—	—	○	—	—	○	○	—
18	江南市	—	—	—	—	○	9,700	○	○	—	—	—	—	○	○	—
19	小牧市	—	—	—	—	○	21,519	○	○	—	○	—	—	○	○	○
20	稲沢市	—	—	—	—	○	10,389	○	○	—	○	—	—	○	○	—
21	新城市	—	—	—	—	○	12,675	○	○	○	—	—	—	○	○	○
22	東海市	—	○	—	—	○	32,090	○	○	○	○	—	—	○	○	—
23	大府市	—	—	—	—	○	22,315	○	○	○	○	—	—	○	○	—
24	知多市	—	○	—	—	○	23,721	○	○	—	○	—	—	○	○	—
25	知立市	—	○	—	—	○	19,895	○	○	—	—	—	—	○	○	—
26	尾張旭市	—	○	—	—	○	15,042	○	○	○	○	—	—	○	○	○
27	高浜市	—	○	—	—	○	11,899	○	○	—	—	—	—	○	○	—
28	岩倉市	—	—	—	—	○	6,220	○	○	—	○	—	—	○	○	—
29	豊明市	—	—	—	—	○	16,000	○	○	—	—	—	—	○	○	—
30	日進市	—	—	—	—	○	18,000	○	○	—	○	—	—	○	○	○
31	田原市	—	—	—	—	○	16,500	○	○	—	—	—	—	○	○	○
32	愛西市	—	○	—	—	○	10,437	○	○	—	—	—	○	○	○	—
33	清須市	—	—	—	—	○	9,588	○	○	—	—	—	—	○	○	—
34	北名古屋	—	—	—	—	○	11,915	○	○	—	○	—	—	○	○	—
35	弥富市	—	○	—	—	○	5,879	○	○	—	○	—	—	○	○	—
36	みよし市	—	○	—	—	○	13,404	○	○	—	○	—	—	○	○	—
37	あま市	—	○	—	—	○	11,566	○	○	○	—	—	—	○	○	—
38	長久手市	—	—	—	—	○	14,789	○	○	—	○	—	—	○	○	—
39	東郷町	—	—	—	—	○	7,000	○	○	—	○	—	—	○	○	○
40	豊山町	—	—	—	—	○	6,224	○	○	—	○	—	—	○	○	—
41	大口町	—	—	—	—	—	—	○	○	—	○	—	—	○	○	—
42	扶桑町	—	○	—	—	○	3,365	○	○	—	—	—	—	○	○	—
43	大治町	—	○	—	—	○	6,464	○	○	—	○	○	○	○	○	—
44	蟹江町	—	○	—	—	○	7,148	○	○	○	—	—	○	○	○	—
45	飛島村	—	○	—	—	—	—	○	○	○	○	—	—	○	○	—
46	阿久比町	—	—	—	—	○	5,089	○	○	○	○	—	○	○	○	—
47	東浦町	—	—	—	—	○	12,856	○	○	—	○	—	—	○	○	—
48	南知多町	—	—	—	—	○	4,030	○	○	○	○	○	—	○	○	○
49	美浜町	—	—	—	—	○	5,228	○	○	○	—	—	—	○	○	—
50	武豊町	—	—	—	—	—	—	○	○	—	○	—	—	○	○	○
51	幸田町	—	—	—	—	○	約8,900	○	○	—	—	—	—	○	○	—
52	設楽町	—	—	—	—	—	—	○	—	○	○	—	—	○	○	—
53	東栄町	—	—	—	—	○	—	○	○	○	○	—	—	○	○	—
54	豊根村	—	—	—	—	—	—	○	—	—	—	—	—	○	○	○



(3) 愛知県高度情報通信ネットワーク 多重系回線構成図



県防災安全局防災部災害対策課
(2024年4月1日現在)

[illegible]

県防災安全局防災部災害対策課
(2024年4月1日現在)