

4 道路通行規制区間

県建設局道路維持課

(1) 異常気象時通行規制区間

整理番号	担当 事務所	道路名		規制区間		通行予備 規制(通 行注意) 気象条件	通行規制 (通行止) 気象条件	注意内容	交通整理地点	備考	雨量観測所
		種別	路線名	区間	区間長 (km)						
1	新城設	一般国道	151号	長野県・愛知県境 北設楽郡豊根村坂宇場字二継橋	9.3	連続雨量 100 mm	連続雨量 150 mm 時間雨量 40 mm	落石 山崩れ等	長野・愛知県境 (一)津具大嵐停車場線交点	飯田建設事務所 0265-23-1111	豊根(河)
2	新城設	一般国道	151号	北設楽郡豊根村坂宇場字宮ノ島 北設楽郡豊根村上黒川字西金越	5.2	連続雨量 100 mm	連続雨量 150 mm 時間雨量 40 mm	落石 山崩れ等	(一)津具大嵐停車場線交点 (一)古真立津具線交点		豊根(河) 下黒川(砂)
4	豊田加茂	一般国道	257号	豊田市稲武町寺下 豊田市市手町クホタ	6.9	連続雨量 100 mm	連続雨量 150 mm 時間雨量 40 mm	落石 山崩れ等	(国)153号交点 (主)大野瀬小渡線交点	恵那土木事務所 0573-26-1111	稲武(河)
6	尾張	一般国道	363号	瀬戸市白岩町 瀬戸市片草町	4.3	連続雨量 100 mm	連続雨量 150 mm 時間雨量 40 mm	落石 山崩れ等	瀬戸市上品野町 岐阜県土岐市鶴里町	多治見土木事務所 0572-23-1111	品野(砂) 瀬戸(河)
7	豊田加茂	一般国道	419号	豊田市大ケ蔵連町 豊田市上仁木町	4.3	連続雨量 100 mm	連続雨量 150 mm 時間雨量 40 mm	落石 山崩れ等	岐阜・愛知県境 (主)土岐足助線交点 (下仁木)	多治見土木事務所 0572-23-1111	小峠(砂) 小原(河)
8	新城設	一般国道	420号	豊田市阿蔵町猫取 北設楽郡設楽町田峯字鷹野	13.0	連続雨量 100 mm	連続雨量 150 mm 時間雨量 40 mm	落石 山崩れ等	豊田市阿蔵町 (新段戸トンネル) (国)257号交点		豊邦(砂) 守義(砂) 設楽(河)
9	東三河	一般国道	473号	蒲郡市清田町上大内 蒲郡市清田町大駄和	2.5	連続雨量 100 mm	連続雨量 150 mm 時間雨量 40 mm	落石 山崩れ等	蒲郡市清田町上大内 蒲郡・岡崎市界		豊岡(砂) 舞木(砂) 蒲郡(河)
10	西三河	一般国道	473号	岡崎市鉢地町字小出ノ入 岡崎市鉢地町字ミノハ	1.5	連続雨量 100 mm	連続雨量 150 mm 時間雨量 40 mm	落石 山崩れ等	蒲郡・岡崎市界 岡崎市鉢地町ミノハ		豊岡(砂) 舞木(砂) 蒲郡(河)
11	西三河	一般国道	473号	岡崎市桜形町 岡崎市切山町	5.0	連続雨量 100 mm	連続雨量 150 mm 時間雨量 40 mm	落石 山崩れ等	岡崎市桜形町 岡崎市切山町		桜形(砂) 木下(砂) 下山(河)
12	新城設	一般国道	473号	北設楽郡設楽町神田字大石地内 北設楽郡東栄町大字月字上手	6.7	連続雨量 100 mm	連続雨量 150 mm 時間雨量 40 mm	落石 山崩れ等	設楽町神田 東栄町大字月		新畑(砂) 東栄(河) 設楽(河)
	異常気象時 計	一般国道	6 路線	10 箇所	58.7						
20	新城設	主要 地方道	(1) 飯田 富山 佐久間	長野県・愛知県境 北設楽郡豊根村大字古真立字千尋 (佐久間ダム)	29.6	連続雨量 50 mm	連続雨量 100 mm 時間雨量 30 mm	落石 山崩れ等	長野県・愛知県境 (一)津具大嵐停車場線交点 佐久間ダム	飯田建設事務所 0265-23-1111 天竜土木整備事務所 053-926-1561	富山(河)
21	東三河	主要 地方道	(4) 豊橋 大知波	豊橋市多米町字滝ノ谷 愛知県・静岡県境	1.4	連続雨量 150 mm	連続雨量 200 mm	落石 山崩れ等	豊橋市多米町 (旧料金所跡) 愛知・静岡県境	浜松土木事務所 053-458-7268	嵩山(砂) 豊橋(河)
22	新城設	主要 地方道	(10) 設楽 根羽	北設楽郡設楽町小松字笹平 北設楽郡設楽町津具字裏谷	9.6	連続雨量 100 mm	連続雨量 150 mm 時間雨量 40 mm	落石 山崩れ等	(国)257号交点 (一)坂宇場津具設楽線交点		設楽(河) 津具(河)
23	豊田加茂	主要 地方道	(11) 豊田 明智	豊田市笹戸町平畑 豊田市小渡町舟戸	5.3	連続雨量 100 mm	連続雨量 150 mm 時間雨量 40 mm	落石 山崩れ等	豊田市笹戸町(宮前橋) (主)土岐足助線交点		旭(河) 猿海老(砂) 小峠(砂)
24	豊田加茂	主要 地方道	(11) 豊田 明智	豊田市下切町平田 豊田市須渕町若里	5.7	連続雨量 100 mm	連続雨量 120 mm 時間雨量 40 mm	落石 山崩れ等	(主)土岐足助線交点 愛知・岐阜県境	恵那土木事務所 0573-26-1111	旭(河)
25	豊田加茂	主要 地方道	(13) 豊田 多治見	豊田市木瀬町 豊田市三箇町	3.7	連続雨量 100 mm	連続雨量 150 mm 時間雨量 40 mm	落石 山崩れ等	(国)419号線交点 (一)太平折平線交点 (南側)		木瀬ダム 藤岡(河)
26	尾張	主要 地方道	(15) 名古屋 多治見	瀬戸市定光寺町 瀬戸市下半田川町	3.9	連続雨量 100 mm	連続雨量 150 mm 時間雨量 40 mm	落石崩壊	(一)下半田川春日井線交点 愛知・岐阜県境	多治見土木事務所 0572-23-1111	高森台(砂) 品野(砂) 瀬戸(河)

整理 番号	担 当 事務所	道 路 名		規制区間		通行予備 規制(通 行注意) 気象条件	通行規制 (通行止) 気象条件	注意内容	交通整理地点	備 考	雨量観測所
		種 別	路線名	区 間	区間長 (km)						
27	豊田加茂	主要 地方道	(19) 土岐 足助	豊田市宮代町 豊田市下切町	7.3	連続雨量 100 mm	連続雨量 120 mm 時間雨量 40 mm	落石 山崩れ等	(一)上仁木明智線交点 (主)豊田明智線交点		旭(河) 小峠(砂) 小原(河)
28	豊田加茂	主要 地方道	(19) 土岐 足助	豊田市小渡町広見 豊田市新盛町菅田	7.9	連続雨量 100 mm	連続雨量 120 mm 時間雨量 40 mm	落石 山崩れ等	(一)小渡明川足助線交点 (国)153号交点		猿海老(砂) 旭(河) 明川(河)
29	豊田加茂	主要 地方道	(20) 瑞浪 大野瀬	岐阜・愛知県境 豊田市大野瀬町タイラ	3.8	連続雨量 70 mm	連続雨量 100 mm 時間雨量 30 mm	落石 山崩れ等	岐阜・愛知県境 (国)153号交点	恵那土木事務所 0573-26-1111	稲武(河)
30	新城設	主要 地方道	(32) 長篠 東栄	新城市海老字池貝津 北設楽郡設楽町神田字向島	9.9	連続雨量 100 mm	連続雨量 150 mm 時間雨量 40 mm	落石 山崩れ等	新城市海老 設楽町大字神田		四谷(砂) 海老(河) 設楽(河)
31	新城設	主要 地方道	(33) 瀬戸 設楽	北設楽郡設楽町田峯字裏谷 北設楽郡設楽町田口字田尻	15.9	連続雨量 100 mm	連続雨量 150 mm 時間雨量 40 mm	落石 山崩れ等	(一)田峯三都橋線交点 (一)小松田口線交点		設楽(河) 東納庫(砂) 豊邦(砂)
32	西三河	主要 地方道	(35) 岡崎 設楽	岡崎市須淵町 岡崎市桜形町	5.0	連続雨量 100 mm	連続雨量 150 mm 時間雨量 40 mm	落石 山崩れ等	岡崎市須淵町 岡崎市桜形町		秦梨(市) 桜形(砂) 額田(河)
33	新城設	主要 地方道	(35) 岡崎 設楽	新城市作手菅沼字小段戸 新城市作手守義字小滝	6.8	連続雨量 100 mm	連続雨量 150 mm 時間雨量 40 mm	落石 山崩れ等	(一)作手菅沼平瀬線交点 (国)420号交点		守義(砂) 豊邦(砂) 作手(河)
34	西三河	主要 地方道	(37) 岡崎 作手 清岳	岡崎市石原町闇苅 岡崎市石原町字東田原坂	6.0	連続雨量 100 mm	連続雨量 150 mm 時間雨量 40 mm	落石 山崩れ等	岡崎市石原町闇苅 旧額田・作手町村界		作手(河) 木下(砂) 杉平(砂)
35	豊田加茂	主要 地方道	(39) 岡崎 足助	豊田市鶴ヶ瀬町 豊田市近岡町追分	10.8	連続雨量 100 mm	連続雨量 150 mm 時間雨量 40 mm	落石 山崩れ等	(国)301号交点 (国)153号交点		豊松(市) 矢並(市) 足助(河)
37	新城設	主要 地方道	(74) 阿南 東栄	北設楽郡豊根村下黒川字上ノ平 北設楽郡東栄町大字下田字和手貝津	15.7	連続雨量 100 mm	連続雨量 150 mm 時間雨量 40 mm	落石 山崩れ等	(一)古真立津具線交点 東栄町大字市場		東栄(河) 下黒川(砂)
38	新城設	主要 地方道	(80) 東栄 稲武	北設楽郡東栄町大字振草字古戸日向 北設楽郡設楽町津具字南平野	6.9	連続雨量 100 mm	連続雨量 150 mm 時間雨量 40 mm	落石 山崩れ等	東栄町大字振草 北設楽郡設楽町津具		新畑(砂) 津具(河)
39	新城設 豊田加茂	主要 地方道	(80) 東栄 稲武	北設楽郡設楽町津具字勢切原 (面ノ木峠) 豊田市稲武町横川渡	14.6	連続雨量 70 mm	連続雨量 100 mm 時間雨量 30 mm	落石 山崩れ等	北設楽郡設楽町津具 (井口川橋詰) (国)257号交点		津具(河) 稲武(河)
	異常 気象時	主要 地方道 計	15 路線	19 箇所	169.8						
40	尾張	一般 県道	(205) 下田川 春日井	瀬戸市定光寺町	1.3	連続雨量 100 mm	連続雨量 150 mm 時間雨量 40 mm	落石 山崩れ等	(一)定光寺山脇線交点 (主)名古屋多治見線交点		高森台(砂) 品野(砂) 瀬戸(河)
41	知多	一般 県道	(281) 大井 豊浜	知多郡南知多町大字大井 知多郡南知多町大字豊浜	1.7	連続雨量 80 mm	連続雨量 120 mm 時間雨量 40 mm	落石 山崩れ等	(主)半田南知多公園線交点 (国)247号交点 (豊浜)		南知多(河)
42	東三河	一般 県道	(334) 千万町 豊川	豊川市千両町柚坂 豊川市千両町早稲田	3.0	連続雨量 100 mm	連続雨量 150 mm 時間雨量 40 mm	落石 山崩れ等	豊川市旧額田町界 豊川市千両町		雨山ダム 上長山(砂) 豊川(河)
43	豊田加茂	一般 県道	(341) 加茂川 志賀	豊田市加茂川町 豊田市中短内町	4.4	連続雨量 100 mm	連続雨量 150 mm 時間雨量 40 mm	落石 山崩れ等	(一)花沢桑原線交点 (主)岡崎足助線交点		松平(市) 滝脇(市) 豊田(河)
44	豊田加茂	一般 県道	(350) 北一色 東広瀬	豊田市西広瀬町 豊田市迫町	5.9	連続雨量 100 mm	連続雨量 120 mm 時間雨量 40 mm	落石 山崩れ等	(主)豊田明智線交点 (国)419号交点		西広瀬(市) 藤沢(市) 藤岡(河)
45	豊田加茂	一般 県道	(351) 上仁木 明智	豊田市宮代町 豊田市東郷町	5.1	連続雨量 100 mm	連続雨量 120 mm 時間雨量 40 mm	落石 山崩れ等	(主)土岐足助線交点 愛知・岐阜県境 (吾妻橋)	恵那土木事務所 0573-26-1111	小峠(砂) 小原(河) 旭(河)

整理 番号	担 当 事務所	道 路 名		規制区間		通行予備 規制(通 行注意) 気象条件	通行規制 (通行止) 気象条件	注意内容	交通整理地点	備 考	雨量観測所
		種 別	路線名	区 間	区間長 (km)						
46	豊田茂加	一般県道	(354) 平畑 土岐	豊田市平畑町 豊田市小原町	6.2	連続雨量 100 mm	連続雨量 120 mm 時間雨量 40 mm	落石 山崩れ等	(一)島崎豊田線交点 (国)419号交点 (大草)		小原(河) 旭(河) 小峠(砂)
47	豊田茂加	一般県道	(355) 島崎 豊田	豊田市島崎町築和合 豊田市平畑町野田久五	4.1	連続雨量 70 mm	連続雨量 100 mm 時間雨量 30 mm	落石 山崩れ等	豊田市島崎町(両国橋) 豊田市平畑町(有平橋)		旭(河) 猿海老(砂) 小峠(砂)
48	豊田茂加	一般県道	(355) 島崎 豊田	豊田市笹戸町釜田 豊田市石野町野々	16.5	連続雨量 70 mm	連続雨量 100 mm 時間雨量 30 mm	落石 山崩れ等	(一)笹戸稲武線交点 豊田市石野町(鎮平橋)		小原(河) 猿海老(砂) 藤沢(市)
49	豊田茂加	一般県道	(356) 大野瀬 小渡	豊田市川手町クホタ 豊田市牛地町西久保	8.1	連続雨量 70 mm	連続雨量 100 mm 時間雨量 30 mm	落石 山崩れ等	(国)257号交点 (一)牛地大多賀線交点		富永(砂) 稲武(河)
50	豊田茂加	一般県道	(356) 大野瀬 小渡	豊田市牛地町西久保 豊田市小渡町舟戸	9.0	連続雨量 70 mm	連続雨量 100 mm 時間雨量 30 mm	落石 山崩れ等	(一)牛地大多賀線交点 (主)豊田明智線交点		旭(河) 富永(砂)
51	豊田茂加	一般県道	(362) 大沼 足助	豊田市平瀬町築瀬 豊田市安美京町本郷	10.5	連続雨量 70 mm	連続雨量 100 mm 時間雨量 30 mm	落石 山崩れ等	(一)東大見岡崎線交点 (国)420号交点		冷田(砂) 下山(河) 足助(河)
52	豊田茂加	一般県道	(364) 田峯 東大見	豊田市御内町滝沢 豊田市東大見町市平	6.8	連続雨量 70 mm	連続雨量 100 mm 時間雨量 30 mm	落石 山崩れ等	(一)梨野川面線交点 (国)420号交点		梨野(砂) 足助(河) 冷田(砂)
53	新城設楽	一般県道	(365) 田峯 三都橋	北設楽郡設楽町田峯字裏谷 北設楽郡設楽町三都橋字得白	11.8	連続雨量 100 mm	連続雨量 150 mm 時間雨量 40 mm	落石 山崩れ等	(主)瀬戸設楽線交点 (国)420号交点		豊邦(砂) 守義(砂) 設楽(河)
54	新城設楽	一般県道	(426) 津具 大風 停車場	北設楽郡設楽町津具字油戸 北設楽郡豊根村坂字場字猪古里洞	9.5	連続雨量 100 mm	連続雨量 150 mm 時間雨量 40 mm	落石 山崩れ等	設楽町津具 (国)151号交点		津具(河) 豊根(河)
55	新城設楽	一般県道	(426) 津具 大風 停車場	北設楽郡豊根村坂字場字宮ノ嶋 北設楽郡豊根村下黒川字川場	8.2	連続雨量 100 mm	連続雨量 150 mm 時間雨量 40 mm	落石 山崩れ等	(国)151号交点 北設楽郡豊根村下黒川 (渡合橋)		豊根(河) 下黒川(砂)
56	新城設楽	一般県道	(426) 津具 大風 停車場	北設楽郡豊根村三沢字平栗 北設楽郡豊根村富山字久原	15.1	連続雨量 70 mm	連続雨量 100 mm 時間雨量 30 mm	落石 山崩れ等	(主)阿南東栄線交点 (主)飯田富山佐久間線交点		富山(河) 下黒川(砂)
57	新城設楽	一般県道	(427) 坂字場 津具 設楽	北設楽郡設楽町津具字南老平 北設楽郡設楽町田口字田養	13.1	連続雨量 100 mm	連続雨量 150 mm 時間雨量 40 mm	落石 山崩れ等	(主)設楽根羽線交点 (国)473号交点		設楽(河) 新畑(砂) 津具(河)
58	新城設楽	一般県道	(428) 古真立 津具	北設楽郡豊根村古真立字茗荷平 北設楽郡豊根村下黒川字蔵平	8.0	連続雨量 100 mm	連続雨量 150 mm 時間雨量 40 mm	落石 山崩れ等	(一)古真立佐久間線交点 (主)阿南東栄線交点		下黒川(砂) 豊根(河)
59	新城設楽	一般県道	(428) 古真立 津具	北設楽郡豊根村上黒川字倉平 北設楽郡設楽町津具字半ノ木島	5.1	連続雨量 100 mm	連続雨量 150 mm 時間雨量 40 mm	落石 山崩れ等	(国)151号交点 設楽町津具		豊根(河) 津具(河) 下黒川(砂)
60	新城設楽	一般県道	(429) 古真立 佐久間	北設楽郡豊根村三沢字茶尾 北設楽郡豊根村古真立字茗荷平	6.1	連続雨量 70 mm	連続雨量 100 mm 時間雨量 30 mm	落石 山崩れ等	(一)津具大風停車場線交点 (一)古真立津具線交点		下黒川(砂) 豊根(河)
61	新城設楽	一般県道	(429) 古真立 佐久間	北設楽郡豊根村古真立字田鹿向 北設楽郡豊根村古真立字月代	2.6	連続雨量 100 mm	連続雨量 150 mm 時間雨量 40 mm	落石 山崩れ等	(一)古真立津具線交点 大入トンネル		下黒川(砂) 東栄(河)
62	新城設楽	一般県道	(429) 古真立 佐久間	北設楽郡豊根村古真立字月代 北設楽郡東栄町大字東園目字熊井戸	11.4	連続雨量 35 mm	連続雨量 50 mm 時間雨量 20 mm	落石 山崩れ等	大入トンネル (国)473号交点		下黒川(砂) 東栄(河)
63	新城設楽	一般県道	(431) 八橋 中設楽	北設楽郡設楽町八橋字風越 北設楽郡東栄町大字振草字上栗代池嶋	6.3	連続雨量 100 mm	連続雨量 150 mm 時間雨量 40 mm	落石 山崩れ等	(一)坂字場津具設楽線交点 東栄町大字振草		新畑(砂) 設楽(河) 津具(河)
64	新城設楽	一般県道	(433) 和 市 清 崎	北設楽郡設楽町荒尾字下貝津 北設楽郡設楽町清崎字小良	5.6	連続雨量 100 mm	連続雨量 150 mm 時間雨量 40 mm	落石 山崩れ等	(町)杉平荒尾線交点 (国)257号交点		設楽(河) 四谷(砂)

整理 番号	担 当 事務所	道 路 名		規制区間		通行予備 規制(通 行注意) 気象条件	通行規制 (通行止) 気象条件	注意内容	交通整理地点	備 考	雨量観測所
		種 別	路線名	区 間	区間長 (km)						
65	新 城 設 案	一 般 県 道	(435) 作手保永 海 老	新城市作手保永字布路 新城市塩瀬字中島	12.8	連続雨量 100 mm	連続雨量 150 mm 時間雨量 40 mm	落 石 山崩れ等	(国)301号交点 (一)作手清岳玖老勢線交点		杉平(砂) 作手(河)
66	新 城 設 案	一 般 県 道	(435) 作手保永 海 老	新城市愛郷字小貝津 新城市愛郷字小羽石	3.2	連続雨量 100 mm	連続雨量 150 mm 時間雨量 40 mm	落 石 山崩れ等	新城市愛郷 (国)257号交点		守義(砂) 海老(河)
67	新 城 設 案	一 般 県 道	(435) 作手保永 海 老	新城市中島字北貝津 新城市海老字千原田	7.7	連続雨量 100 mm	連続雨量 150 mm 時間雨量 40 mm	落 石 山崩れ等	(国)257号交点 (主)鳳来東栄線交点		海老(河) 四谷(砂)
68	新 城 設 案	一 般 県 道	(442) 鳳 来 佐久間	新城市七郷一色字西貝津 愛知県・静岡県境	5.8	連続雨量 100 mm	連続雨量 150 mm 時間雨量 40 mm	落 石 山崩れ等	(一)渋川鳳来線交点 愛知・静岡県境	天竜土木整備事務所 053-926-1561	名号(砂) 長篠(河)
69	新 城 設 案	一 般 県 道	(442) 鳳 来 佐久間	新城市大野字小野 新城市菓山字ハマイバ	9.3	連続雨量 100 mm	連続雨量 150 mm 時間雨量 40 mm	落 石 山崩れ等	(一)渋川鳳来線交点 (一)渋川鳳来線交点		長篠(河) 名号(砂)
70	西三河	一 般 県 道	(477) 東大見 岡 崎	岡崎市外山町 岡崎市大柳町	3.1	連続雨量 100 mm	連続雨量 150 mm 時間雨量 40 mm	落 石 山崩れ等	(一)長沢東蔵前線交点 (一)一色小久田線交点		滝脇(市) 駒立(砂) 下山(河)
71	豊 田 加 茂	一 般 県 道	(484) 牛 地 大多賀	豊田市連谷町栃平 豊田市大多賀町西田	3.1	連続雨量 70 mm	連続雨量 100 mm 時間雨量 30 mm	落 石 山崩れ等	(一)島崎豊田線交点 (町)大坪笹戸線交点		明川(河) 富永(砂)
72	豊 田 加 茂	一 般 県 道	(485) 沢 田 御 作	豊田市北篠平町 豊田市御作町	4.4	連続雨量 100 mm	連続雨量 150 mm 時間雨量 40 mm	落 石 山崩れ等	(一)牛地大多賀線交点 (国)153号交点		小原(河) 木瀬ダム 藤岡(河)
73	豊 田 加 茂	一 般 県 道	(486) 木 瀬 富 田	豊田市木瀬町 豊田市富田町	6.5	連続雨量 100 mm	連続雨量 150 mm 時間雨量 40 mm	落 石 山崩れ等	(国)419号交点 (主)豊田明智線交点	(主)瀬戸設楽線重用 区間は区間外	藤沢(市) 藤岡(河) 西広瀬(市)
74	豊 田 加 茂	一 般 県 道	(490) 笹 戸 小田木	豊田市笹戸町天白 豊田市大坪町中根	4.7	連続雨量 70 mm	連続雨量 100 mm 時間雨量 30 mm	落 石 山崩れ等	(一)島崎豊田線交点 (町)大坪笹戸線交点		旭(河) 猿海老(砂) 小原(河)
75	豊 田 加 茂	一 般 県 道	(490) 笹 戸 小田木	豊田市田津原町静滝 豊田市小田木町大水別	6.4	連続雨量 70 mm	連続雨量 100 mm 時間雨量 30 mm	落 石 山崩れ等	(一)牛地大多賀線交点 (国)153号交点		富永(砂) 明川(河)
76	新 城 設 案	一 般 県 道	(505) 渋 川 鳳 来	新城市菓山字西ノ島 新城市細川字杉ノ平	4.3	連続雨量 100 mm	連続雨量 150 mm 時間雨量 40 mm	落 石 山崩れ等	(一)鳳来佐久間線交点 新城市細川		名号(砂) 長篠(河)
77	新 城 設 案	一 般 県 道	(507) 茶臼山 高 原 設 楽	北設楽郡豊根村坂宇場字御所平 北設楽郡設楽町西納庫字森田	18.5	連続雨量 80 mm 時間雨量 15 mm	連続雨量 100 mm 時間雨量 30 mm	落 石 山崩れ等	(一)茶臼山線交点 (国)257号交点		東納庫(砂) 津具(河) 豊根(河)
78	豊 田 加 茂	一 般 県 道	(356) 大野瀬 小 渡	豊田市押山町日向 豊田市川手町社瀬	1.2	連続雨量 70 mm	連続雨量 100 mm 時間雨量 30 mm	落 石 山崩れ等	(国)257号交点		稲武(河)
113	新 城 設 案	一 般 県 道	(524) 門谷 豊岡	新城市門谷字赤谷 新城市豊岡字地藏元	6.0	連続雨量 100 mm	連続雨量 150 mm 時間雨量 40 mm	落 石 山崩れ等	(一)富栄設楽線交点 (一)能登瀬新城線交点	H17.6.1 道路公社から移管 旧 鳳来寺山パークウェイ	長篠(河) 海老(河) 名号(砂)
114	西三河 東三河	一 般 県 道	(525) 蒲郡 環状	蒲郡市豊岡町国坂 額田郡幸田町大字深溝	16.8	連続雨量 100 mm	連続雨量 150 mm 時間雨量 40 mm	落 石 山崩れ等	なし	H18.2.1 道路公社から移管 旧 三河湾スカイライン	蒲郡(河) 豊岡(砂) 幸田(砂)
115	新 城 設 案	一 般 県 道	(527) 本宮山 作手白鳥	岡崎市石原町字闇苅 新城市作手白鳥字大田畑	7.3	連続雨量 100 mm	連続雨量 150 mm 時間雨量 40 mm	落 石 山崩れ等	(国)301号交点	H18.2.1 道路公社から移管 旧 本宮山スカイライン	作手(河) 杉平(砂)
116	新 城 設 案	一 般 県 道	(526) 本宮山 作手保永	豊川市上長山町本宮下 新城市作手保永字竹ノ山	3.9	連続雨量 100 mm	連続雨量 150 mm 時間雨量 40 mm	落 石 山崩れ等	(主)岡崎作手清岳線交点	H18.2.1 道路公社から移管 旧 本宮山スカイライン	作手(河) 杉平(砂)
	異 常 気象時	一 般 県 道 計	31 路線	43 箇所	310.3						

整理 番号	担 当 事務所	道 路 名		規制区間		通行予備 規制(通 行注意) 気象条件	通行規制 (通行止) 気象条件	注意内容	交通整理地点	備 考	雨量観測所
		種 別	路線名	区 間	区間長 (km)						
	異 常 気象時	合 計	52 路線	72 箇所	538.8						
(2) 特殊通行規制区間											
13	東三河	一 般 国 道	23号	豊橋市大橋通3丁目 豊橋市花田町中ノ坪	0.7	冠水深 0.05 m	冠水深 0.15 m	冠水		JR東海道新幹線・ 東海道本線・飯田線 名鉄名古屋本線交差 絹田アンダーパス	
14	知立	一 般 国 道	419号	知立市牛田町1丁目 〃	0.1	冠水深 0.05 m	冠水深 0.15 m	冠水		名鉄名古屋本線交差 名鉄本線アンダーパス	
15	知立	一 般 国 道	419号	知立市牛田町中流 〃	0.2	冠水深 0.05 m	冠水深 0.15 m	冠水		名鉄三河線交差 名鉄三河線アンダーパス	
	特 殊	一 般 国 道 計	2 路線	3 箇所	1.0						
80	西三河	主 要 地方道	(48) 岡 崎 刈 谷	岡崎市羽根町字北乾地 岡崎市羽根西三丁目	0.2	冠水深 0.05 m	冠水深 0.15 m	冠水	(一)岡崎幸田線交点 (羽根ガード東交差点) 羽根町字中田 (JR羽根ガード西交差点)	JR東海道本線・ 愛知環状鉄道交差 羽根アンダーパス	
81	尾 張	主 要 地方道	(59) 名古屋 中環状	清須市阿原 〃	0.3	冠水深 0.05 m	冠水深 0.15 m	冠水		国道22号交差 阿原アンダーパス	
82	尾 張	主 要 地方道	(59) 名古屋 中環状	清須市須ヶ口 清須市土器野	0.4	冠水深 0.05 m	冠水深 0.15 m	冠水		名鉄名古屋本線交差 土器野新田アンダーパス	
84	一 宮	主 要 地方道	(62) 春日井 稲 沢	稲沢市正明寺2丁目 稲沢市高御堂2丁目	0.3	冠水深 0.05 m	冠水深 0.10 m	冠水		名鉄本線交差 稲沢アンダーパス	
85	尾 張	主 要 地方道	(67) 名古屋 祖父江	清須市清洲 〃	0.1	冠水深 0.05 m	冠水深 0.15 m	冠水		JR東海道本線交差 古川アンダーパス	
112	西三河	主 要 地方道	(44) 岡 崎 西 尾	岡崎市矢作町 〃	0.1	冠水深 0.05 m	冠水深 0.10 m	冠水		名鉄名古屋本線交差 矢作アンダーパス	
118	知立	主 要 地方道	(45) 安城 碧南	安城市大東町2丁目 安城市御幸本町10丁目	0.3	冠水深 0.05 m	冠水深 0.15 m	冠水		JR東海道本線交差 大東町アンダーパス	
119	知立	主 要 地方道	(45) 安城 碧南	碧南市末広町2丁目 碧南市宮後町4丁目	0.3	冠水深 0.05 m	冠水深 0.15 m	冠水		名鉄三河線交差 宮後町アンダーパス	
127	西三河	主 要 地方道	(43) 岡崎 碧南	岡崎市正名町字八畝畑 岡崎市正名町字吹野	0.2	冠水深 0.05 m	冠水深 0.15 m	冠水		JR東海道新幹線交差 正名アンダーパス	
	特 殊	主 要 地方道 計	7 路線	9 箇所	2.2						
90	尾 張	一 般 県 道	(102) 名古屋 犬 山	小牧市中央1丁目 〃	0.5	冠水深 0.05 m	冠水深 0.15 m	冠水		新交通小牧駅舎交差下 駒来隧道	
91	海 部	一 般 県 道	(114) 津 島 蟹 江	海部郡蟹江町大字西之森字下山 海部郡蟹江町平安二丁目	0.1	冠水深 0.05 m	冠水深 0.15 m	冠水		JR関西線交差 西之森アンダーパス	
93	一 宮	一 般 県 道	(155) 井之口 江 南	一宮市丹陽町九日市場 〃	0.3	冠水深 0.05 m	冠水深 0.10 m	冠水		国道22号交差 一宮アンダーパス	
95	尾 張	一 般 県 道	(214) 松 本 名古屋	春日井市出川町 春日井市大留町	0.3	冠水深 0.05 m	冠水深 0.15 m	冠水		JR中央線交差 川留アンダーパス	

整理 番号	担 当 事務所	道 路 名		規制区間		通行予備 規制(通 行注意) 気象条件	通行規制 (通行止) 気象条件	注意内容	交通整理地点	備 考	雨量観測所
		種 別	路線名	区 間	区間長 (km)						
96	知 立	一 般 県 道	(286) 安 城 桜 井	安城市上条町字小藪 安城市浜富町17-4	0.4	冠水深 0.05 m	冠水深 0.15 m	冠水		JR東海道本線交差 上条町アンダーパス	
97	西三河	一 般 県 道	(292) 幸 田 石 井	額田郡幸田町大字菱池 〃	0.2	冠水深 0.05 m	冠水深 0.15 m	冠水		JR東海道本線交差 錦田アンダーパス	
98	西三河	一 般 県 道	(479) 熊 味 岡 崎	岡崎市下三ツ木町 岡崎市上三ツ木町	0.2	冠水深 0.05 m	冠水深 0.15 m	冠水		JR東海道新幹線 交差 下三ツ木アンダー パス	
99	東三河	一 般 県 道	(497) 田原豊橋 自転車道	田原市越戸 田原市若見	4.0	強 風 波 浪 津 波 各注意報	暴風・大雨 洪水・高潮 波浪・津波 各警報	強 風 波 浪			
117	東三河	一 般 県 道	(497) 田原豊橋 自転車道	田原市日出町 田原市日出町	1.0	強 風 波 浪 津 波 各注意報	暴風・大雨 洪水・高潮 波浪・津波 各警報	強 風 波 浪			
120	知 立	一 般 県 道	(282) 今川刈谷 停車場	刈谷市今川町2丁目 刈谷市今川町4丁目	0.3	冠水深 0.05 m	冠水深 0.15 m	冠水		名鉄名古屋本線 今川町アンダーパス	
121	知 立	一 般 県 道	(298) 安城 知立	安城市三河安城南町1丁目 安城市三河安城南町2丁目	0.3	冠水深 0.05 m	冠水深 0.15 m	冠水		JR東海道本線 箕輪町アンダー(在来線)	
122	知 立	一 般 県 道	(298) 安城 知立	安城市三河安城南町1丁目 〃	0.4	冠水深 0.05 m	冠水深 0.15 m	冠水		JR東海道新幹線 箕輪町アンダー(新幹線)	
123	知 立	一 般 県 道	(301) 西 尾 新川港	碧南市千福町1丁目 碧南市千福町5丁目	0.2	冠水深 0.05 m	冠水深 0.15 m	冠水		名鉄三河線 新川町アンダーパス	
125	東三河	一 般 県 道	(502) 豊 橋 環 状	豊橋市つつじが丘2丁目 豊橋市山田一番町	0.8	冠水深 0.05 m	冠水深 0.10 m	冠水		JR東海道本線 山田ガード	
126	尾張	一 般 県 道	(126) 給父 西枇杷島	清須市西枇杷島町旭二丁目 清須市西枇杷島町二見	0.3	冠水深 0.05 m	冠水深 0.15 m	冠水		JR東海道本線 西枇杷島アンダーパス	
128	一宮	一 般 県 道	(461) 犬山 自然公園	犬山市大字継鹿尾 犬山市大字今井	7.6		路面が凍 結の状況 積雪が著し い状況	路面凍結 積雪			
129	海 部	一 般 県 道	(516) 平 和 蟹 江	海部郡蟹江町富吉二丁目 海部郡蟹江町大字蟹江新田	0.1	冠水深 0.05 m	冠水深 0.15 m	冠水		近鉄名古屋線交差 富吉アンダーパス	追加
	特 殊	一 般 県 道 計	15 路線	17 箇所	17.0						
	特 殊	合 計	24 路線	29 箇所	20.2						
	愛知県 管理分	合 計	76 路線	101 箇所	559.0						
	(参考)										
102	愛知県 道路公 社	主 要 地方道	(6) 力 石 名古屋	豊田市力石町 豊田市西中山(中山IC)	4.1		連続雨量 150 mm 時間雨量 40 mm	落 石 山崩れ等	(国)153号交点 (主)豊田明智線交点(枝下IC) (国)419号交点(中山IC)	有料道路 猿投グリーンロード	
103	愛知県 道路公 社	主 要 地方道	(6) 力 石 名古屋	豊田市西中山(中山IC) 豊田市八草町	9.0		連続雨量 150 mm 時間雨量 40 mm	落 石 山崩れ等	(国)419号交点(中山IC) (一)深見亀首線交点(猿投IC) (国)155号交点(八草IC)	有料道路 猿投グリーンロード	

整理 番号	担 当 事務所	道 路 名		規制区間		通行予備 規制(通 行注意) 気象条件	通行規制 (通行止) 気象条件	注意内容	交通整理地点	備 考	雨量観測所
		種 別	路線名	区 間	区間長 (km)						
104	愛知県 道路公 社	主 要 地方道	(7) 半 田 南知多 公 園	半田市彦洲町2丁目(半田IC) 知多郡南知多町大字豊丘字駒埴	19.6		連続雨量 250 mm 連続雨量 100mm超 時間雨量 40mm	落 石 山崩れ等	(主)半田常滑線交点(半田IC) (主)武豊小鈴谷線交点(武豊IC) (一)小鈴谷河和線交点(美浜IC) (主)半田南知多線交点(南知多IC) (一)豊丘豊浜線交点	有料道路 南知多道路	
105	愛知県 道路公 社	主 要 地方道	(55) 名古屋 半 田	名古屋市緑区大高町 半田市彦洲町2丁目	20.9		連続雨量 250 mm 連続雨量 100mm超 時間雨量 40mm	落 石 山崩れ等	(国)23号交点(大高IC) (国)302号交点(大府西IC) (国)155号交点(大府東海IC) (主)東浦名古屋線交点 (東浦知多IC) (主)西尾知多線交点 (阿久比IC) (一)碧南半田常滑線交点 (半田中央JCT) (主)半田常滑線交点(半田IC)	有料道路 知多半島道路	
106	愛知県 道路公 社	一 般 県 道	(265) 碧 南 半 田 常 滑	碧南市港本町 半田市11号地	1.7		時間雨量 60 mm 潮 位 2.5 m	冠水等	半田市11号地 (料金所) 碧南市港本町	有料道路 衣浦トンネル	
201	愛知県 道路公 社	一 般 県 道	(265) 碧 南 半 田 常 滑	半田市平和町4丁目(半田中央JCT) 常滑市字小森	5.9		連続雨量 250 mm 連続雨量 100mm超 時間雨量 40mm 潮位3.2m	落 石 山崩れ等	(主)名古屋半田線交点 (半田中央JCT) (国)155号付近 (常滑IC)	有料道路 知多横断道路	
202	愛知県 道路公 社	一 般 県 道	(521) 日 進 瀬 戸	日進市岩崎町 長久手市岩作床寒	2.3		連続雨量 250mm 連続雨量 100mm超 時間雨量 40mm	落 石 山崩れ等	東名高速道路交点 (日進JCT) (主)力石名古屋線 (長久手IC)	有料道路 名古屋瀬戸道路	
203	愛知県 道路公 社	一 般 県 道	(522) 中 部 国 際 空港線	常滑市りんくう町2丁目 常滑市錦町1丁目	2.6		連続雨量 250 mm 連続雨量 100mm超 時間雨量 40mm 潮位3.2m	落 石 山崩れ等	常滑市りんくう町 (りんくうIC) 国道155号付近 (常滑IC)	有料道路 知多横断道路	
		計	6 路線	8 箇所	66.1						
204	名古屋市	一 般 国 道	155号	名古屋市守山区大字上志段味字東谷 瀬戸市鹿乗町	1.4	連続雨量 60 mm	連続雨量 120 mm 時間雨量 40 mm	山崩れ	守山区大字上志段味字東谷 瀬戸市鹿乗町	地中変位10mm以上 感知又は地表変位 8mm以上感知によっ ても通行止め実施	東谷山雨量計
		計	1 路線	1 箇所	1.4						
111	国土交 通省中 部地方 整備局	一 般 国 道	153号	豊田市明川町 豊田市小田木町	7.4		連続雨量 150 mm	落 石 法面崩壊 のおそれ			
		計	1 路線	1 箇所	7.4						
合 計			84 路線	111 路線	633.9						

(3) 交通規制対象路線

愛知県警察本部
2025年4月修正

区分	路線名・路線番号	起点	終点	距離(Km)
最 優 先 路 線	東名高速道路	豊川IC (静岡県境)	小牧IC	88.3
	名神高速道路	小牧IC	一宮IC (岐阜県境)	18.1
	新東名高速道路	新城IC (静岡県境)	豊田東JCT	53.0
	伊勢湾岸自動車道	豊田東JCT	弥富木曾岬IC (三重県境)	43.1
	中央自動車道	小牧東IC (岐阜県境)	小牧JCT	10.8
	東名阪自動車道	名古屋西JCT	弥富IC (三重県境)	11.7
	名古屋第二環状自動車道	飛島JCT	名古屋南JCT	55.9
	東海北陸自動車道	一宮JCT	一宮木曾川IC (岐阜県境)	9.7
	東海環状自動車道	豊田東JCT	せと品野IC (岐阜県境)	30.5
	名古屋瀬戸道路	長久手IC	日進JCT	2.3
	名古屋高速道路	全線		82.1
	知多半島道路	大高IC	半田IC	20.9
	南知多道路	半田IC	豊丘IC (羽豆岬交差点までを含む)	24.4
	知多横断道路	半田中央IC・JCT	りんくうIC	8.5
	中部国際空港連絡道路	りんくうIC	セントレア東IC	2.1
	(国)1号	豊橋市東細谷町 (静岡県境)	弥富市五明町 (三重県境)	93.7
	(国)19号	熱田区伝馬1 (熱田神宮南交差点)	春日井市内津町 (岐阜県境)	31.7
	(国)22号	中区丸の内 (日銀前交差点)	一宮市北方町 (岐阜県境)	26.2
	(国)23号	豊橋市東細谷町 (豊橋東IC)	弥富市富島1 (三重県境)	110.6
	(国)41号	東区泉1 (高岳交差点)	犬山市大字善師野 (岐阜県境)	27.8
	(国)151号	豊川市小坂井町 (宮下交差点)	豊根村新野峠 (長野県境)	86.9
	(国)259号	豊橋市八町通 (西八町交差点)	田原市伊良湖町 (伊良湖港入口交差点)	44.6
	(主)堀田高岳線(市道)	瑞穂区河岸1 (松田橋交差点)	瑞穂区東桜2 (高岳交差点)	6.3
	(主)名古屋長久手線 60	中村区名駅4 (笹島交差点)	名東区照が丘 (名古屋市境)	11.6
	(市)東志賀町線	北区黒川本通1 (北警察署南交差点)	北区金城4 (城北橋交差点)	1.0
	小計	25路線		901.8
優 先 路 線	(国)42号	豊橋市東細谷町 (静岡県境)	田原市伊良湖町 (伊良湖港入口交差点)	46.5
	(国)153号	昭和区花見通 (山中交差点)	豊田市稲武町 (長野県境)	73.7
	(国)155号	常滑市原松町 (原松町交差点)	弥富市鯛浦町 (弥富高架橋南交差点)	106.5
	(国)247号	熱田区伝馬1 (熱田神宮南交差点)	豊川市小坂井町 (宮下交差点)	117.6
	(国)248号	額田郡幸田町深溝 (深溝交差点)	瀬戸市下半田川町 (岐阜県境)	38.3
		瀬戸市大坪町 (大坪町交差点)	瀬戸市鐘場町 (せと赤津IC西交差点)	3.6
	(国)302号	海部郡飛島村木場 (木場2交差点)	緑区大高町 (名古屋南インター交差点)	54.3
	(主)春日井稲沢線 62	春日井市大和通2 (大和通2交差点)	稲沢市下津町 (下津交差点)	9.2
	(主)名古屋津島線 68	中区丸の内1 (日銀前交差点)	津島市西柳原町 (西柳原交差点)	13.9
	(主)名古屋西港線 71	海部郡飛島村木場 (桜木大橋北交差点)	弥富市稲荷1 (稲荷西交差点)	4.4
	(主)豊田安城線 76	豊田市美山町 (美山交番北交差点)	豊田市曙町2 (曙町交差点)	2.0
	(主)名古屋環状線(市道)	港区竜宮町 (竜宮町交差点)	港区港栄4 (築地口交差点)	31.8
	(主)金城埠頭線(市道)	港区築三町 (築三町交差点)	港区空見町 (金城橋交差点)	4.7
	(県)蒲郡港拾石線 396	蒲郡市浜町 (蒲郡港)	蒲郡市竹谷町 (競艇場西交差点)	1.1
	(県)名古屋空港線 447	西春日井郡豊山町豊場 (伊勢山東交差点)	西春日井郡豊山町豊場 (名古屋空港交差点)	0.6
	(市)大津町線	北区城見通2 (城見通2交差点)	中区錦3 (栄交差点)	2.6
	小計	15路線		510.8
重 点 路 線	(国)23号	額田郡幸田町 (深溝愛宕山交差点)	額田郡幸田町 (県道岡崎幸田線交点)	0.3
	(国)154号	港区港町 (ガーデン埠頭交差点)	熱田区1番2 (白鳥橋西交差点)	4.0
	(国)257号	新城市上新戸 (静岡県境)	豊田市押山町 (岐阜県境)	69.0
	(国)301号	新城市一鉄田 (一鉄田交差点)	豊田市挙母町 (挙母町交差点)	56.6
	(国)362号	豊川市馬場町 (馬場町交差点)	豊橋市嵩山町 (静岡県境)	9.0
	(国)363号	名東区引山 (引山交差点)	瀬戸市片草町 (岐阜県境)	16.4
	(国)366号	知多郡東浦町 (工業団地入口交差点)	大府市横根町 (折戸交差点)	8.7
	(国)419号	豊田市大ヶ蔵連町 (岐阜県境)	高浜市青木町 (衣浦大橋東)	40.5
	(国)420号	豊田市足助町 (足助大橋西交差点)	北設楽郡設楽町 (田峰交差点)	31.9
	(国)473号	蒲郡市松原町 (竹島入口交差点)	蒲郡市新井町 (蒲郡中学校北交差点)	1.2
		岡崎市本宿町 (本宿西二丁目交差点)	北設楽郡東栄町 (静岡県境)	62.5
	(主)飯田富山佐久間線 1	北設楽郡豊根村富山字佐太 (長野県境)	北設楽郡豊根村富山 (津具大嵐停車場線交差点)	8.9
	(主)豊橋渥美線 2	豊橋市神野新田町 (豊橋港インター交差点)	田原市田原町 (西浦橋西交差点)	12.2
		田原市保美町 (保美交差点)	田原市堀切町 (堀切交差点)	4.5
	(主)豊橋大知波線 4	豊橋市八町通 (東八町交差点)	豊橋市多米西町 (野添橋北)	3.3
	(主)国府馬場線 5	豊川市御油町 (追分交差点)	豊川市馬場町 (馬場町交差点)	7.7
	(主)力石名古屋線 6	豊田市力石町 (力石町交差点)	愛知郡長久手町 (長久手町境)	20.6
	(主)津島南濃線 8	津島市西柳原町 (西柳原交差点)	愛西市給父町 (東海大橋)	7.6
	(主)設楽根羽線 10	北設楽郡設楽町 (設楽大橋東交差点)	北設楽郡設楽町津具 (下町交差点)	12.1
	(主)豊田明智線 11	豊田市越戸 (平戸橋西交差点)	豊田市須渚町 (明智町境)	30.8
	(主)豊田一色線 12	豊田市大林町 (永覚新町交差点)	西尾市熱池町 (熱池町交差点)	17.6
	(主)岐阜稲沢線 14	一宮市木曾川町 (木曾川橋)	稲沢市重本町 (市役所前交差点)	12.8
	(主)名古屋多治見線 15	北区東大曾根町 (東大曾根交差点)	瀬戸市定光寺町 (岐阜県境)	20.4
	(主)江南関線 17	江南市古知野町 (桃源交差点)	江南市草井町 (岐阜県境)	4.4
	(主)大垣一宮線 18	一宮市濃尾大橋 (岐阜県境)	一宮市羽衣1 (羽衣交差点)	8.0
	(主)土岐足助線 19	豊田市小渡町 (小渡交差点)	豊田市新盛町 (新盛交差点)	8.8
	(主)岡崎環状線 26	岡崎市北野町 (岡崎大橋西交差点)	岡崎市上地3 (上地3交差点)	12.2

区分	路線名・路線番号	起点	終点	距離 (Km)
重点路線	(主)春日井各務原線 27	春日井市味美町上ノ町 (味美上ノ町交差点)	犬山市寺下 (岐阜県境)	8.8
	(主)田原高松線 28	田原市赤羽根町 (高松一色交差点)	田原市田原町 (大久保交差点)	4.4
	(主)弥富名古屋線 29	海部郡蟹江町 (学戸交差点)	昭和区檀溪通 (檀溪通4交差点)	15.3
	(主)関田名古屋線 30	守山区川上町 (松川橋南交差点)	瑞穂区弥富通3 (弥富通3交差点)	15.0
	(主)東三河環状線 31	豊川市白鳥町 (横道西交差点)	豊川市御津町 (入浜交差点)	4.7
		豊橋市岩屋町 (岩屋町西交差点)	豊橋市石巻本町 (和田辻交差点)	7.9
		豊橋市大岩町 (梅田橋西交差点)	豊橋市大山町 (豊橋港インター交差点)	7.5
	(主)長篠東栄線 32	新城市玖老勢 (玖老勢交差点)	新城市海老 (海老池貝津交差点)	6.0
	(主)瀬戸設楽線 33	瀬戸市東本町 (東本町交差点)	豊田市上川口町 (梨の木交差点)	18.5
	(主)半田常滑線 34	半田市有楽町 (東郷町交差点)	常滑市御枝町 (奥条7交差点)	6.3
	(主)諸輪名古屋線 36	港区船見町 (船見町交差点)	緑区鳴海町 (東郷町境)	11.5
	(主)岡崎足助線 39	豊田市鶴ヶ瀬町 (松平橋交差点)	豊田市近岡町 (追分交差点)	10.8
	(主)西尾幸田線 41	西尾市寺津町 (寺津大明神交差点)	額田郡幸田町 (深溝鶴方交差点)	17.0
	(主)西尾吉良線 42	西尾市吉良町 (六石目交差点)	西尾市吉良町 (吉田交差点)	3.3
	(主)岡崎碧南線 43	岡崎市福岡町 (福岡南保育園交差点)	西尾市江原町 (江原町東交差点)	5.6
	(主)安城碧南線 45	安城市小堤町 (小堤町交差点)	碧南市須磨町 (碧インター)	11.2
	(主)西尾知多線 46	知多市南浜町 (長浦IC上西詰交差点)	半田市洲の崎町 (衣浦大橋西交差点)	14.6
	(主)岡崎刈谷線 48	岡崎市美合町 (ぼたる橋東交差点)	刈谷市松栄町 (R419交差点)	15.7
	(主)名古屋碧南線 50	大府市共栄町 (共栄町3交差点)	大府市中央町 (若草町3交差点)	4.7
		知多郡東浦町 (下家左川交差点)	高浜市芳川町 (竜田公園南交差点)	5.6
	(主)知立東浦線 51	知立市上重原町 (上重原交差点)	知多郡東浦町 (東栄町交差点)	5.8
	(主)豊田知立線 54	みよし市福谷町 (東名三好IC)	みよし市福谷町 (福田交差点)	5.7
	(主)名古屋半田線 55	南区加福本町 (港東通交差点)	半田市住吉町 (住吉町5交差点)	22.2
	(主)名古屋岡崎線 56	天白区植田西 (植田西交差点)	みよし市福谷町 (福田交差点)	11.3
		豊田市吉原町 (吉原町西藤池交差点)	岡崎市北野町 (岡崎大橋西交差点)	3.2
	(主)瀬戸大府東海線 57	瀬戸市西本町 (西本町交差点)	大府市横根町 (惣作交差点)	28.5
	(主)名古屋瀬戸線 61	守山区小幡1 (小幡交差点)	瀬戸市共栄通 (新大橋南交差点)	9.9
	(主)名古屋江南線 63	西区浅間町 (浅間町交差点)	江南市古知野町 (桃源交差点)	18.8
	(主)一宮犬山線 64	江南市東野町 (古地野西小東交差点)	犬山市犬山 (東専正寺交差点)	11.9
	(主)一宮蟹江線 65	稲沢市重本町 (市役所前交差点)	海部郡蟹江町 (芝切交差点)	14.0
	(主)蟹江飛鳥線 66	海部郡蟹江町 (芝切交差点)	弥富市稲荷1 (稲荷西交差点)	5.2
	(主)名古屋祖父江線 67	西区枇杷島町1 (上更交差点)	稲沢市梅須賀町 (梅須賀交差点)	9.6
	(主)豊橋乗本線 69	豊橋市旭本町 (旭橋交差点)	新城市一鉄田 (一鉄田交差点)	15.8
	(主)名古屋十四山線 70	港区東茶屋 (日の出橋西交差点)	弥富市竹田2 (竹田交差点)	5.2
	(主)武豊小鈴谷線 72	知多郡武豊町金下 (金下交差点)	知多郡武豊町原田 (武豊IC前交差点)	3.4
	(主)長沢蒲郡線 73	豊川市長沢町 (音羽蒲郡IC交差点)	蒲郡市清田町 (上大内交差点)	6.0
	(主)阿南東栄線 74	北設楽郡豊根村三沢 (栗世)	北設楽郡豊根村下黒川 (宮平)	9.8
	(主)豊田安城線 76	豊田市美山町 (美山町交差点)	豊田市大林町 (永覚新町交差点)	3.7
	(主)あま愛西線 79	海部郡大治町 (下萱津交差点)	津島市蛭間町 (蛭間町新田交差点)	6.2
	(主)江川線(市道)	西区幅下1 (浅間町交差点)	港区港栄3 (築地口交差点)	9.2
	(主)東海橋線(市道)	港区当知1 (当知1交差点)	緑区鳴海町字徳重 (徳重交差点)	13.9
	(主)山王線(市道)	中村区名駅南4 (下広井交差点)	昭和区花見通2 (山中交差点)	5.4
	(県)名古屋犬山線 102	北区志賀町 (志賀橋)	小牧市岩崎 (岩崎交差点)	12.9
	(県)富島津島線 105	弥富市平島町 (平島交差点)	津島市西愛宕町 (西愛宕町交差点)	5.4
	(県)津島七宝名古屋線 115	津島市唐臼町 (唐臼町交差点)	中川区澄池町 (長良町3交差点)	10.2
	(県)佐屋多度線 125	愛西市佐屋町 (佐屋南交差点)	愛西市立田町 (長良川大橋)	3.3
	(県)給父清須線 128	愛西市藤ヶ瀬町 (藤ヶ瀬交差点)	稲沢市祖父江町 (五ツ屋交差点)	2.6
	(県)一宮津島線 129	一宮市起字堤町 (濃尾大橋)	稲沢市祖父江町 (五ツ屋交差点)	10.3
	(県)馬飼井堀線 130	稲沢市梅須賀町 (梅須賀交差点)	稲沢市祖父江町 (大牧交差点)	5.5
	(県)一宮清須線 136	清須市春日 (分地交差点)	清須市一場 (清洲中学校前)	2.0
	(県)江南木曽川線 175	江南市東野町 (古地野西小東交差点)	一宮市大毛 (大毛西交差点)	5.4
	(県)名古屋一宮線 190	清須市春日 (分地交差点)	一宮市木曽川町 (里小牧交差点)	12.1
	(県)名古屋基目寺線 200	中区丸の内1 (新御園橋交差点)	あま市下萱津 (萱津橋交差点)	5.0
	(県)守山西線 202	守山区川東山 (竜泉寺南交差点)	守山区川上町 (松川橋南交差点)	1.3
	(県)田原名古屋線 215	名東区引山 (引山交差点)	中区三の丸 (幅下橋交差点)	9.5
	(県)岩藤新田名古屋線 217	日進市岩崎町 (岩崎交差点)	千種区星ヶ丘元町 (星ヶ丘交差点)	5.9
	(県)浅田名古屋線 219	名東区貴船3 (障害者スポーツセンター北交差点)	日進市浅田町 (美濃輪西交差点)	5.8
	(県)岩崎名古屋線 221	天白区原1 (平針1交差点)	瑞穂区内浜町 (内浜交差点)	6.7
	(県)名古屋東港線 225	港区潮見町 (潮見町交差点)	熱田区伝馬町 (伝馬町交差点)	7.0
	(県)碧南半田常滑線 265	半田市浜田町 (半田大橋交差点)	碧南市港本町 (港本町交差点)	4.4
	(県)幸田石井線 292	額田郡幸田町 (菅田交差点)	西尾市東浅井町 (東浅井町交差点)	5.6
	(県)桜井岡崎線 293	岡崎市六名1 (六名1丁目交差点)	岡崎市下青野町 (奥屋敷交差点)	4.5
	(県)市場福岡線 327	岡崎市上地3 (上地3交差点)	岡崎市福岡町 (福岡南保育園交差点)	2.2
	(県)上渡合土岐線 352	豊田市上渡合町 (瀬戸設楽線交差点)	豊田市西市野々町 (岐阜県境)	5.9
	(県)蒲郡碧南線 383	西尾市江原町 (江原町東交差点)	西尾市菱池町 (菱池町外河原交差点)	5.9

区分	路線名・路線番号	起点	終点	距離 (Km)
重 点 路 線	(県) 富栄設楽線 389	新城市海老 (海老池貝津交差点)	北設楽郡設楽町 (田峰交差点)	2.7
	(県) 豊橋港線 393	豊橋市大橋通 (守下交差点)	豊橋市神野新田町 (豊橋港交差点)	5.7
	(県) 小松原小池線 405	豊橋市浜道町 (浜道南交差点)	豊橋市天伯町 (一の沢交差点)	2.1
	(県) 東七根藤並線 406	豊橋市天伯町 (一の沢交差点)	豊橋市東七根町 (東七根交差点)	2.7
	(県) 東赤沢植田線 409	豊橋市東赤沢町 (東赤沢交差点)	豊橋市植田町 (稲葉交差点)	5.5
	(県) 津具大嵐停車場線 426	北設楽郡豊根村三尺 (栗世交差点)	北設楽郡豊根村富山 (飯田富山佐久間線交差点)	15.1
	(県) 古真立津具線 428	北設楽郡豊根村 (宮平交差点)	北設楽郡豊根村 (金越交差点)	2.4
	(県) 作手清岳玖老勢線 436	新城市玖老勢 (玖老勢交差点)	新城市長楽 (長楽交差点)	1.5
	(県) 一宮弥富線 458	津島市西柳原町 (西柳原交差点)	津島市西愛宕町 (西愛宕交差点)	3.2
	(県) 熊味岡崎線 479	岡崎市下青野町 (奥屋敷交差点)	西尾市志龍谷 (志龍谷交差点)	4.8
	(県) 岡崎幸田線 483	額田郡幸田町 (国道23号交点)	額田郡幸田町 (菅田交差点)	1.9
	(市) 矢場町線	中区大須2 (若宮交差点)	千種区千種通 (中道交差点)	3.4
	(市) 鳴子団地大高線	天白区相川1 (野並車庫前交差点)	緑区大高町 (皆前交差点)	5.3
	(市) 外堀町線	中区丸の内2 (新御橋交差点)	東区相生町 (平田町交差点)	2.3
	(市) 稲永埠頭線	中川区西中島2 (高杉東交差点)	港区稲永 (西稲永交差点)	4.7
	(市) 茶屋ヶ坂牛巻線	千種区東山通1 (本山交差点)	熱田区神宮3 (神宮前北交差点)	9.0
	(蒲郡市) 前道下大内1号線	蒲郡市新井町 (蒲郡中学校北交差点)	蒲郡市清田町 (上大内交差点)	2.2
	(半田市) 稲穂洲の崎線	半田市洲の崎町 (州の崎町交差点)	半田市稲穂町 (東浦町境)	1.4
	(東浦町) 藤江半田線	知多郡東浦町 (半田市境)	知多郡東浦町 (工業団地入口交差点)	0.2
	小計	105路線		1126.6
	合計	145路線		2539.2

注 (国)は国道、(県)は県道、(主)は主要地方道、(市)は名古屋市道を示す。

(4) 大震災発生時の交通規制計画

愛知県警察本部

2025 年 4 月 1 日現在

1 緊急交通路の指定

本計画は、南海トラフ地震等の大規模な地震が発生した際に、災害応急対策が迅速かつ的確に行われるようにするため、緊急交通路として確保する具体的な路線を定め、発災時にはこれらの路線について交通規制を実施する。

2 交通検問所等の設置

緊急交通路として交通規制を実施する路線において、緊急通行車両又は規制除外車両（以下「緊急通行車両等」という。）以外の車両の通行を禁止・制限するため、交通検問所を設置する。

交通検問所は、その活動内容に応じ

○ 交付検問所

緊急通行車両等と一般車両を選別し、緊急通行車両等は通行させるが、一般車両は通行禁止とし、標章の交付申請（事前届出車両を含む。）があった場合に標章を交付する検問所

○ 選別検問所

緊急通行車両等と一般車両を選別し、緊急通行車両等は通行させるが、一般車両は通行禁止とし、原則として標章の交付事務は実施しない検問所

○ 閉鎖 I C

原則として全ての車両の通行（流出車両を除く。）を禁止するインターチェンジ

に区分し、交付 I C 3 か所、選別 I C 45 か所、閉鎖 I C 68 か所を選定した（別表参照）。

3 緊急交通路指定予定路線及び区間一覧

路線番号	路線名	始点	終点
①	東名高速道路	静岡県境(愛知県新城市)	小牧IC(愛知県小牧市)
②	名神高速道路	小牧IC(愛知県小牧市)	岐阜県境(愛知県一宮市)
③	東海北陸自動車道	一宮JCT(愛知県一宮市)	岐阜県境(愛知県一宮市)
④	中央自動車道	岐阜県境(愛知県春日井市)	小牧JCT(愛知県小牧市)
⑤	名古屋第二環状自動車道	名古屋南JCT(名古屋市緑区)	飛島JCT(愛知県海部郡飛島村)
⑥	東名阪自動車道	名古屋西JCT(名古屋市中川区)	三重県境(愛知県弥富市)
⑦	名古屋高速道路	全線	全線
⑧	新東名高速道路	静岡県境(愛知県新城市)	豊田東JCT(愛知県豊田市)
⑨	伊勢湾岸自動車道	豊田東JCT(愛知県豊田市)	三重県境(愛知県弥富市)
⑩	知多半島道路	大高IC(名古屋市緑区)	半田IC(愛知県半田市)
⑪	名古屋瀬戸道路	日進JCT(愛知県日進市)	長久手料金所(愛知県長久手市)
⑫	東海環状自動車道	豊田東JCT(愛知県豊田市)	岐阜県境(愛知県瀬戸市)

別表

2025 年 4 月 1 日現在

番号	路線名	検問所名	用途	番号	路線名	検問所名	用途
1	東名高速道路	豊川IC	選別	59	名古屋高速道路	清須入口	閉鎖
2	東名高速道路	音羽蒲郡IC	選別	60	名古屋高速道路	豊山南入口	選別
3	東名高速道路	岡崎IC	選別	61	名古屋高速道路	豊山北入口	閉鎖
4	東名高速道路	豊田上郷SIC	閉鎖	62	名古屋高速道路	小牧南入口	選別
5	東名高速道路	豊田IC	閉鎖	63	名古屋高速道路	堀の内入口	選別
6	東名高速道路	東名三好IC	選別	64	名古屋高速道路	小牧北入口	閉鎖
7	東名高速道路	名古屋IC	交付	65	名古屋高速道路	東片端入口	閉鎖
8	東名高速道路	守山SIC	閉鎖	66	名古屋高速道路	黒川入口	選別
9	東名高速道路	春日井IC	選別	67	名古屋高速道路	楠入口	閉鎖
10	名神高速道路	小牧IC	選別	68	名古屋高速道路	高辻入口	閉鎖
11	名神高速道路	一宮IC	選別	69	名古屋高速道路	堀田入口	閉鎖
12	東海北陸自動車道	一宮稲沢北IC	閉鎖	70	名古屋高速道路	呼続入口	閉鎖
13	東海北陸自動車道	一宮西IC	閉鎖	71	名古屋高速道路	笠寺入口	閉鎖
14	東海北陸自動車道	尾西IC	閉鎖	72	名古屋高速道路	星崎入口	閉鎖
15	東海北陸自動車道	一宮木曽川IC	選別	73	名古屋高速道路	大高入口	閉鎖
16	中央自動車道	小牧東IC	閉鎖	74	名古屋高速道路	黄金入口	閉鎖
17	名古屋第二環状自動車道	有松IC	閉鎖	75	名古屋高速道路	烏森入口	閉鎖
18	名古屋第二環状自動車道	鳴海IC	選別	76	名古屋高速道路	千音寺入口	選別
19	名古屋第二環状自動車道	植田IC	選別	77	名古屋高速道路	白川入口	選別
20	名古屋第二環状自動車道	上社南IC	選別	78	名古屋高速道路	吹上西入口	閉鎖
21	名古屋第二環状自動車道	本郷IC	閉鎖	79	名古屋高速道路	吹上東入口	選別
22	名古屋第二環状自動車道	上社IC	選別	80	名古屋高速道路	春岡入口	選別
23	名古屋第二環状自動車道	引山IC	閉鎖	81	名古屋高速道路	四谷入口	選別
24	名古屋第二環状自動車道	大森IC	選別	82	名古屋高速道路	高針入口	閉鎖
25	名古屋第二環状自動車道	小幡IC	選別	83	名古屋高速道路	山王入口	閉鎖
26	名古屋第二環状自動車道	松河戸IC	選別	84	名古屋高速道路	六番北入口	選別
27	名古屋第二環状自動車道	勝川第二IC	閉鎖	85	名古屋高速道路	六番南入口	閉鎖
28	名古屋第二環状自動車道	勝川第一IC	閉鎖	86	名古屋高速道路	港明入口	閉鎖
29	名古屋第二環状自動車道	楠IC	閉鎖	87	名古屋高速道路	木場入口	閉鎖
30	名古屋第二環状自動車道	山田東IC	閉鎖	88	名古屋高速道路	船見入口	閉鎖
31	名古屋第二環状自動車道	山田西IC	閉鎖	89	名古屋高速道路	東海新宝入口	閉鎖
32	名古屋第二環状自動車道	平田IC	閉鎖	90	新東名高速道路	新城	選別
33	名古屋第二環状自動車道	清洲第二IC	閉鎖	91	新東名高速道路	岡崎東	閉鎖
34	名古屋第二環状自動車道	清洲第一IC	閉鎖	92	伊勢湾岸自動車道	豊田東IC	交付
35	名古屋第二環状自動車道	清洲西IC	閉鎖	93	伊勢湾岸自動車道	豊田南IC	閉鎖
36	名古屋第二環状自動車道	甚目寺北IC	閉鎖	94	伊勢湾岸自動車道	刈谷SIC	閉鎖
37	名古屋第二環状自動車道	甚目寺南IC	閉鎖	95	伊勢湾岸自動車道	豊明IC	選別
38	名古屋第二環状自動車道	大治北IC	閉鎖	96	伊勢湾岸自動車道	大府IC	閉鎖
39	名古屋第二環状自動車道	大治南IC	選別	97	伊勢湾岸自動車道	東海IC	閉鎖
40	名古屋第二環状自動車道	千音寺南IC	閉鎖	98	伊勢湾岸自動車道	名港潮見IC	選別
41	名古屋第二環状自動車道	富田IC	選別	99	伊勢湾岸自動車道	名港中央IC	選別
42	名古屋第二環状自動車道	南陽IC	閉鎖	100	伊勢湾岸自動車道	飛鳥IC	閉鎖
43	名古屋第二環状自動車道	飛鳥北IC	選別	101	伊勢湾岸自動車道	湾岸弥富IC	選別
44	東名阪自動車道	名古屋西IC	選別	102	伊勢湾岸自動車道	弥富木曽岬IC	選別
45	東名阪自動車道	蟹江IC	選別	103	知多半島道路	大高IC	閉鎖
46	東名阪自動車道	弥富IC	閉鎖	104	知多半島道路	大府西IC	閉鎖
47	名古屋高速道路	東別院入口	閉鎖	105	知多半島道路	大府東海IC	選別
48	名古屋高速道路	名駅入口	選別	106	知多半島道路	東浦知多IC	閉鎖
49	名古屋高速道路	丸の内入口	選別	107	知多半島道路	阿久比IC	閉鎖
50	名古屋高速道路	東新町入口	選別	108	知多半島道路	半田中央IC	選別
51	名古屋高速道路	春日入口	閉鎖	109	知多半島道路	半田IC	交付
52	名古屋高速道路	西春入口	閉鎖	110	名古屋瀬戸道路	長久手料金所	選別
53	名古屋高速道路	一宮西春入口	閉鎖	111	東海環状自動車道	豊田松平IC	閉鎖
54	名古屋高速道路	一宮東入口	閉鎖	112	東海環状自動車道	鞍ヶ池SIC	閉鎖
55	名古屋高速道路	一宮中入口	選別	113	東海環状自動車道	豊田勤八IC	閉鎖
56	名古屋高速道路	明道町入口	閉鎖	114	東海環状自動車道	豊田藤岡IC	閉鎖
57	名古屋高速道路	庄内通入口	選別	115	東海環状自動車道	せと赤津IC	閉鎖
58	名古屋高速道路	鳥見町入口	選別	116	東海環状自動車道	せと品野IC	閉鎖

※ 名古屋高速道路（東海線）が伊勢湾岸自動車道に接続する東海 JCT には、西知多産業道路連絡路からの流入路が設置されており、東海料金所を経て名古屋高速道路に流入できるが、東海新宝入口の直近であり、一般道からの流入部に遮断機が設置されているため、検問所の指定はしていない。

(5) エリア交通規制

愛知県警察本部

名古屋・尾張エリアで発生した場合

	路線名	検問場所	抑制・制限方向
エ リ ア 境 界	国道 1 号	刈谷市今川町 今川町東交差点	西進
	国道 23 号	刈谷市泉田町 富士松 IC	西進
	国道 153 号	みよし市 三好前田交差点	西進
	国道 155 号	刈谷市中手町 中手町交差点	西進
	国道 155 号	豊田市八草町 八草 IC 南交差点	北進・西進
	国道 247 号	高浜市青木町 衣浦大橋東交差点	西進
県 境	国道 1 号	弥富市五明町 尾張大橋交差点	東進
	国道 19 号	春日井市西尾町 西尾町交差点	西進
	国道 22 号	一宮市北方町 北方町交差点	南進
	国道 23 号	弥富市富島 富島交差点	東進
	国道 41 号	犬山市橋爪東 5 丁目 五郎丸交番前交差点	西進
	国道 248 号	瀬戸市品野町 品野交番前交差点	南進・西進
	県道佐屋多度線	愛西市立田町 立田大橋東交差点	東進
	県道給父清須線	愛西市藤ヶ瀬 藤ヶ瀬交差点	東進・南進
	県道大垣一宮線	一宮市起 濃尾大橋東交差点	東進
	県道名古屋一宮線	一宮市北方町 宝江新田交差点	南進
	県道江南関線	江南市草井町 愛岐大橋南交差点	南進

三河エリアで発生した場合

	路線名	検問場所	抑制・制限方向
エ リ ア 境 界	国道 1 号	豊明市阿野町 池下交差点	東進
	国道 23 号	大府市北崎町 北崎 IC	東進
	国道 153 号	愛知郡東郷町 北山台 5 丁目交差点	東進
	国道 155 号	大府市横根町 惣作交差点	東進
	国道 155 号	瀬戸市大坪町 大坪町交差点	南進
	国道 247 号	半田市州の崎町 衣浦大橋西交差点	東進
県 境	国道 1 号	豊橋市東細谷町 一里山交差点	西進
	国道 42 号	豊橋市東細谷町 東細谷交差点	西進
	国道 153 号	豊田市稲武町 稲橋交差点	南進・西進
	国道 362 号	豊橋市嵩山町 嵩山交差点	西進
	県道豊橋湖西線	豊橋市中原町 谷川交差点	西進
	県道豊橋大知波線	豊橋市多米東町 多米東町二丁目交差点	西進

5 緊急通行車両等の確認手続等実施要領

愛知県警察本部

1 はじめに

次に掲げる確認の事務に関し、緊急通行車両又は緊急輸送車両（以下「緊急通行車両等」という。）であることの確認並びに交通規制の対象から除外する車両（以下「規制除外車両等」という。）であることの事前届出及び確認の手続等を行います。

ア 災害対策基本法施行令（昭和37年政令第288号。以下「災対法施行令」という。）第33条第1項及び同条第2項の規定により災害応急対策を実施するための車両として使用されるものであることの確認

イ 大規模地震対策特別措置法施行令（昭和53年政令第385号。以下「大震法施行令」という。）第12条第1項及び同条第2項の規定により緊急輸送を行う車両であることの確認

ウ 原子力災害対策特別措置法施行令（平成12年政令第195号。以下「原災法施行令」という。）第8条第2項の規定により読み替えて適用する災対法施行令第33条第1項及び原災法施行令第8条第1項の規定により読み替えて適用する災対法施行令第33条第2項の規定により緊急事態応急対策を実施するための車両として使用されるものであることの確認

エ 武力攻撃事態等における国民の保護のための措置に関する法律施行令（平成16年政令第275号。以下「国民保護法施行令」という。）第39条において災対法施行令第33条第1項及び同条第2項の規定の例によることとされる国民の保護のための措置を実施する車両として使用されるものであることの確認

2 愛知県との申し合わせ事項に基づく報告様式及び受付先

緊急通行車両等の確認申出等の手続に関する事務の取扱いについては、緊急通行車両等の運用手続に関する申合せ（令和5年8月1日付け愛知県防災安全局防災部災害対策課及び愛知県警察本部交通部交通規制課間申合せ。以下「申合せ」という。）により、報告の様式を定めたほか、受付先を愛知県警察本部交通部交通規制課、又は各機関が保有する車両を使用する本拠の位置を管轄する警察署交通課としています。

3 緊急通行車両等の確認等に係る事務手続

(1) 対象車両

対象となる緊急通行車両等は、別表の要件を満たす車両となります。

(2) 申出に必要な書類

ア 申出書類

(イ) 緊急通行車両確認申出書

緊急通行車両の確認申出を行うときは、災害対策基本法施行規則（昭和37年総理府令第52号。以下「災対法施行規則」という。）別記様式第3の緊急通行車両確認申出書に必要な事項を記入してください。

(ロ) 緊急輸送車両確認申出書

緊急輸送車両の確認申出を行うときは、大規模地震対策特別措置法施行規則（昭和54年総理府令第38号。以下「大震法施行規則」という。）別記様式第6の緊急輸送車両確認申出書に必要な事項を記入してください。

イ 添付書類

(イ) 自動車検査証又は軽自動車届出済証の写し

自動車検査証又は軽自動車届出済証（以下「検査証」という。）の写しを添付してください。
原動機付自転車については、検査証の代わりに原動機付自転車標識交付証明書の写しを添付してください。

(イ) 災害応急対策を実施するための車両として使用されるものであることを確かめるに足りる書類

災害応急対策を実施するために使用することを示す書類（防災業務計画等の写し）を添付してください。

また、指定行政機関等との契約等により、常時指定行政機関等の活動のために使用される車両又は災害発生時に他の関係機関・団体等から指定行政機関等が調達する計画等がある車両のときは、上記に加えて、契約書の写し、輸送協定書の写し、当該事業者を災害応急対策に従事させることを証した書類等のいずれかを添付してください。

(ロ) 災害応急対策を実施しなければならない者の車両であることを確かめるに足りる書類

申出に係る車両が災害応急対策を実施しなければならない者（指定行政機関等）の車両であることを確かめるに足りる書類（指定行政機関等の責任の下で作成された災害応急対策に使用する車両のリスト又は当該車両を災害応急対策に使用することを証した書類）を添付してください。

指定行政機関等自らが緊急通行車両等の使用者となっているとき又は（イ）の書類において指定行政機関等が災害応急対策等を車両の使用者に委ねる旨の内容及び具体的に使用する車両を示しているときは省略することができます。

ウ 申出書類等の簡素化

番号標に表示されている番号のみが異なり、その他の申出書に記載されている内容が同一であるときは、申出書の「番号標に表示されている番号」欄に複数台分の番号を記載（別紙での対応可）して申出書を1通とすることができます。

(3) 緊急通行車両等事前届出済証の交付を受けている車両の取扱い

従前の運用に基づく手続である事前届出制度により、緊急通行車両等事前届出済証（以下「届出済証」という。）の交付を受けている場合は、緊急通行車両確認申出書又は緊急輸送車両確認申出書に必要な事項を記入し、届出済証を添付して提出してください。

(4) 確認標章及び確認証明書の交付等

受付先の警察署交通課から確認標章及び緊急通行車両確認証明書又は緊急輸送車両確認証明書（以下「標章等」という。）の交付を受けてください。

交付された標章等は亡失、破損等のないよう保管・管理に十分に注意してください。

(5) 標章等の記載事項の変更に係る手続

標章等の記載事項に変更が生じたときは、標章等とともに、災対法施行規則別記様式第6の緊急通行車両確認標章・証明書記載事項変更届出書又は大震法施行規則別記様式第9の緊急輸送車両確認標章・証明書記載事項変更届出書に必要な事項を記入して提出してください。

このとき、当該書類には、変更した事項を確かめるに足りる書類を添付してください。

(6) 標章等の再交付の届出に関する手続

標章等を亡失、滅失、汚損又は破損したときは、残存する標章等とともに災対法施行規則別記様式第7の緊急通行車両確認標章・証明書再交付申出書又は大震法施行規則別記様式第10の緊急輸送車両確認標章・証明書再交付申出書に必要な事項を記入して提出してください。

(7) 標章等の返納

標章等の交付を受けた車両が緊急通行車両等として使用されるものではなくなったとき、標章等の

有効期限が到来したとき、又は標章等の再交付を受けた後、亡失した標章等を発見し、若しくは回復したときは、速やかに交付を受けた警察署交通課へ標章等を返納してください。

4 災害等発生時等における緊急通行車両等の確認等に係る事務手続

(1) 届出済証の交付を受けていない車両の確認

3の(2)と同様としますが、災害応急対策等を実施しなければならない者の車両であることを確かめるに足りる書類は必要としません。

また、社会通念上やむを得ない事由（災害等発生時に、指定行政機関等からの急遽の要請により災害応急対策等を実施するための車両として使用されることとなる場合等において、指定行政機関等からの要請を受けた事実は確認できるものの、災害応急対策等を実施するための車両であることを確かめるに足りる書類を用意できないときや、災害等発生前に緊急通行車両等であることの確認を受けていた車両が被災するなどして、他の車両を急遽使用せざるを得ないとき等）があると認めるときは、添付書類等を省略することができます。

(2) 届出済証の交付を受けている車両の確認

3の(3)と同様とします。

交付を受けた標章は当該車両の前面の見やすい箇所に掲示し、証明書は当該車両に備え付けてください。

5 規制除外車両の事前届出に係る事務手続

(1) 規制除外車両の事前届出の対象車両

民間事業者等による社会経済活動のうち大規模災害発生時に優先すべきものに使用される車両であって、公安委員会の意思決定により通行を認めることとなるもの。（緊急通行車両を除く。）

このうち、次のいずれかに該当する車両は事前届出を行うことができます。

- ① 医師・歯科医師、医療機関等が使用する車両
- ② 医薬品・医療機器・医療用資材等を輸送する車両
- ③ 患者等搬送用車両（特別な構造又は装置があるものに限る。）
- ④ 建設用重機、道路啓開作業用車両又は重機輸送車両（重機輸送用車両は、除外事前届出のある建設用重機と同一の使用者による届出である場合に限る。）

(2) 申請に必要な書類

ア 規制除外車両事前届出書（以下「事前届出書」という。）に必要な事項を記入し、届出に係る車両の自動車検査証、軽自動車届出済証又は原動機付自転車標識交付証明書の写しを添付してください。

イ 次に掲げる車両は、それぞれに定める書類を添付してください。

(ア) 医師及び歯科医師、医療機関等が使用する車両

医師若しくは歯科医師の免許状又は使用者が医療機関等であることを確認できる書類

(イ) 医薬品、医療機器、医療用資材等を輸送する車両

使用者が医薬品、医療機器、医療用資材等の製造者又は販売者であることを確認できる書類

(ウ) 患者等搬送用車両

道路運送車両法（昭和26年法律第185号）の規定による自動車登録番号標又は車両番号標（以下これを「番号標」という。）及び車両の構造又は装置が確認できる当該車両の写真

(エ) 建設用重機、道路啓開作業用車両及び重機輸送用車両

番号標及び車両の構造又は装置（重機輸送用車両の場合は、重機を積載した状況）が確認で

きる当該車両の写真

(3) 規制除外車両事前届出済証の交付等

受付先の警察署交通課から規制除外車両事前届出済証（以下「除外届出済証」という。）の交付を受けてください。

交付された除外届出済証は、亡失、破損等のないよう保管・管理に十分に注意してください。

(4) 再交付

事前届出書の内容に変更が生じ、又は届出済証を亡失、滅失、汚損若しくは破損したときは、事前届出書に必要な事項を記入して提出してください。

なお、変更が生じた場合及び汚損等による場合は、旧除外届出済証を添付して再交付申請を行ってください。

(5) 除外届出済証の返納

除外届出済証の交付を受けた車両が規制除外車両として使用する車両に該当しなくなった場合、当該車両が廃車となった場合、その他規制除外車両としての必要性がなくなった場合は、速やかに交付を受けた警察署交通課へ除外届出済証を返納してください。

6 規制除外車両の確認等に係る事務手続

(1) 除外届出済証の交付を受けている車両の確認

警察署交通課及び交付検問所において、規制除外車両確認申出書に必要な事項を記入し、当該車両に係る除外届出済証を提示してください。

(2) 除外届出済証の交付を受けていない車両の確認

ア 規制除外車両確認申出書に必要な事項を記入し、届出に係る車両の自動車検査証、軽自動車届出済証又は原動機付自転車標識交付証明書の写しを添付してください。

イ 規制除外車両に該当することを示す書類を添付してください。

(3) 標章等の交付

規制除外車両であることの確認をした上で、これに基づく確認標章及び規制除外車両確認証明書（以下「標章等」という。）を交付します。

標章は当該車両の前面の見やすい箇所に掲示し、規制除外車両確認証明書は当該車両に備え付けてください。

(4) 標章等の返納

標章等は、必要がなくなった場合又は有効期限を経過した場合には交付を受けた警察署に返納してください。

別表

法令	確認の対象となる緊急通行車両等の要件（１及び２の要件をいずれも満たすことを要する。）	
災対法 施行令	緊急 通行 車両	<p>１ 災対法第２条第７号に規定する防災計画等に基づいて、災対法第５０条第１項に規定する災害応急対策（右に掲げる事項）を実施するために使用される計画がある車両であること。</p> <p>２ 指定行政機関等が保有し、若しくは指定行政機関等との契約等により常時指定行政機関等の活動のために使用される車両又は災害発生時に他の関係機関、関係団体等から調達する車両であること。</p> <p>（１） 警報の発令及び伝達並びに避難の勧告又は指示に関する事項</p> <p>（２） 消防、水防その他の応急措置に関する事項</p> <p>（３） 被災者の救難、救助その他保護に関する事項</p> <p>（４） 災害を受けた児童及び生徒の応急の教育に関する事項</p> <p>（５） 施設及び設備の応急の復旧に関する事項</p> <p>（６） 廃棄物の処理及び清掃、防疫その他の生活環境の保全及び公衆衛生に関する事項</p> <p>（７） 犯罪の予防、交通の規制その他災害地における社会秩序の維持に関する事項</p> <p>（８） 緊急輸送の確保に関する事項</p> <p>（９） （１）から（８）に掲げるもののほか、災害の発生の防御又は拡大の防止のための措置に関する事項</p>
大震法 施行令	緊急 輸送 車両	<p>１ 警戒宣言が発せられた場合において、大震法第３条第１項の規定により地震防災対策強化地域に指定された地域を管轄する都道府県又はこれに隣接する都道府県を輸送経路として大震法第２１条第１項に規定する地震防災応急対策（右に掲げる事項）に係る緊急輸送を行う計画がある車両であること。</p> <p>２ 指定行政機関等（指定地方公共機関を除く。以下この欄において同じ。）が保有し、若しくは指定行政機関等との契約等により常時指定行政機関等の活動のために使用される車両又は警戒宣言が発せられた場合において他の関係機関、関係団体等から調達する車両であること。</p> <p>（１） 地震予知情報の伝達及び避難の勧告又は指示に関する事項</p> <p>（２） 消防、水防その他の応急措置に関する事項</p> <p>（３） 応急の救護を要すると認められる者の救護その他保護に関する事項</p> <p>（４） 施設及び設備の整備及び点検に関する事項</p> <p>（５） 犯罪の予防、交通の規制その他当該大規模な地震により地震災害を受けるおそれのある地域における社会秩序の維持に関する事項</p> <p>（６） 緊急輸送の確保に関する事項</p> <p>（７） 地震災害が発生した場合における食糧、医薬品その他の物資の確保、清掃、防疫その他の保健衛生に関する措置その他応急措置を実施するため必要な体制の整備に関する事項</p> <p>（８） （１）から（７）に掲げるもののほか、地震災害の発生の防止又は軽減を図るための措置に関する事項</p>
原災法 施行令	緊急 通行 車両	<p>１ 原災法第１５条第２項に規定する原子力緊急事態宣言（以下「原子力緊急事態宣言」という。）が発せられた場合において、原災法第２６条第１項の緊急事態応急対策（右に掲げる事項）を実施するために使用される計画がある車両であること。</p> <p>２ 原子力事業者及び指定行政機関等（以下「原子力事業者等」という。）が保有し、若しくは原子力事業者等との契約等により常時原子力事業者等の活動のために使用される車両又は原子力緊急事態宣言が発せられた場合において他の関係機関、関係団体等から調達する車両であること。</p> <p>（１） 原子力緊急事態宣言その他原子力災害に関する情報の伝達及び避難の勧告又は指示に関する事項</p> <p>（２） 放射線量の測定その他原子力災害に関する情報の収集に関する事項</p> <p>（３） 被災者の救難、救助その他保護に関する事項</p> <p>（４） 施設及び設備の整備及び点検並びに応急の復旧に関する事項</p> <p>（５） 犯罪の予防、交通の規制その他当該原子力災害を受けた地域における社会秩序の維持に関する事項</p> <p>（６） 緊急輸送の確保に関する事項</p> <p>（７） 食糧、医薬品その他の物資の確保、居住者等の被ばく放射線量の測定、放射性物質による汚染の除去その他の応急措置の実施に関する事項</p> <p>（８） （１）から（７）に掲げるもののほか、原子力災害（原子力災害が生ずる蓋然性を含む。）の拡大の防止を図るための措置に関する事項</p>

<p>国民保護法施行令</p>	<p>緊急通行車両</p>	<p>1 事態対処法第1条に規定する武力攻撃事態等（以下「武力攻撃事態等」という。）において、国民保護法第32条第1項に規定する国民の保護に関する基本指針、国民保護法第33条第1項、第34条第1項又は第35条第1項の規定に基づいて作成された国民の保護に関する計画、国民保護法第36条第1項又は第2項の規定に基づいて作成された国民の保護に関する業務計画等に基づいて、国民保護法第2条第3項各号に規定する措置（右に掲げる措置）その他の武力攻撃から国民の生命、身体及び財産を保護するため、又は武力攻撃が国民生活及び国民経済に影響を及ぼす場合において当該影響が最小となるようにするための措置を実施するために使用される計画がある車両であること。</p> <p>2 指定行政機関等が保有し、若しくは指定行政機関等との契約等により常時指定行政機関等の活動のために使用される車両又は武力攻撃事態等において他の関係機関、関係団体等から調達する車両であること。</p>	<p>(1) 警報の発令、避難の指示、避難住民等の救援、消防等に関する措置</p> <p>(2) 施設及び設備の応急の復旧に関する措置</p> <p>(3) 保健衛生の確保及び社会秩序の維持に関する措置</p> <p>(4) 運送及び通信に関する措置</p> <p>(5) 国民の生活の安定に関する措置</p> <p>(6) 被害の復旧に関する措置</p>
-----------------	---------------	--	--

6 県・市町村現有自動車数

各市町村、県環境局地球温暖化対策課

2025年4月1日現在

ナンバーク レート の分類番	①普通貨物 自動車	②普通乗合 自動車	③普通乗用 車	④軽自動車	⑤小型貨物 自動車（軽自 動車は④へ）	⑥小型四輪 乗用車（軽自 動車は④へ）	⑦特種自動 車	⑧大型特殊 自動車	分類不能	合計 （台）
	1. 10～19, 100～199	2. 20～29, 200～299	3. 30～39, 300～399	40～49, 50～59, 400～499, 500～599, 600～699, 700～799	4. 40～49, 6, 60～69, 400～499, 600～699	5. 50～59, 7, 70～79, 500～599, 700～799	8. 80～89, 800～899	9. 00～09, 90～99, 000～099, 900～999		
	トラック	大型バス、 マイクロバス	乗用車、 ワゴン	乗用車、バン、 トラック	バン、トラック	乗用車、ワゴン	塵芥収集車、 消防車等	除雪車、 ブルドーザ等		
車 種	保有台数（台）	保有台数（台）	保有台数（台）	保有台数（台）	保有台数（台）	保有台数（台）	保有台数（台）	保有台数（台）	保有台数（台）	
愛知県	62	39	158	382	692	142	234	2	0	1,711
名古屋市	81	1,038	95	736	531	38	509	1	0	3,029
豊橋市	31	3	29	242	58	7	184	1	0	555
岡崎市	49	8	27	208	70	27	269	7	0	665
一宮市	16	8	18	183	14	57	81	0	0	377
瀬戸市	7	2	11	82	21	11	57	5	0	196
半田市	4	2	14	68	14	10	24	2	0	138
春日井市	14	5	16	189	52	15	136	0	0	427
豊川市	8	3	21	270	22	15	76	0	0	415
津島市	5	2	6	55	4	0	26	1	1	100
碧南市	6	2	11	66	23	14	23	0	5	150
刈谷市	9	4	18	94	76	9	51	0	0	261
豊田市	25	1	56	63	124	170	330	5	1	775
安城市	27	5	19	80	41	25	51	0	0	248
西尾市	15	4	15	160	14	20	87	5	0	320
蒲郡市	6	1	10	84	24	6	50	0	0	181
犬山市	5	2	4	48	7	9	26	0	0	101
常滑市	0	2	6	50	2	6	32	0	0	98
江南市	2	2	4	47	14	4	36	0	0	109
小牧市	3	3	9	81	36	6	51	3	0	192
稲沢市	8	1	16	84	26	10	47	2	0	194
新城市	8	19	9	64	23	34	79	0	0	236
東海市	2	3	4	68	25	10	47	0	0	159
大府市	0	4	9	33	24	14	32	0	0	116
知多市	6	2	6	66	19	7	46	3	0	155
知立市	2	6	6	35	10	5	7	2	0	73
尾張旭市	13	10	5	46	12	6	35	0	1	128
高浜市	0	0	2	23	18	5	9	0	0	57
岩倉市	2	1	8	15	8	2	26	0	0	62
豊明市	2	5	3	25	7	16	13	0	0	71
日進市	1	10	8	37	6	5	15	0	0	82
田原市	9	7	18	82	38	5	62	7	29	257
愛西市	1	12	6	47	4	2	43	0	0	115
清須市	0	2	7	37	11	7	15	0	0	79
北名古屋	2	1	5	43	12	7	15	1	0	86
弥富市	0	3	8	28	5	2	20	0	0	66
みよし市	3	3	15	19	29	26	21	0	0	116
あま市	0	5	8	57	14	13	21	0	0	118
長久手市	2	1	5	18	7	9	14	0	2	58
東郷町	1	3	6	13	9	2	11	0	0	45
豊山町	1	0	2	8	4	7	3	0	0	25
大口町	3	0	4	14	3	7	10	0	0	41
扶桑町	2	0	5	12	4	4	4	0	0	31
大治町	1	2	6	19	4	1	15	0	0	48
蟹江町	3	3	5	21	13	1	25	0	1	72
飛島村	1	2	5	7	5	4	9	0	0	33
阿久比町	4	5	4	34	0	3	15	0	0	65
東浦町	3	0	6	43	10	7	15	0	0	84
南知多町	2	8	3	29	7	2	35	0	0	86
美浜町	2	7	3	22	3	3	16	0	0	56
武豊町	0	1	5	23	11	4	11	0	0	55
幸田町	1	7	7	24	16	8	28	0	0	91
設楽町	1	2	8	10	3	17	30	0	0	71
東栄町	1	3	6	23	3	8	18	0	1	63
豊根村	1	7	4	14	1	5	14	0	2	48
合 計	463	1,281	774	4,331	2,233	859	3,159	47	43	13,190

7 一般社団法人愛知県トラック協会
貨物自動車数（営業用トラック）

車両数は2025年3月末日現在

事務局	関 係 地 域	保有車両数			連 絡		先
		大型車	中型車	小型車	計	電 話	
愛知県トラック協会	愛知県全域	36,846	27,959	14,578	79,383	052-746-4861	名古屋市瑞穂区新開町12-6
名古屋第一支部	名古屋市千種区・東区・北区・西区・中区・名東区	2,238	3,947	2,279	8,464	052-228-4421	名古屋市瑞穂区新開町12-6
名古屋第二支部	名古屋市昭和区・瑞穂区・熱田区・南区・天白区	2,797	2,614	1,228	6,639	052-825-3650	名古屋市瑞穂区新開町12-6
名古屋第三支部	名古屋市港区	4,411	1,377	784	6,572	052-228-4423	名古屋市瑞穂区新開町12-6
名古屋第四支部	名古屋市中村区・中川区	1,802	1,905	1,638	5,345	052-228-4424	名古屋市瑞穂区新開町12-6
尾東支部	名古屋市守山区・瀬戸市・春日井市・小牧市・尾張旭市	4466	5117	3741	13,324	0568-75-0543	小牧市外堀3-52
尾西支部	一宮市・津島市・犬山市・江南市・稲沢市・岩倉市・愛西市・清須市・北名古屋市・弥富市・あま市・西春日井郡・丹羽郡・海部郡	4823	5317	2062	12,202	0587-23-3811	稲沢市赤池居道町89-1
知多支部	名古屋市緑区・半田市・常滑市・東海市・大府市・知多市・豊明市・日進市・愛知郡・知多郡	3,230	1,565	643	5,438	052-825-3651	名古屋市瑞穂区新開町12-6
西三支部	岡崎市・碧南市・刈谷市・豊田市・安城市・西尾市・知立市・高浜市・みよし市・額田郡	9,701	4,519	1,482	15,702	0566-93-5033	安城市福釜町下山23番地 2階
東三支部	豊橋市・豊川市・蒲郡市・新城市・田原市・北設楽郡	3,378	1,598	721	5,697	0532-32-2611	豊橋市神野ふ頭町1-9

8 ダンプトラック及び舟艇の保有

県建設局道路維持課、県都市・交通局港湾課

2025年4月1日現在

保管事務所	連絡先	ダンプトラック (台)	折畳式 舟艇(隻)	ボート (艘)	船外機 (基)	その他 (艘)
尾張建設事務所	052-961-7211	2				
一宮建設事務所	0586-72-1411	3				
海部建設事務所	0567-24-2111	1		1		
知多建設事務所	0569-21-3231	1				
西三河建設事務所	0564-23-1211	3		3		
知立建設事務所	0566-82-3111	1				
豊田加茂建設事務所	0565-35-1311	3		1		
新城設楽建設事務所	0536-23-5111	4		1		
東三河建設事務所	0532-52-1311	3		2		
衣浦港務所	0569-21-2450					3
三河港務所	0532-31-4155				1	1
計		21	0	8	1	4

9 漁船の保有状況

県農業水産局水産課
2025年4月1日現在

地 区 別		事 業 名 (漁 協 名)	電 話	動力船		計	所 在 地
				5トン 以 上	5トン 未 満		
犬 山 市		愛 北	0568(62)4710	0	22	22	犬山市 犬山字西古券522-1地先
弥 富 市		尾 張 蜆 *	0567(67)0575	0	7	7	弥富市 五明2-147
一 宮 市		木 曾 川	0586(87)3222	0	30	30	一宮市 北方町北方字吹埋82
愛 西 市		立 田	0567(24)5952	0	20	20	愛西市 立田町富安75-1
常 滑 市		常 滑	0569(35)2159	6	48	54	常滑市 保示町3-5
		鬼 崎	〃 (42)0241	11	299	310	〃 蒲池町3-97
		小 鈴 谷	〃 (37)0217	2	55	57	〃 小鈴谷字赤松26
		計		19	402	421	
知 多 郡	美 浜 町	野 間	0569(87)0008	4	143	147	知多郡 美浜町 大字奥田字南大西50
		美 浜 町	〃 (82)0123	1	31	32	〃 〃 大字浦戸字森下59
		計		5	174	179	
	南知多町	豊 浜	〃 (65)0026	73	158	231	〃 南知多町 大字豊浜字相筆29
		師 崎	〃 (63)0147	68	99	167	〃 〃 大字師崎字朝日町2
		篠 島	〃 (67)2009	132	239	371	〃 〃 大字篠島字神戸302-1
		日 間 賀 島	〃 (68)2201	91	303	394	〃 〃 大字日間賀島字浜側87
		片 名	〃 (63)0077	15	26	41	〃 〃 大字片名字郷中地先
		大 井	〃 (63)0314	23	60	83	〃 〃 大字大井字北側55
		大井豊丘支所	〃 (65)0370	0	12	12	〃 〃 大字豊丘字東浜34-1
計		402	897	1,299			
碧 南 市		大 浜	0566(41)0248	51	97	148	碧南市 築山町1-70
		油 ケ 渕	〃 (42)5382	0	3	3	〃 油渕町4-4
		計		51	100	151	
西 尾 市		西 三 河	0563(72)8281	25	158	183	西尾市 一色町 一色東塩浜17-2
		西三河栄生支所	〃 (72)8269	2	52	54	〃 〃 治明丑新田北ノ切280
		衣 崎	〃 (72)8570	0	225	225	〃 〃 松木島中切215
		西三河佐久島支所	〃 (79)1231	0	71	71	〃 〃 佐久島掛梨50
		西三河吉良支所	〃 (32)0224	6	33	39	〃 吉良町 宮崎馬道57
		幡 豆	0563(62)2176	8	14	22	〃 鳥羽町 十三新田1-117
		東 幡 豆	〃 (62)2068	6	31	37	〃 東幡豆町 小見行田20-3
計		47	584	631			
蒲 郡 市		蒲郡西浦支所	0533(57)6155	21	19	40	蒲郡市 西浦町前浜6
		蒲郡形原支所	〃 (57)2191	13	11	24	〃 形原町港町156
		三 谷	〃 (68)5131	0	15	15	〃 三谷町港町通58
		蒲郡竹島支所	〃 (69)2727	0	15	15	〃 松原町936-2
		計		34	60	94	
田 原 市		小 中 山	0531(32)0219	0	126	126	田原市 小中山町北郷295
		渥 美	〃 (32)2332	0	450	450	〃 古田町椽木間56-2
		愛 知 外 海	〃 (45)2040	27	101	128	〃 赤羽根町池尻田6
		計		27	677	704	
官 庁 公 船	愛知県農業水産局水産課		052(961)2111	2	1	3	名古屋市中区三の丸3-1-2
	愛知県水産試験場		0533(68)5196	1	5	6	蒲郡市三谷町若宮97
	県立三谷水産高校		0533(69)2265	2	3	5	蒲郡市三谷町水神町通2-1
	計			5	9	14	
合 計				590	2,982	3,572	

注)*は、漁業生産組合

10 タグボートの保有状況

県都市・交通局港湾課

2025年4月1日現在

港 名	船名	管理者	総トン数 (G/t)	馬力 (PS)	備考
衣浦港	きぬうら	衣浦ポートサービス	198	3,600	
	ちた	〃	197	3,600	
	あい丸	〃	197	3,500	
三河港	いぶき丸	総合ポートサービス	198	3,500	豊橋
	くわな丸	〃	198	3,500	〃
	さぬき丸	〃	198	3,500	〃
	あわじ丸	〃	196	3,500	〃
	たか丸	〃	284	3,500	〃
	あわじ丸	〃	196	3,500	〃
	あつみ丸	〃	195	3,500	〃

1 1 港湾

(1) 航路

名古屋港管理組合
2025年4月1日現在

港湾名	名称	位 置	水深 (m)	延長 (m)	幅員 (m)
名古屋港	東 航 路	第1号の地点から第3号の地点までを順次に結んだ線と第4号の地点から第6号の地点までを順次に結んだ線との間の海面 1 金城信号所から185度30分450メートルの地点 2 金城信号所から169度30分1,280メートルの地点 3 伊勢湾灯標から356度1,580メートルの地点 4 金城信号所から224度890メートルの地点 5 金城信号所から207度2,610メートルの地点 6 伊勢湾灯標から342度30分1,990メートルの地点	-15.0 ~-16.0	10,000	580~610
	西 航 路	第1号の地点から第4号の地点までを順次に結んだ線と第5号の地点から第9号の地点までを順次に結んだ線との間の海面 1 金城信号所から214度1,450メートルの地点 2 金城信号所から220度1,860メートルの地点 3 名古屋港高潮防波堤中央堤西灯台から23度1,550メートルの地点 4 名古屋港高潮防波堤中央堤西灯台から223度30分4,270メートルの地点 5 金城信号所から207度2,610メートルの地点 6 金城信号所から215度30分2,240メートルの地点 7 名古屋港高潮防波堤中央堤西灯台から44度30分1,430メートルの地点 8 名古屋港高潮防波堤中央堤西灯台から35度990メートルの地点 9 名古屋港高潮防波堤中央堤西灯台から219度4,250メートルの地点	-12.0 ~-16.0	8,400	350~400
	北 航 路	第1号の地点から第3号の地点までを順次に結んだ線と第4号の地点から第6号の地点までを順次に結んだ線との間の海面 1 金城信号所から24度4,020メートルの地点 2 金城信号所から87度30分580メートルの地点 3 金城信号所から175度30分750メートルの地点 4 金城信号所から26度30分4,060メートルの地点 5 金城信号所から103度870メートルの地点 6 金城信号所から169度30分1,280メートルの地点	-10.0 ~-12.0	5,000	200~400

県都市・交通局港湾課
2025年4月1日現在

港湾名	名称	位 置	水深 (m)	延長 (m)	幅員 (m)
衣 浦 港	中 央 航 路	東西防波堤入口から高浜市地先まで	-11.0 ~-12.0	-11 延長3,815 -12 延長6,500	200 250~300
	武 豊 航 路	武豊町字1号地地先武豊泊地(-4.5m)から中央航路まで	-4.5	1,100	50
	武豊北埠頭航路	武豊町字5号地地先武豊北埠頭泊地(-12.0m)から中央航路まで	-12.0	1,531	300
	西埠頭航路	半田市11号地地先西埠頭泊地(-5.5m)から西埠頭泊地(-10.0m)まで	-5.5	350	100
	半 田 航 路	半田市港町地先半田泊地(-3.5m)から西埠頭泊地(-3.5m)まで	-3.5	400	50
	新 川 航 路	碧南市明石町地先新川泊地(-4.5m)から中央航路まで	-4.5	500	50
	南埠頭航路	半田市港町地先南埠頭泊地(-4.0m)から西埠頭泊地(-5.5m)まで	-4.0	1,270	50
三 河 港	蒲 郡 航 路	蒲郡市浜町地先蒲郡埠頭泊地(-10.0m)から外港に至る	-10.0 ~-11.0	-10.0 延長650 -11.0 延長7,300	250
	浜 町 航 路	蒲郡市浜町地先浜町埠頭泊地(-10.0m)から蒲郡航路に至る	-10.0	1,080	210
	圃 航 路	蒲郡市西浦町北圃地先圃泊地(-4.5m)から外港に至る	-4.5	107	60
	御 津 航 路	豊川市御津町地先御津埠頭泊地(-5.5m)から外港に至る	-5.5	1,560	130
	豊 橋 航 路	豊橋市神野西町地先神野埠頭泊地(-12.0m)から外港に至る	-12.0	9,000	400
	大 崎 航 路	豊橋市大崎町地先豊橋航路から南へ4,300mの地点に至るまで	-10.0	4,300	250
	柳 生 航 路	豊橋市牟呂町地先～豊橋市神野新田町地先二級河川柳生川河川水面	-1.5	3,060	12~30
常 滑 港	田 原 航 路	田原市片浜町地先田原埠頭泊地(-10.0m)から豊橋航路に至る	-10.0	2,730	250
	常滑港航路	常滑市保示町5丁目南防波堤先端よりりんくう航路に至る	-4.5	1,500	70
	りんくう航路	常滑市りんくう町3丁目地先りんくう泊地から南へ1,300mの地点に至るまで	-5.5	1,300	82~140
福 江 港	樽 水 航 路	常滑市塩田町1丁目防波堤先端より港外に至る	-2.5	650	25
	福 江 航 路	福江泊地から港中央部へ	-2.5	800	20~70
	向 山 航 路	向山泊地から福江航路へ	-2.0	200	30
	折 立 航 路	折立泊地から渥美湾へ	-0.5	750	15
吉 田 港	古 田 航 路	古田泊地から港中央部へ	-1.5	30	50~80
	吉田港航路	矢崎川河口から港中央へ	-1.5 -2.0	1,200 420	30 30
	宮 崎 航 路	宮崎泊地から港中央へ	-1.5	550	20
東 幡 豆 港	豊 岡 航 路	豊岡泊地から港中央へ	-2.0	500	30
	中央埠頭航路	中央埠頭西泊地から港外に至る	-5.5	560	81

(2) 岸壁 (水深4.5メートル以上)

名古屋港管理組合

2025年4月1日現在

港湾名	名称	岸壁番号	位置	延長(m)	エプロン幅 (m)	水深 (m)	耐震化済	係船能力		備考
								トン数	隻数	
名古屋港	ガーデンふ頭	2	ガーデンふ頭南側	185	20	10		15,000	1	1. トン数は重量トン 2. ※印は総トン数 3. 水深4.5m未満を除く
		3	ガーデンふ頭南側	290	20	10		※ 50,000	1	
	稲永ふ頭	17・18	稲永ふ頭東側	320	20～25	9		8,000×2	2	
		22～24	稲永ふ頭東側	540	20	10		15,000×3	3	
		25	稲永ふ頭南側	200	20	10		15,000	1	
	潮風ふ頭	27～29	潮風ふ頭北側	405	14.6	5.5～10	○(28・29)	2,000+5,000 +15,000	3	
		31	潮風ふ頭南側	60	14.6～15	4.5		700	1	
		32	潮風ふ頭南側	130	15～20	7.5		5,000	1	
		33	潮風ふ頭南側	185	20	10		15,000	1	
	大手ふ頭	11・12	大手ふ頭南側	260	10	7.5		5,000×2	2	
	大江ふ頭	38	大江ふ頭西側	185	20	10	○	15,000	1	
		39	大江ふ頭西側	213	22.5	9		15,000	1	
	昭和ふ頭	40・41	昭和ふ頭西側	240	7.3	7.3		5,000×2	2	
	船見ふ頭	43～45	船見ふ頭西側	420	15	5.5		700+2,000×4	5	
		46～48	船見ふ頭西側	571	15	5.5		700+2,000×5	6	
	潮見ふ頭	BX	潮見ふ頭東側	200		4.5		700×20	20	
	空見ふ頭	50	空見ふ頭南側	180	20	10		15,000	1	
		51	空見ふ頭南側	120	15	4.5		700×2	2	
		70	空見ふ頭西側	360	12～15	5.5		2,000×4	4	
		95～97	空見ふ頭北側	540	10～15	5.5		2,000×4 700+1,500	4 2	
		V1・V2	空見ふ頭西側	500	20	7.5		※ 10,000×2	2	
	金城ふ頭	52・53	金城ふ頭東側	497	20	12		35,000×2	2	
		54～57	金城ふ頭東側	800	20	10		15,000×4	4	
		58～62	金城ふ頭東側	1,000	20	10		15,000×5	5	
		71	金城ふ頭北側	450	10～15	5.5		2,000×5	5	
		72～75	金城ふ頭西側	520	15	7.5		5,000×4	4	
		76・77	金城ふ頭西側	400	22.5	10.5		15,000×2	2	
		78・79	金城ふ頭西側	400	22.5	10.5		15,000×2	2	
		80・81	金城ふ頭西側	400	20	10～10.5		15,000×2	2	
		82～84	金城ふ頭西側	600	20	10～12		15,000×3	3	
	弥富ふ頭	85	金城ふ頭西側	280	20	12		50,000	1	
		88・89	弥富ふ頭東側	260	20	7.5		5,000×2	2	
	横須賀ふ頭	6・7	弥富ふ頭南側	510	20	12		30,000×2	2	
		86	横須賀ふ頭	420	20	4.5		700×7	7	
	北浜ふ頭	87	北浜ふ頭北側	240	15	4.5		700×4	4	
	飛島ふ頭	90～92	飛島ふ頭東側	620	23	10～12		15,000×2 +35,000	3	
		93・94	飛島ふ頭東側	700	40	15		50,000×2	2	
		98・99	飛島ふ頭西側	370	20	10		15,000×2	2	
		R1	飛島ふ頭東側	350	40	15	○	67,500×1	1	
		R2・R3		550	40	12		35,000×1 25,000×1	2	
		TS1～ TS2	飛島ふ頭南側	750	57	16	○	108,500×2	2	
	鍋田ふ頭	T1 T2	鍋田ふ頭北側	700	50	14	○ (T2)	50,000×2	2	
		T3	鍋田ふ頭北側	285	56	12	○	30,000	1	
	その他	岸壁		5,116				285,400	42	
		棧橋		11,318				2,522,604+※890	109	
		計		16,434					151	
	合計			33,640					277	

港 湾 名	名 称	位 置	延長(m)	エブロン幅 (m)	水深 (m)	耐震化済	係船能力		備考
							トン数	隻数	
衣 浦 港	武豊岸壁	武豊町字1号地	180	21.9	-4.5		700	3	トン数は 重量トン
	武豊北埠頭1号岸壁	武豊町字5号地	185	20.0	-10.0	○	15,000	1	
	武豊北埠頭2号岸壁	武豊町字5号地	240	20.0	-12.0		30,000	1	
	武豊北埠頭3号岸壁	武豊町字5号地	130	20.0	-7.5		5,000	1	
	西1号岸壁	半田市11号地	300	10.0~20.0	-4.0		500	6	
	西2号岸壁	半田市11号地	520	20.0	-7.5		5,000	4	
	西3号岸壁	半田市11号地	185	20.0	-10.0	○	15,000	1	
	西4号岸壁	半田市11号地	185	20.0	-10.0		15,000	1	
	西5号岸壁	半田市11号地	240	19.0	-12.0		30,000	1	
	西6号岸壁	半田市11号地	240	19.0	-12.0		30,000	1	
	南埠頭岸壁	半田市新浜町	535	10.0	-4.0		500	10	
	曳船用岸壁	半田市港町4丁目	170	10.0	-4.0		500	3	
	亀崎1号岸壁	半田市潮干町	370	20.0	-10.0		15,000	2	
	亀崎2号岸壁	半田市潮干町	185	20.0	-10.0		15,000	1	
	亀崎3号岸壁	半田市潮干町	190	20.0	-11.0		15,000	1	
	東1号岸壁	碧南市港本町1番	630	8.0	-5.5		2,000	7	
	東2号岸壁	碧南市港本町	130	20.0	-7.5		5,000	1	
	東3号岸壁	碧南市港本町	185	20.0	-10.0		15,000	1	
	東4号岸壁	碧南市港本町	240	20.0	-12.0	○	30,000	1	
	新川1号岸壁	碧南市明石町	100	6.7	-4.5		700	2	
	新川2号岸壁	碧南市明石町	150	10.0	-4.0		500	3	
	高浜1号岸壁	高浜市碧海町1丁目	180	15.0	-4.5		700	3	
	高浜2号岸壁	高浜市碧海町1丁目	130	20.0	-7.5		5,000	1	
	計		5,600				251,100	56	
三 河 港	竹島埠頭1号岸壁	蒲郡市港町竹島埠頭	96	9.0	-6.0		3,000	1	
	竹島埠頭2号・3号岸壁	蒲郡市港町竹島埠頭	265	9.0	-7.5		5,000	2	
	蒲郡埠頭1号岸壁	蒲郡市浜町蒲郡埠頭	600	7.5	-4.5		700	10	
	蒲郡埠頭2号岸壁	蒲郡市浜町蒲郡埠頭	180	15.0	-5.5		2,000	2	
	蒲郡埠頭3号岸壁	蒲郡市浜町蒲郡埠頭	90	14.2	-5.5		2,000	1	
	蒲郡埠頭4号岸壁	蒲郡市浜町蒲郡埠頭	185	18.6	-10.0		15,000	1	
	蒲郡埠頭5号岸壁	蒲郡市浜町蒲郡埠頭	390	20.0	-7.5		5,000	3	
	蒲郡埠頭6号岸壁	蒲郡市浜町蒲郡埠頭	90	15.0	-5.5		2,000	1	
	蒲郡埠頭7号岸壁	蒲郡市浜町蒲郡埠頭	90	15.0	-5.5		2,000	1	
	蒲郡埠頭8号岸壁	蒲郡市浜町蒲郡埠頭	390	20.0	-7.5		5,000	3	
	蒲郡埠頭9号岸壁	蒲郡市浜町蒲郡埠頭	185	20.0	-10.0	○	15,000	1	
	蒲郡埠頭10号岸壁	蒲郡市浜町蒲郡埠頭	250	10.0	-4.0		500	5	
	蒲郡埠頭11号岸壁	蒲郡市浜町蒲郡埠頭	250.4	20.0	-11.0		18,000	1	
	浜町埠頭1号岸壁	蒲郡市浜町浜町埠頭	185	40.0	-10.0		15,000	1	
	浜町埠頭2号岸壁	蒲郡市浜町浜町埠頭	130	40.0	-7.5		5,000	1	
	御津埠頭1号岸壁	豊川市御津町御津埠頭	200	15.0	-5.5		2,000	2	
	神野埠頭1号岸壁	豊橋市神野ふ頭町神野埠頭	360	14.8	-4.5		700	6	
	神野埠頭2号岸壁	豊橋市神野ふ頭町神野埠頭	270	14.8	-5.5		2,000	3	
	神野埠頭3号岸壁	豊橋市神野ふ頭町神野埠頭	910	20.0	-7.5		5,000	7	
	神野埠頭4号岸壁	豊橋市神野ふ頭町神野埠頭	740	20.0	-10.0		15,000	4	
	神野埠頭5号岸壁	豊橋市神野ふ頭町神野埠頭	150	10.0	-4.0		500	3	
	神野埠頭6号岸壁	豊橋市神野ふ頭町神野埠頭	150	10.0	-4.0		500	3	
	神野埠頭7号岸壁	豊橋市神野西町1丁目2番地神野西埠頭	970	20.0	-11.0~-12.0		10,000~30,000	4	
	神野埠頭8号岸壁	豊橋市神野西町1丁目10番地先神野西埠頭	240	20.0	-12.0		30,000	1	
	船渡埠頭1号岸壁	豊橋市船渡町船渡埠頭	500	10.0	-4.0		500	10	
	船渡埠頭2号岸壁	豊橋市船渡町船渡埠頭	450	15.0	-5.5		2,000	5	
	船渡埠頭3号岸壁	豊橋市船渡町船渡埠頭	360	15.0	-4.5	○	2,000	6	
	園1号岸壁	蒲郡市西浦町北園	60	15.0	-4.5		700	1	
	田原埠頭1号岸壁	田原市緑が浜田原埠頭	120	15.0	-4.5		700	2	
	田原埠頭2号岸壁	田原市緑が浜田原埠頭	400	14.0	-5.5	○(1隻分)	2,000	4	
	計		8,556				158,800	95	
常 滑 港	市場岸壁	常滑市市場町1丁目	180	8.0	-4.5		500	3	
	鯉江新開岸壁	常滑市新開町5丁目	300	10.0	-4.5		700	5	
	りんくう岸壁	常滑市りんくう町3丁目	200	15.0	-5.5		2,000	2	
	セントレア岸壁	常滑市セントレア4丁目地先	100	15.0	-5.5		2,000	1	
	計		780				5,200	11	
河 和 港	河和岸壁	美浜町大字河和字北屋敷河和埠頭	115	10.0	-4.0		500	2	
	計		115				500	2	
師 崎 港	明神山岸壁	南知多町大字師崎字明神山	50	10.0	-4.0		500	1	
	計		50				500	1	
伊 良 湖 港	魚市場前岸壁	田原市伊良湖町渥美魚市場前	80	15.0	-4.0				
	魚揚岸壁	田原市伊良湖町渥美魚市場前	50	11.3	-4.0				
	フェリーボート発着岸壁	田原市伊良湖町宮下地先	14.7	18.5	-4.0				
	計		145						
東 幡 豆 港	中央埠頭正面岸壁	西尾市幡豆町烏帽子ヶ丘	100	15.0	-5.5		2,000	1	
	中央埠頭西1号岸壁	西尾市幡豆町烏帽子ヶ丘	140	10.0~15.0	-4.0~-5.5		500	3	
	中央埠頭西2号岸壁	西尾市幡豆町烏帽子ヶ丘	100	15.0	-5.5		2,000	1	
	中央埠頭東岸壁	西尾市幡豆町烏帽子ヶ丘	70	15.0	-4.5		1,000	1	
	休憩埠頭岸壁	西尾市幡豆町琵琶浦	180	10.0	-4.5		700	3	
	計		590				6,200	9	

1 2 名古屋港、衣浦港、三河港及び伊良湖港の避難可能船舶数

名古屋港管理組合・県都市・交通局港湾課

2025 年 4 月 1 日現在

名古屋港（隻）	衣浦港（隻）	三河港（隻）	伊良湖港（隻）
1,000 総トン以上 23	小型船 87	小型船 202	小型船 74
1,000 総トン未満 24			

※1 名古屋港台風・地震津波対策委員会規則の残留バースへの着岸可能隻数（泊地、小型船だまりへ避難する船舶は除く。）

※2 衣浦港、三河港については、既存小型船だまりの隻数を計上した。

13 港湾BCP（衣浦港・三河港）・漁港BCP（豊浜漁港・師崎漁港・篠島漁港・一色漁港）

【港湾BCP】

港湾名称	衣浦港	三河港
計画名称	衣浦港BCP（事業継続計画） 【港湾物流編】 【避難対策編】	三河港BCP（事業継続計画） 【港湾物流編】 【避難対策編】
策定年月	平成27年3月	
策定主体	衣浦港・三河港港湾BCP検討会議（※） 衣浦港港湾BCP作業部会	衣浦港・三河港港湾BCP検討会議（※） 三河港港湾BCP作業部会
策定目的	①災害発生直後でも一定の港湾機能を維持する。 ②港湾全体の物流機能の早期回復を図る。 ③津波および高潮に対して堤外地から確実な避難を図る。	
復旧目標	目標復旧期間発災後 2ヶ月以内 目標物流回復率 80%以上 ※被災規模により異なる	
構成	【港湾物流編】 ① 総則編 ② 事前対策編 ③ 災害時対応 共通編 ④ 災害時対応 地震・津波編 ⑤ 災害時対応 高潮編 ⑥ 資料編 ⑦ 検討概要説明資料 【避難対策編】 ① 検討概要説明資料 ② 本編 ③ パンフレット	
掲載URL	衣浦港務所のホームページ https://www.pref.aichi.jp/soshiki/kinuura-komu/	三河港務所のホームページ https://www.pref.aichi.jp/soshiki/mikawa-komu/

※ 衣浦港・三河港港湾BCP検討会議

平成25年11月に、今後予想される巨大地震や巨大台風に対する発災前の事前対策、発災後の避難及び港湾物流機能の早期回復に向けた対応について、港湾関係者が幅広く連携し、総合的かつ広域的に取り組むべき事項をまとめることを目的に設置。（事務局：愛知県）

同検討会議には、実務的な検討作業を行うため、衣浦港港湾BCP作業部会、三河港港湾BCP作業部会が設けられた。

衣浦港BCP (事業継続計画)

～災害に強い港を目指して～

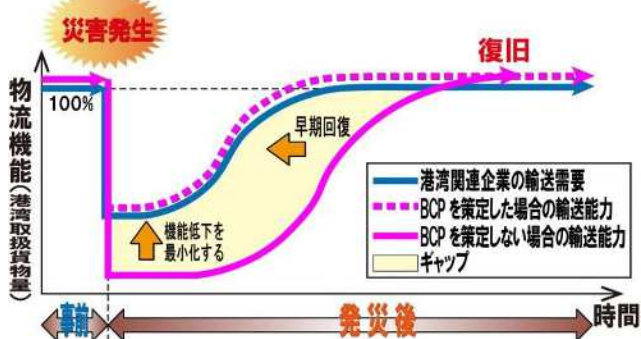


東日本大震災の教訓を踏まえ、大規模災害時における港湾物流の「機能継続」と「早期復旧」のため、港湾関係者が協働して「**衣浦港BCP**」を策定しました。

* 2013～2014年度「衣浦港・三河港港湾BCP検討会議(衣浦港港湾BCP作業部会)」において策定

港湾BCPの概念

大規模災害発生直後でも一定の港湾機能を維持するとともに、
港湾全体の物流機能の早期回復を図る。



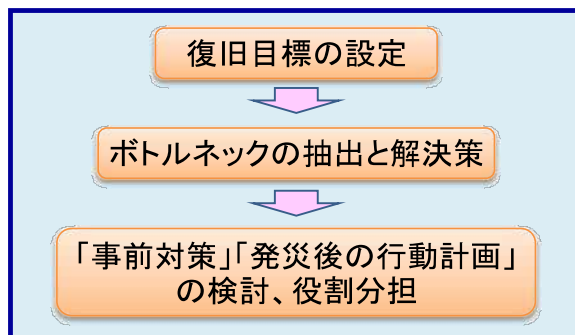
・東日本大震災では、港湾機能の停止により、地域及び我が国全体の産業活動や経済活動に多大な影響を及ぼした。

・港湾BCPを進めるためには、大規模災害時の港湾労働者の安全確保が重要である。

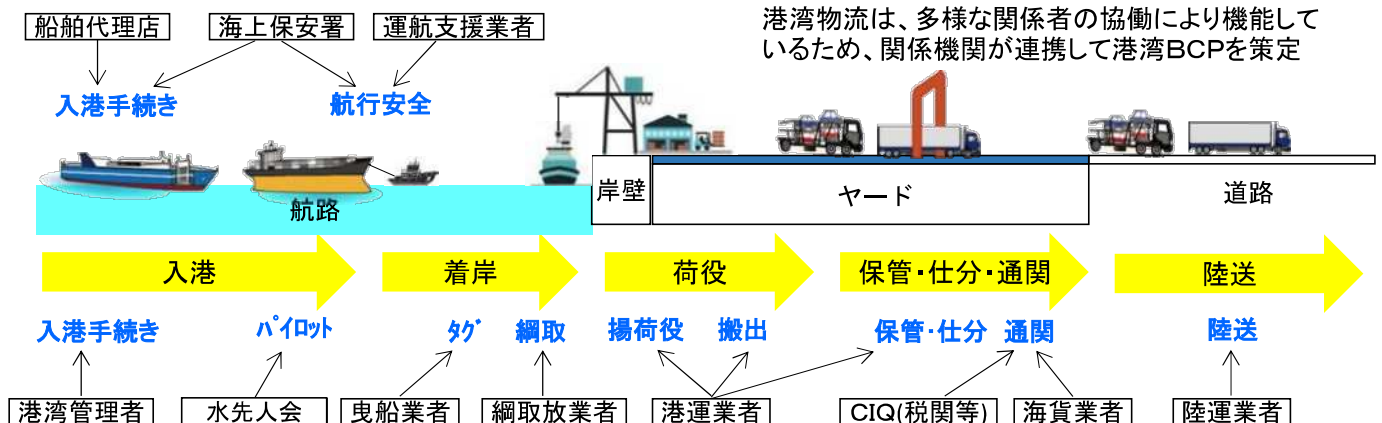
衣浦港BCP 基本方針

- 災害(地震・津波、高潮)に強い港湾を構築する。
- 関係機関のBCPに反映できるものを目指す。
- 堤外地からの確実な避難を図るための避難対策を検討する。

衣浦港BCPの策定



港湾物流は、多様な関係者の協働により機能しているため、関係機関が連携して港湾BCPを策定

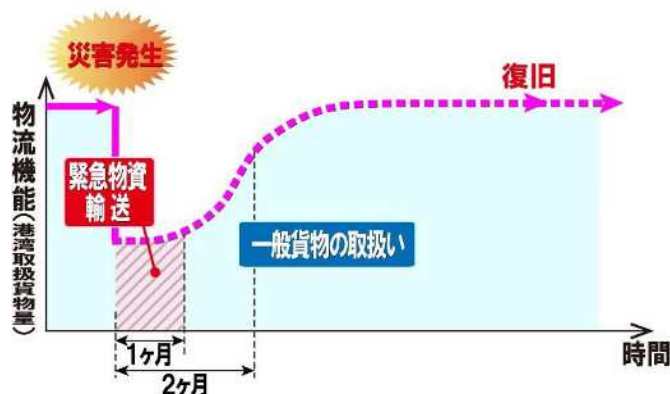


【港湾物流の流れと関係者】

復旧目標の設定

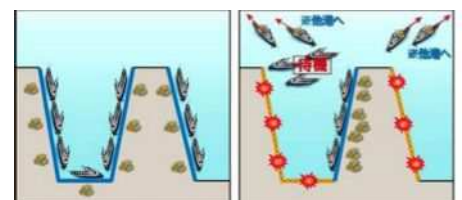
目標復旧期間	発災後 2ヶ月以内
目標物流回復率	80%以上 ※被災規模により異なる

- ※1 荷主のニーズ、復旧資機材の調達性などを勘案して、復旧目標の短縮を目指す。
 ※2 施設の耐震化や利用水準の高度化により、物流回復率100%を目指す。



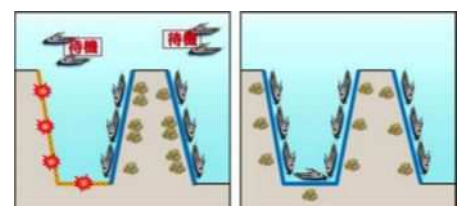
発災から1ヶ月間は、耐震強化岸壁において緊急物資輸送を優先的に扱う。
 一般貨物については、被害が小さい岸壁を**速やかに応急復旧**し、使用可能な岸壁での**貨物集約**を行うことにより、**物流機能の早期回復**を目指す。

発災時における貨物集約案



(1) 通常時

(2) 被災後
・利用可能な施設で一部の貨物の荷役を再開



(3) 被災後(概ね2ヶ月)

・施設の回復によりバース調整の下で自港で目標貨物量の荷役を再開

(2) 被災後(概ね2年)
・引き続き施設の復旧を行い、通常時の利用状況に戻す

< 物流機能回復までの流れ >

* 耐震強化岸壁については、発災から約1ヶ月間は、緊急物資を優先的に扱うものとする。

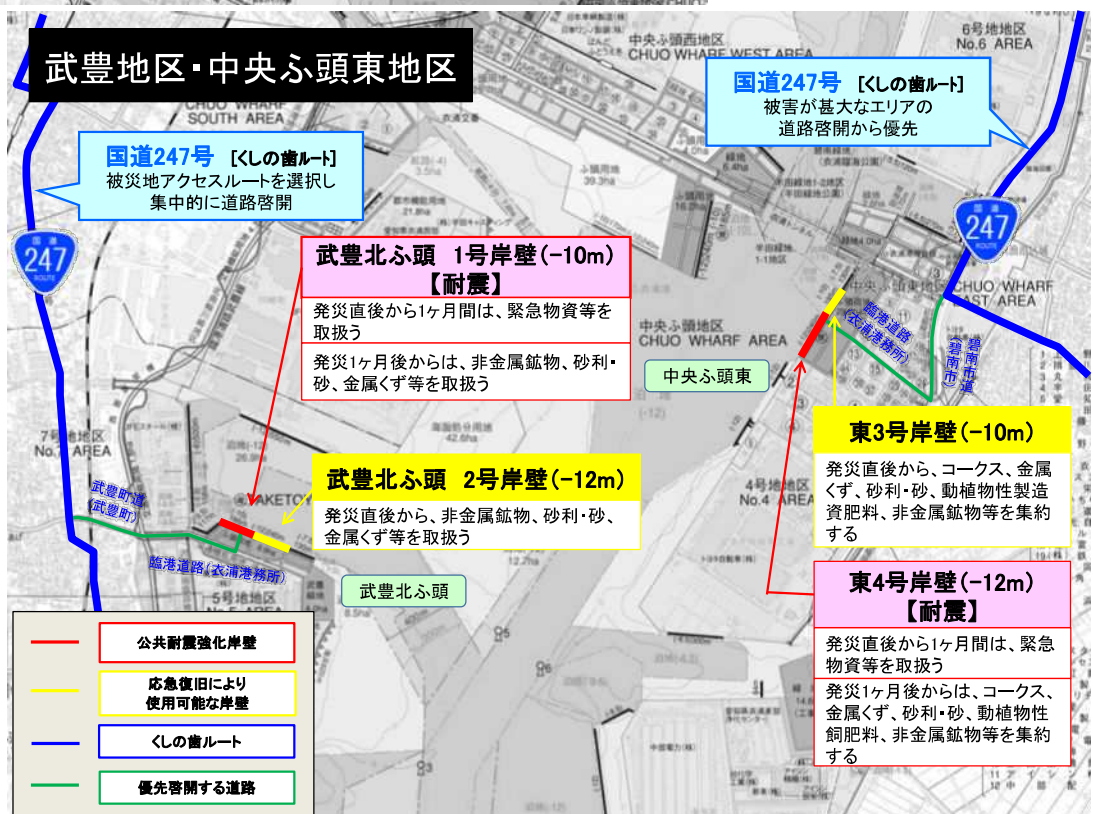
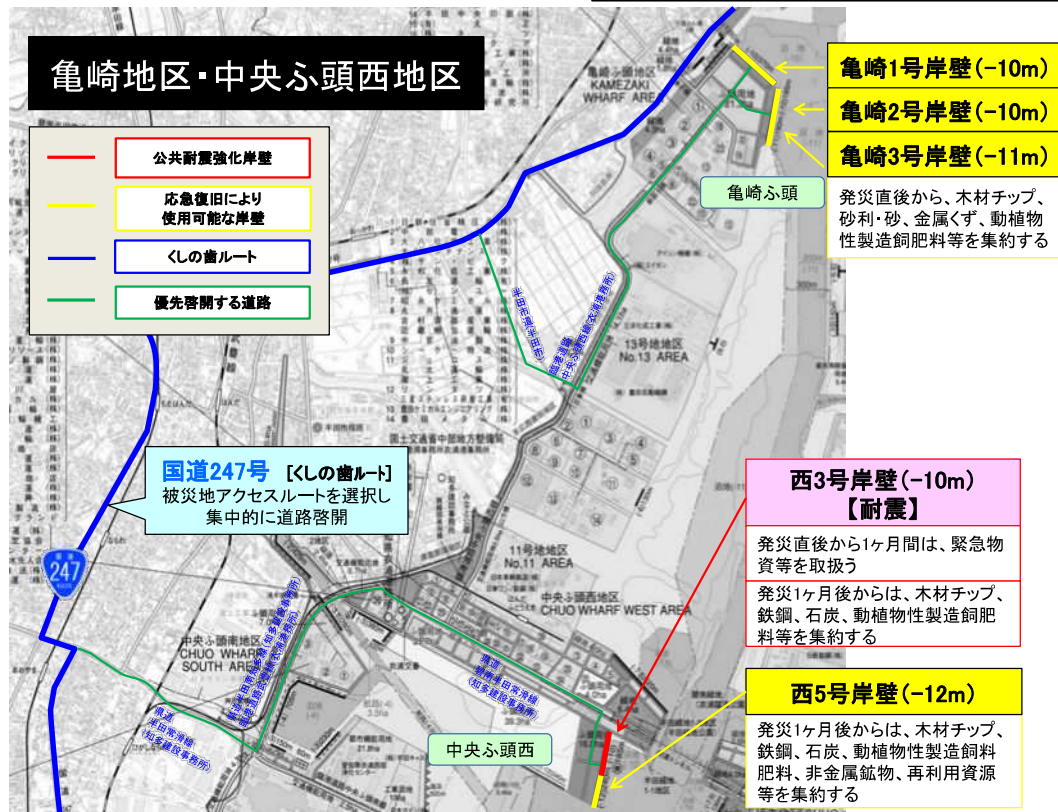
優先復旧順位

【岸壁の復旧優先順位】

- ①耐震強化岸壁
- ②応急復旧により使用可能な岸壁

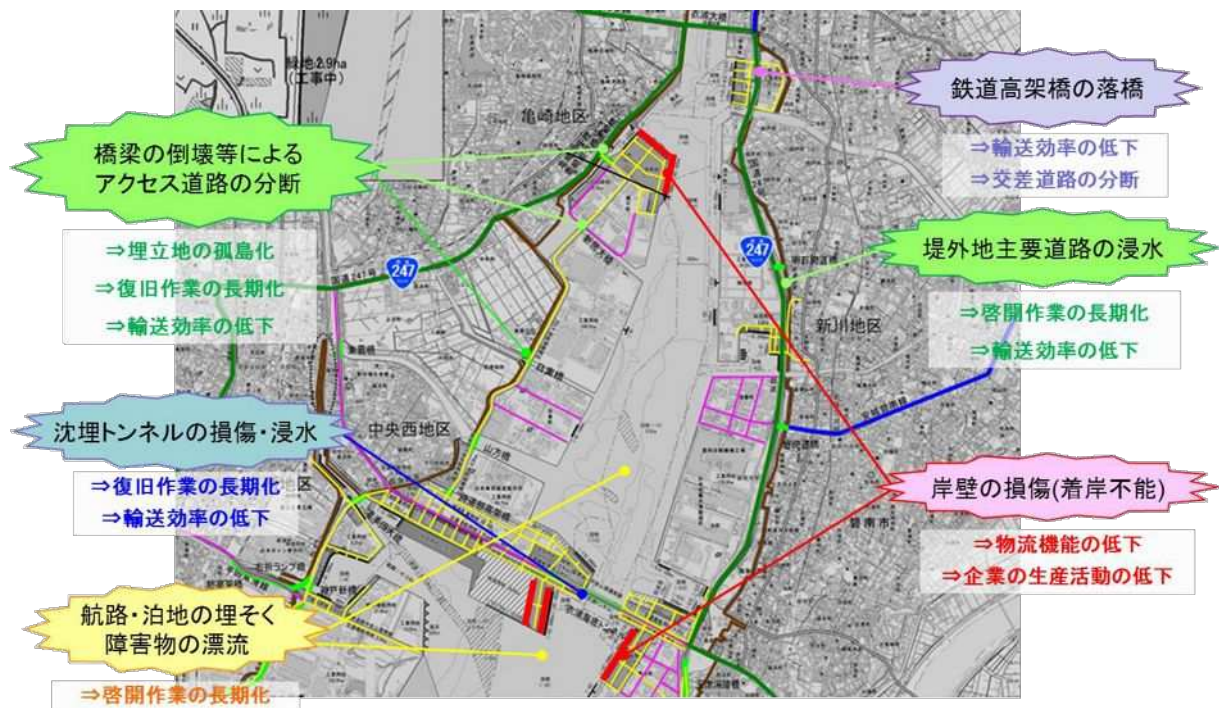
【道路の復旧優先順位】

「優先応急復旧岸壁」と「くしの齒ルート」を接続する道路を最優先に
 啓開・復旧

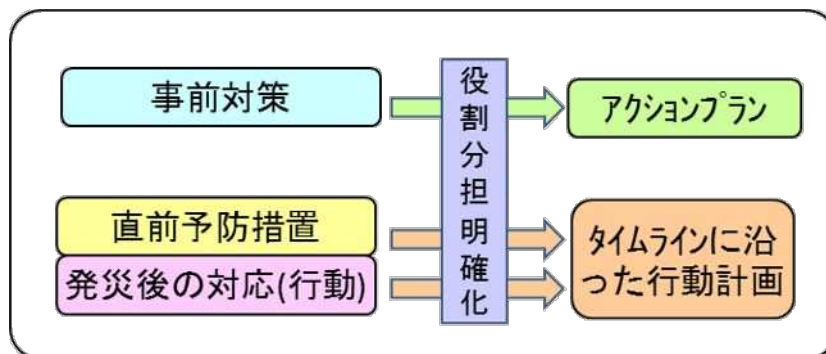


ボトルネックの抽出

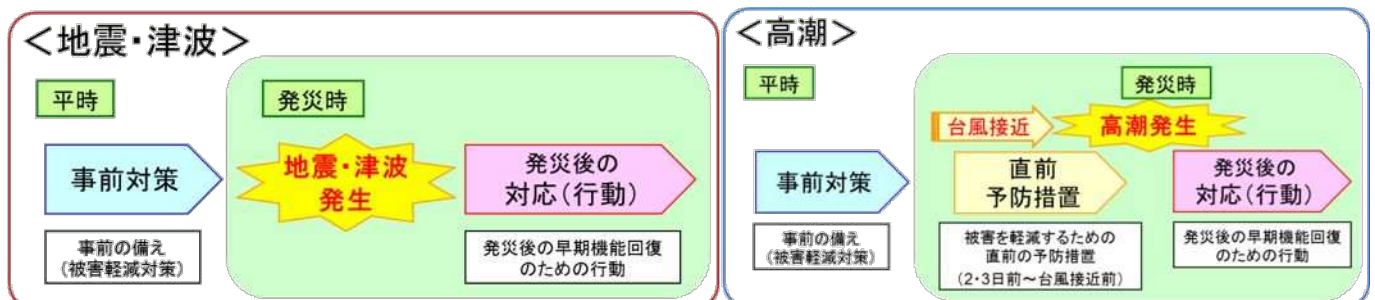
港湾施設の被害想定結果や衣浦港の特性を踏まえ、ボトルネックを抽出し、解決策を検討



「事前対策」「発災後の行動計画」の検討

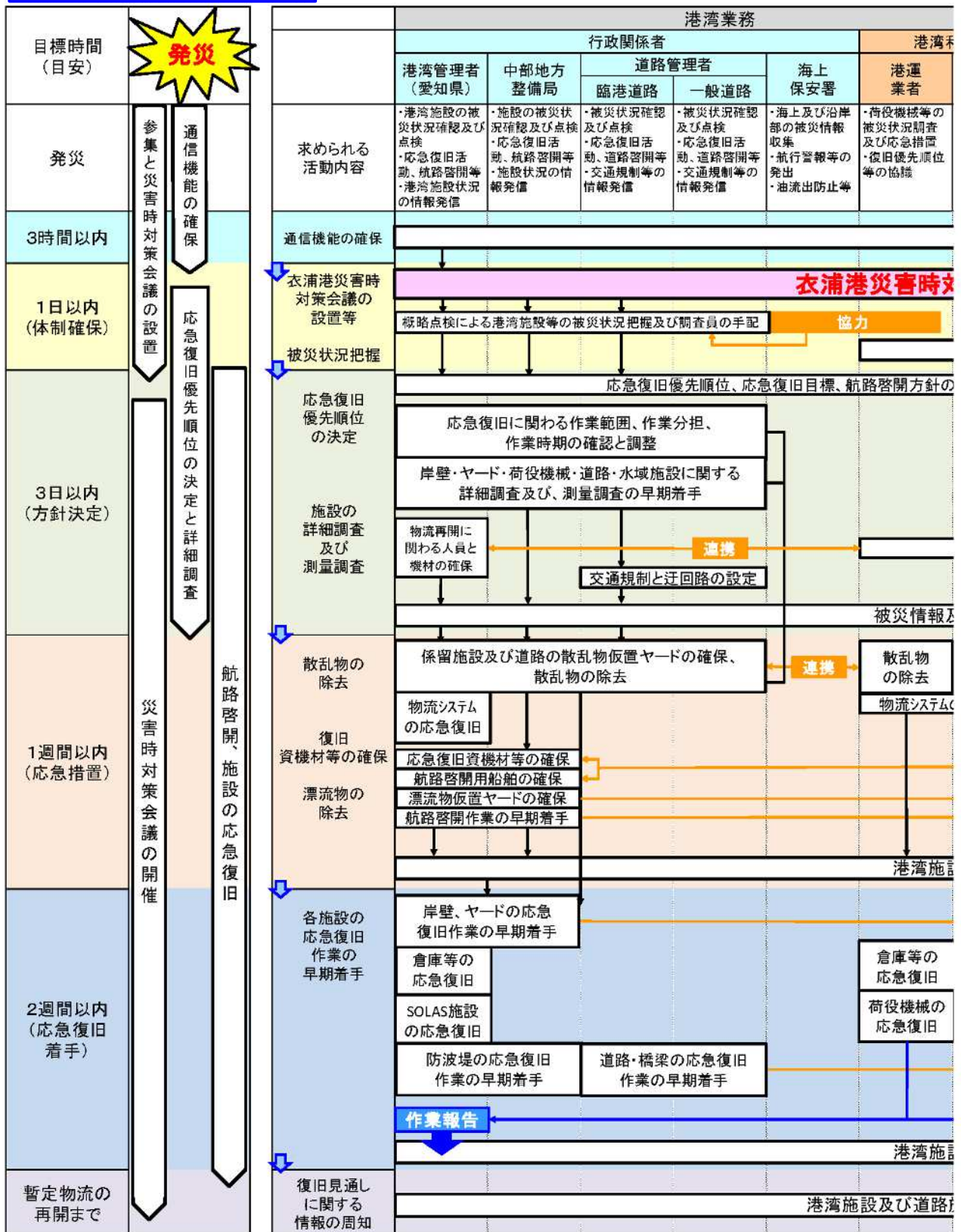


- ・「事前対策」「直前予防措置」「発災後の対応(行動)」について、関係機関の役割分担を明確化
- ・「事前対策」については、アクションプランを作成
- ・「直前予防措置」「発災後の対応(行動)」については、タイムラインに沿った行動計画を作成

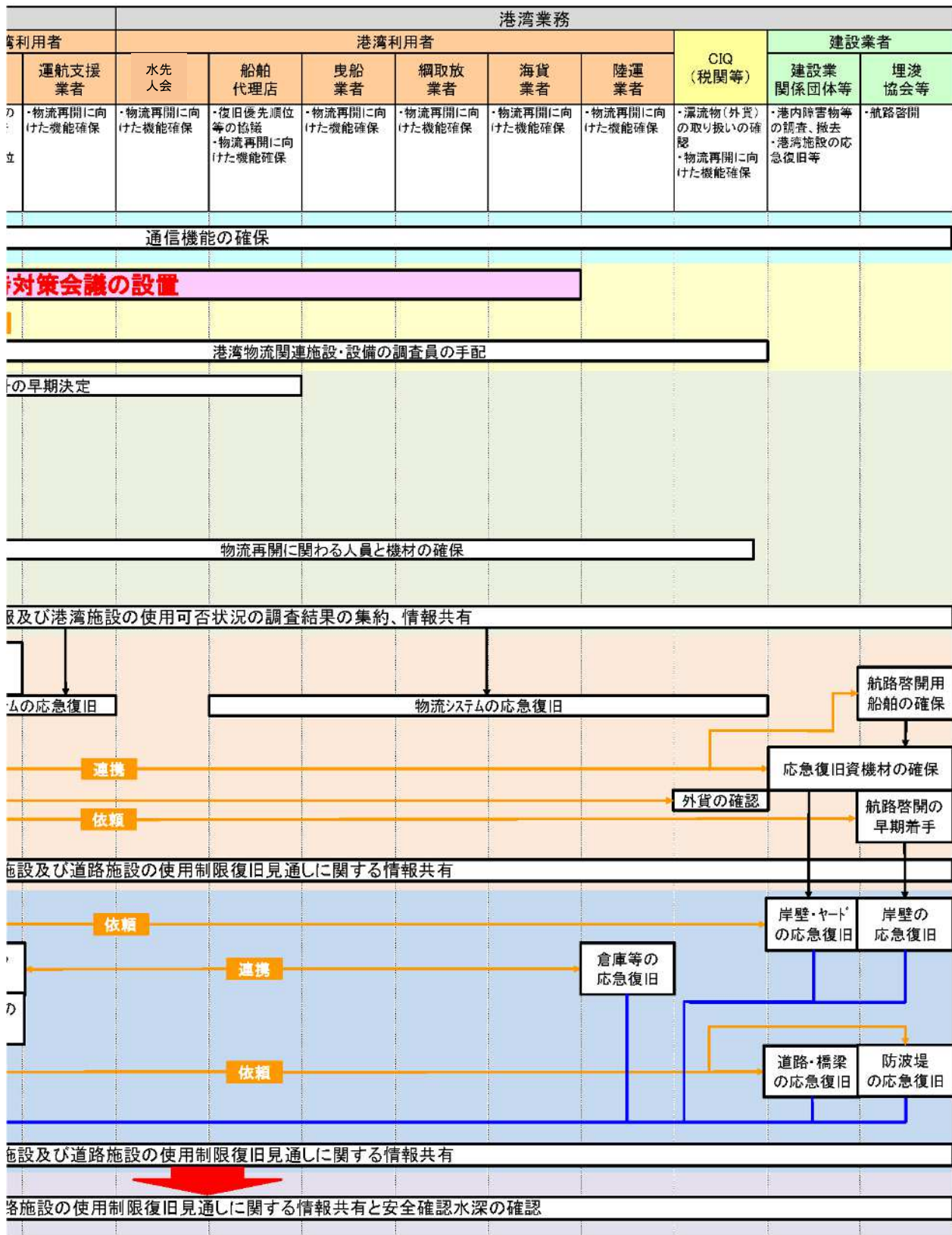


行動計画の例

発災後の対応(行動)のタイムライン【地震津波】

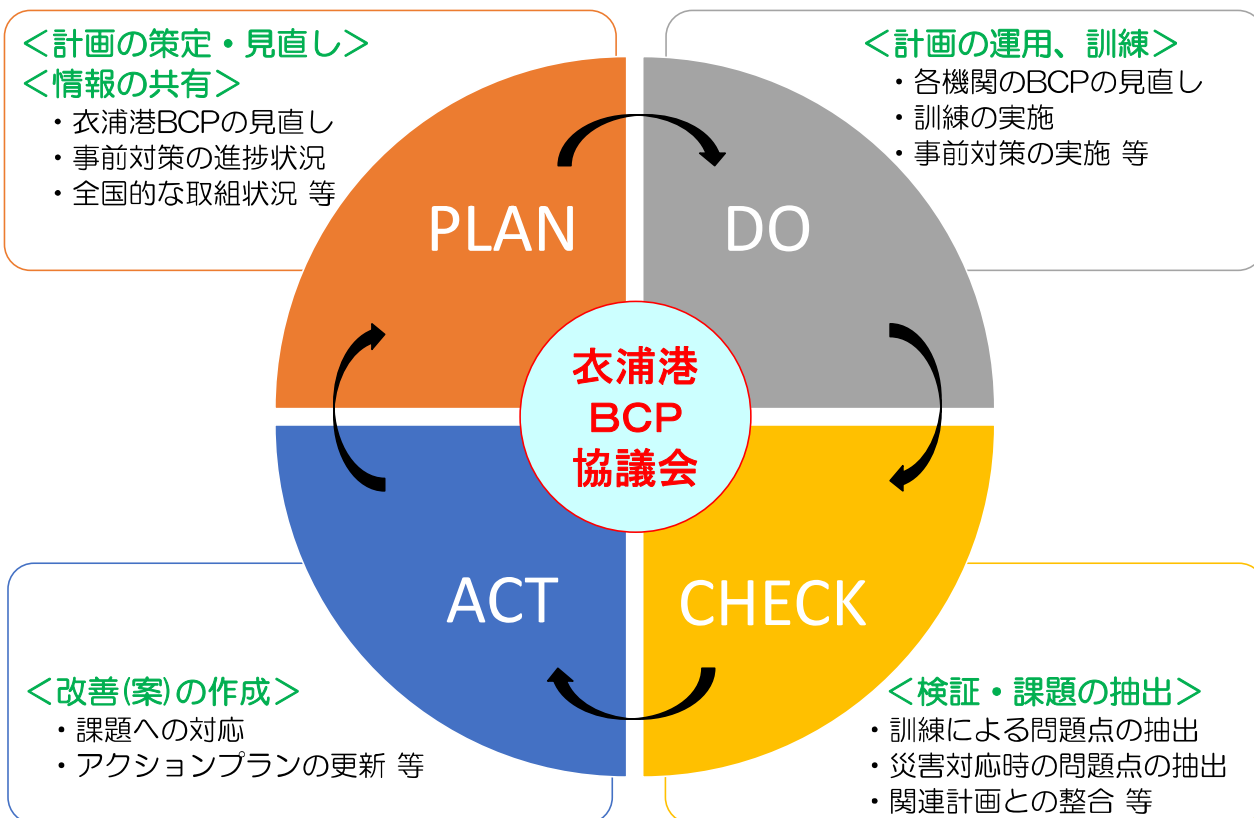


※ 発災後の行動をタイムラインに沿って整理



衣浦港BCPの推進・見直し（PDCA）

衣浦港BCP協議会※）において、BCPの内容や事前対策の実施状況等に関する定期的な点検を行い、BCPの推進・見直しを行っていく。（PDCA）



※ 「衣浦港BCP」の推進・見直しを行っていくため、港湾関係機関を構成員とする「衣浦港BCP協議会」を組織する。

また、大規模災害時には、「衣浦港災害時対策会議」を速やかに立ち上げ、港湾物流機能の早期回復を図る。



机上訓練の様子

■ 衣浦港BCP 【港湾物流編】

<http://www.pref.aichi.jp/kensetsu-somu/kinuura-komu/>



愛知県衣浦港務所

〒475-0831 愛知県半田市十一号地1-1
電話(0569)21-2451 FAX(0569)21-2459

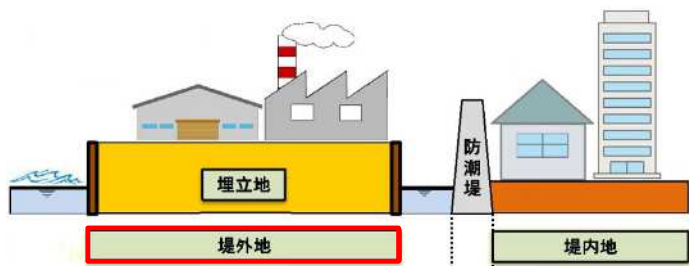
衣浦港 ~Port of Kinuura~

地震・津波からの避難 高潮からの回避

衣浦港臨海部(堤外地)には多くの企業が立地し、たくさんの方々が働いています。今後襲来する恐れがある最大クラスの「地震・津波」や「高潮」に備えて、堤外地からの避難や回避などの対策を検討しておくことが重要です。

<堤外地の特徴>

- ・臨海部埋立地(堤外地)では、**活発な産業活動**が行われています。
- ・沿岸部の最前線(防潮堤の外)にあり、**津波や高潮が来襲する危険性があるため、災害に対する備えが必要です。**



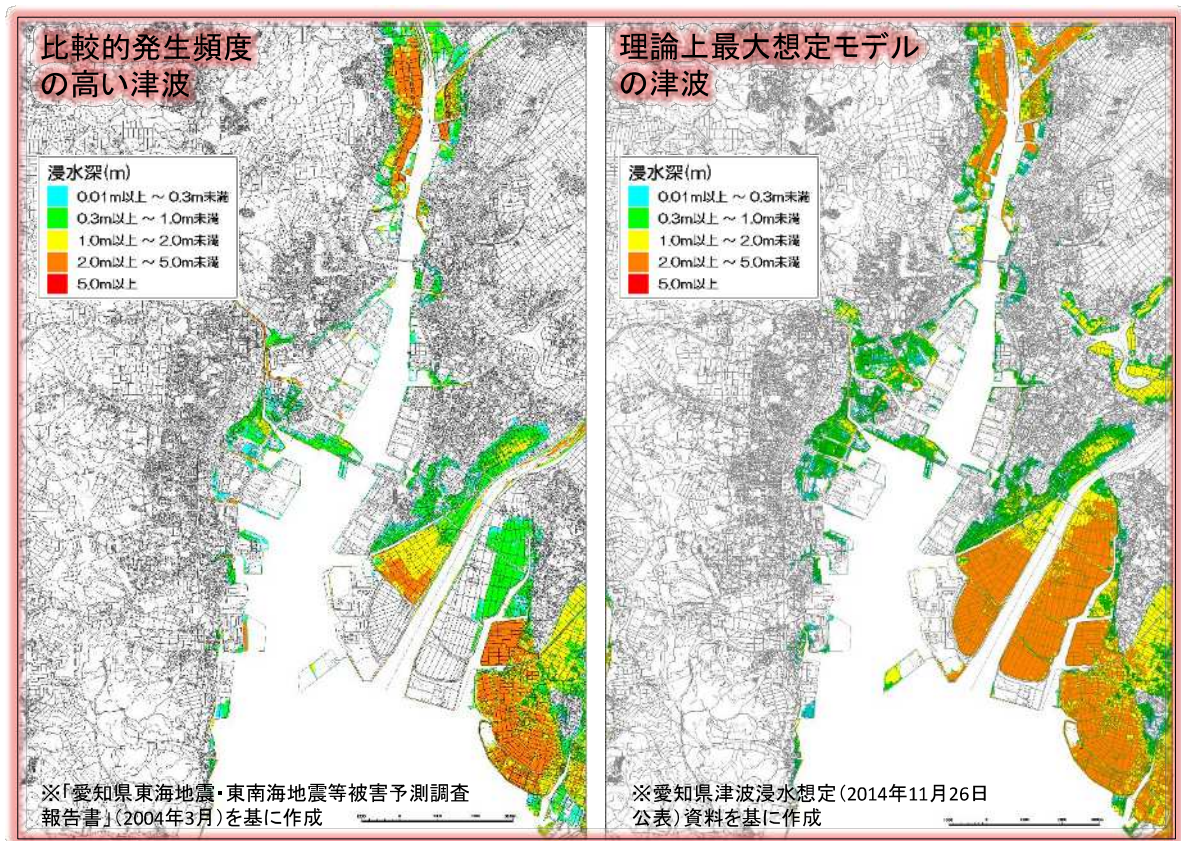
過去の地震・津波



過去の高潮



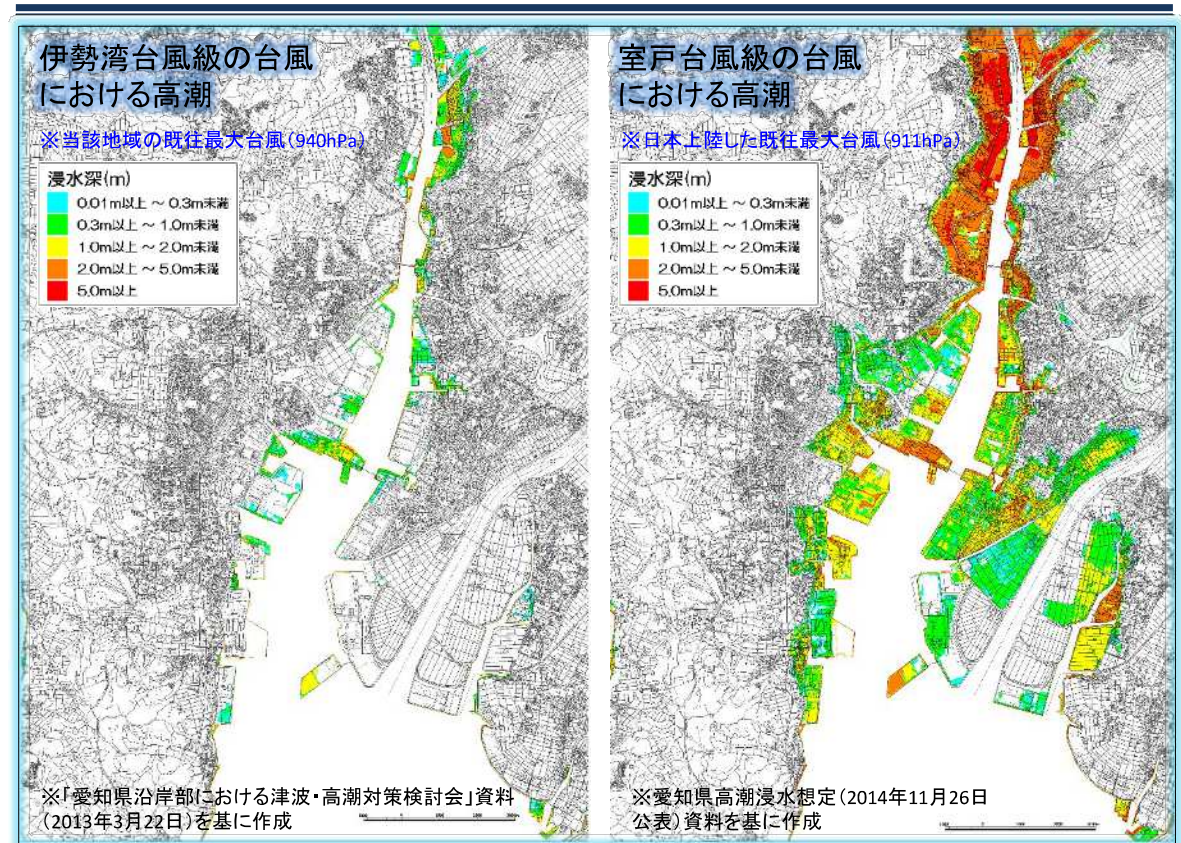
浸水リスクを知っておこう！ 津波浸水想定図



※「愛知県津波浸水想定」(<http://www.pref.aichi.jp/0000077984.html>)

※基図は国土地理院の基盤地図情報を使用。

高潮浸水想定図



※「愛知県高潮浸水想定」(<http://www.pref.aichi.jp/0000077972.html>)

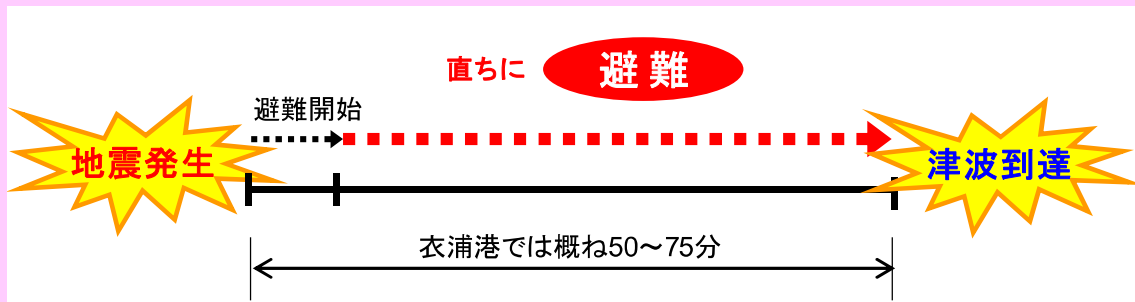
※基図は国土地理院の基盤地図情報を使用。

命を守るためには！

津波

地震・津波はいつ来るかわかりません！！

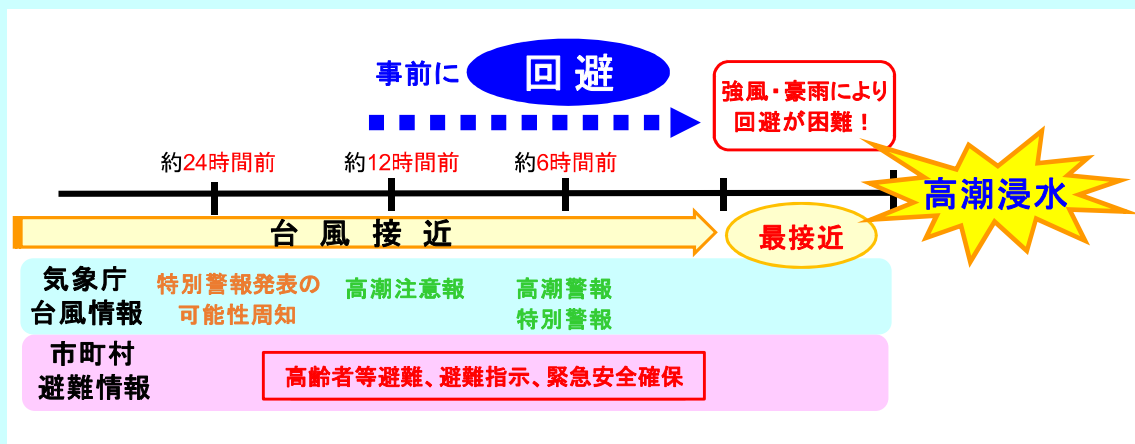
直ちに「避難」



高潮

台風・高潮は事前に予測できます！！

事前に「回避」



日頃から「備える」

- ①会社の標高や浸水リスクを知っておきましょう！
- ②避難場所・手段・経路を決めておきましょう！
- ③情報収集手段を確認しておきましょう！



大きな地震が起きたら・・・

「逃げる」

- ①まず、地震から身を守りましょう！
- ②揺れが収まったら、直ちに避難しましょう！

巨大台風が近づいてきたら・・・

「避ける」

- ①最新の「気象情報」、正確な「避難情報」を入手しましょう！
- ②台風接近前に、回避しましょう！

自ら備えよう！ 地域で備えよう！

企業防災力 UP！



■ 地域特性に応じた避難計画の策定

各企業で、地域の特性に応じた避難場所・手段・経路などの避難対策を検討し、避難計画を策定してみましょう

⇒「標高図」「津波避難対策検討図」の活用

■ 避難訓練の実施・参加

避難・回避をより確実なものにするために、日頃から地域の避難訓練等に参加し、情報伝達や避難方法、避難場所を確認、検証してみましょう

地域防災力 UP！

■ 地域ごとの連携体制づくり

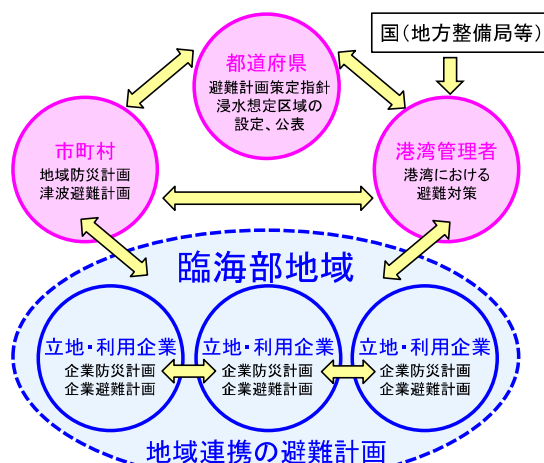
港湾管理者、都道府県、市町、臨海部地域の立地・利用企業間で情報共有を図り、避難・回避対策を議論できる体制づくりを目指しましょう

■ 危険箇所の確認や防災マップ作成

地域内の危険箇所や被害の拡大につながる箇所等を点検し、地域ごとに防災マップを作成してみましょう

■ 地域での合同避難訓練の実施

地域の各企業が合同で防災訓練を行い、地域全体で防災を考えてみましょう



■ 防災情報

インターネット



災害時の防災情報

気象情報(気象庁) <http://www.jma.go.jp/>

愛知県災害情報 <http://www.saigai.pref.aichi.jp/>

備えるための情報

衣浦港BCP【避難対策編】

<http://www.pref.aichi.jp/kensetsu-somu/kinuura-komu/>



愛知県衣浦港務所 保安・管理・防災グループ

〒475-0831 愛知県半田市十一号地1-1

電話(0569)21-2450 FAX(0569)21-2459

三河港BCP（事業継続計画）

～災害に強い港を目指して～

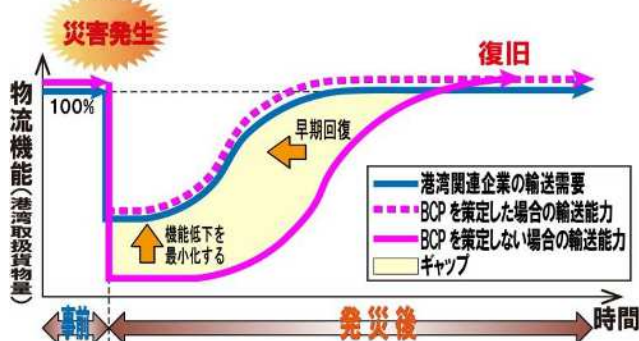


東日本大震災の教訓を踏まえ、大規模災害時における港湾物流の「機能継続」と「早期復旧」のため、港湾関係者が協働して「三河港BCP」を策定しました。

* 平成25～26年度「衣浦港・三河港港湾BCP検討会議（三河港港湾BCP作業部会）」において策定

港湾BCPの概念

大規模災害発生直後でも一定の港湾機能を維持するとともに、
港湾全体の物流機能の早期回復を図る。



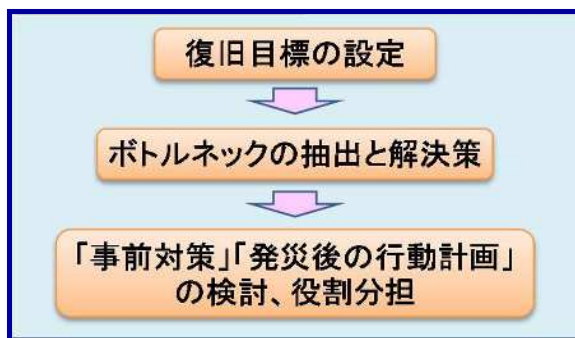
・東日本大震災では、港湾機能の停止により、地域及び我が国全体の産業活動や経済活動に多大な影響を及ぼした。

・港湾BCPを進めるためには、大規模災害時の港湾労働者の安全確保が重要である。

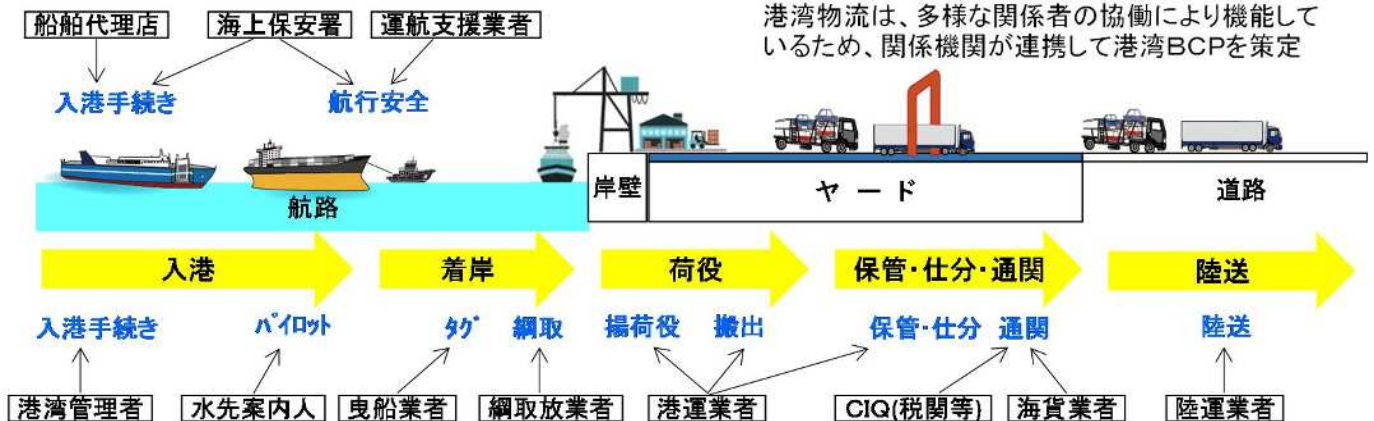
三河港BCP基本方針

- 災害(地震・津波、高潮)に強い港湾を構築する。
- 関係機関のBCPに反映できるものを目指す。
- 堤外地からの確実な避難を図るための避難対策を検討する。

三河港BCPの策定



港湾物流は、多様な関係者の協働により機能しているため、関係機関が連携して港湾BCPを策定



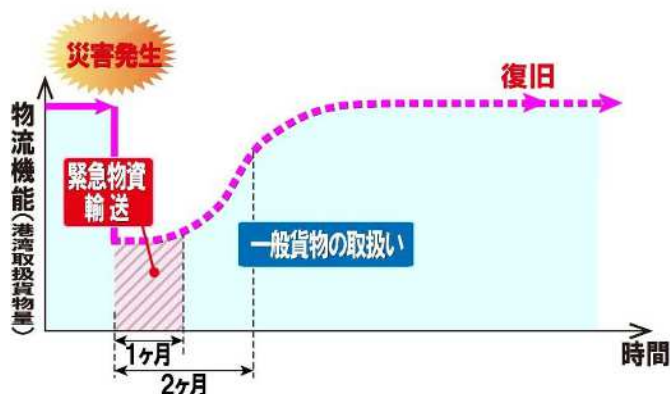
【港湾物流の流れと関係者】

応急復旧目標の設定

目標復旧期間	発災後 2ヶ月以内
目標物流回復率	80%以上 ※被災規模により異なる

※1 荷主のニーズ、復旧資機材の調達性などを勘案して、復旧目標の短縮を目指す。

※2 施設の耐震化や利用水準の高度化により、物流回復率100%を目指す。



発災から1ヶ月間は、耐震強化岸壁において緊急物資輸送を優先的に扱う。

一般貨物については、被害が小さい岸壁を**速やかに**応急復旧し、使用可能な岸壁での**貨物集約**を行うことにより、**物流機能の早期回復**を目指す。

発災時における貨物集約案



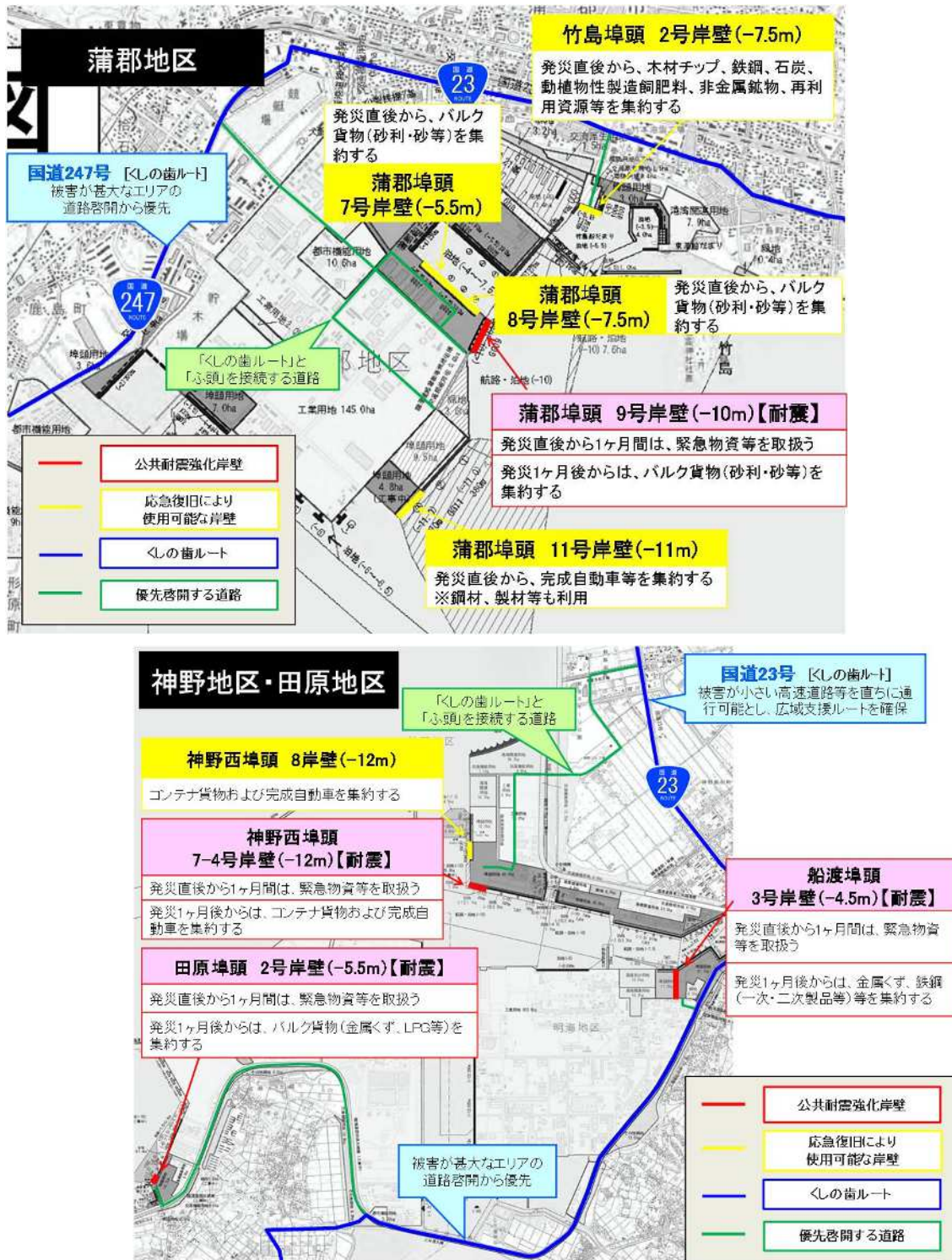
優先復旧順位

【岸壁の復旧優先順位】

- ①耐震強化岸壁
- ②応急復旧により使用可能な岸壁

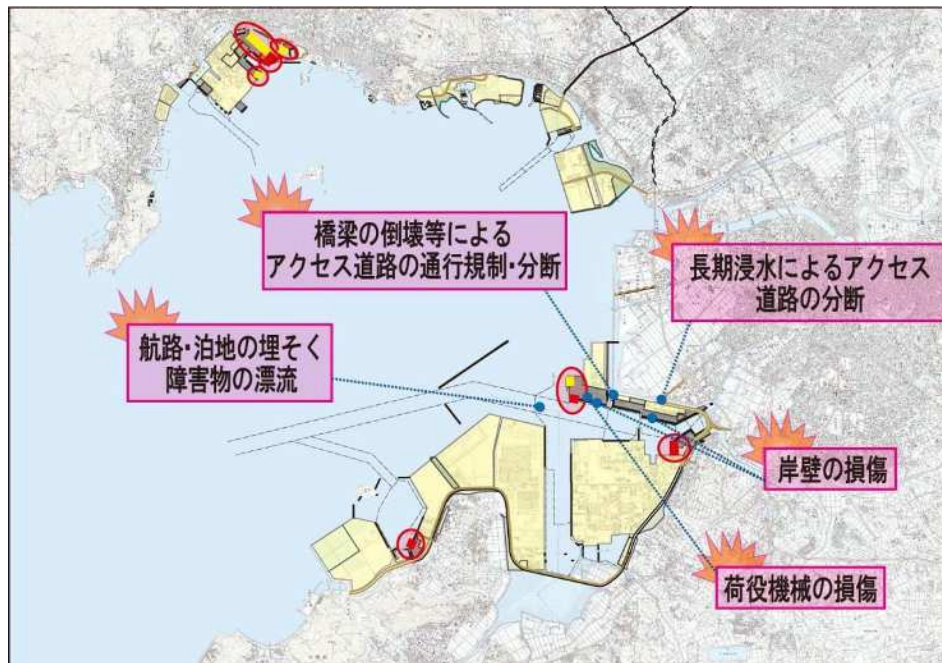
【道路の復旧優先順位】

「優先応急復旧岸壁」と「くしの歯ルート」を接続する道路を最優先に啓開・復旧

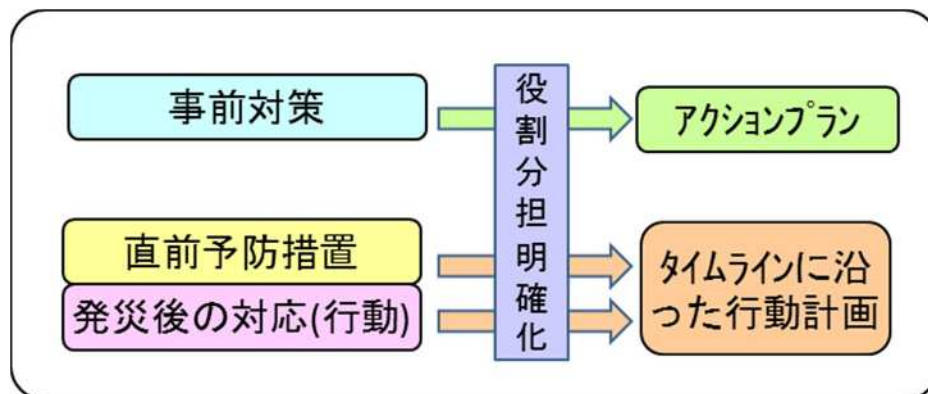


ボトルネックの抽出

港湾施設の被害想定結果や三河港の特性を踏まえ、ボトルネックを抽出し、解決策を検討

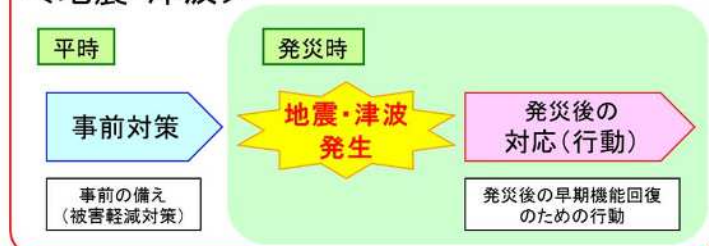


「事前対策」「発災後の対応(行動)」の検討



- ・「事前対策」「直前予防措置」「発災後の対応(行動)」について、関係機関の役割分担を明確化
- ・「事前対策」については、アクションプランを作成
- ・「直前予防措置」「発災後の対応(行動)」については、タイムラインに沿った行動計画を作成

<地震・津波>

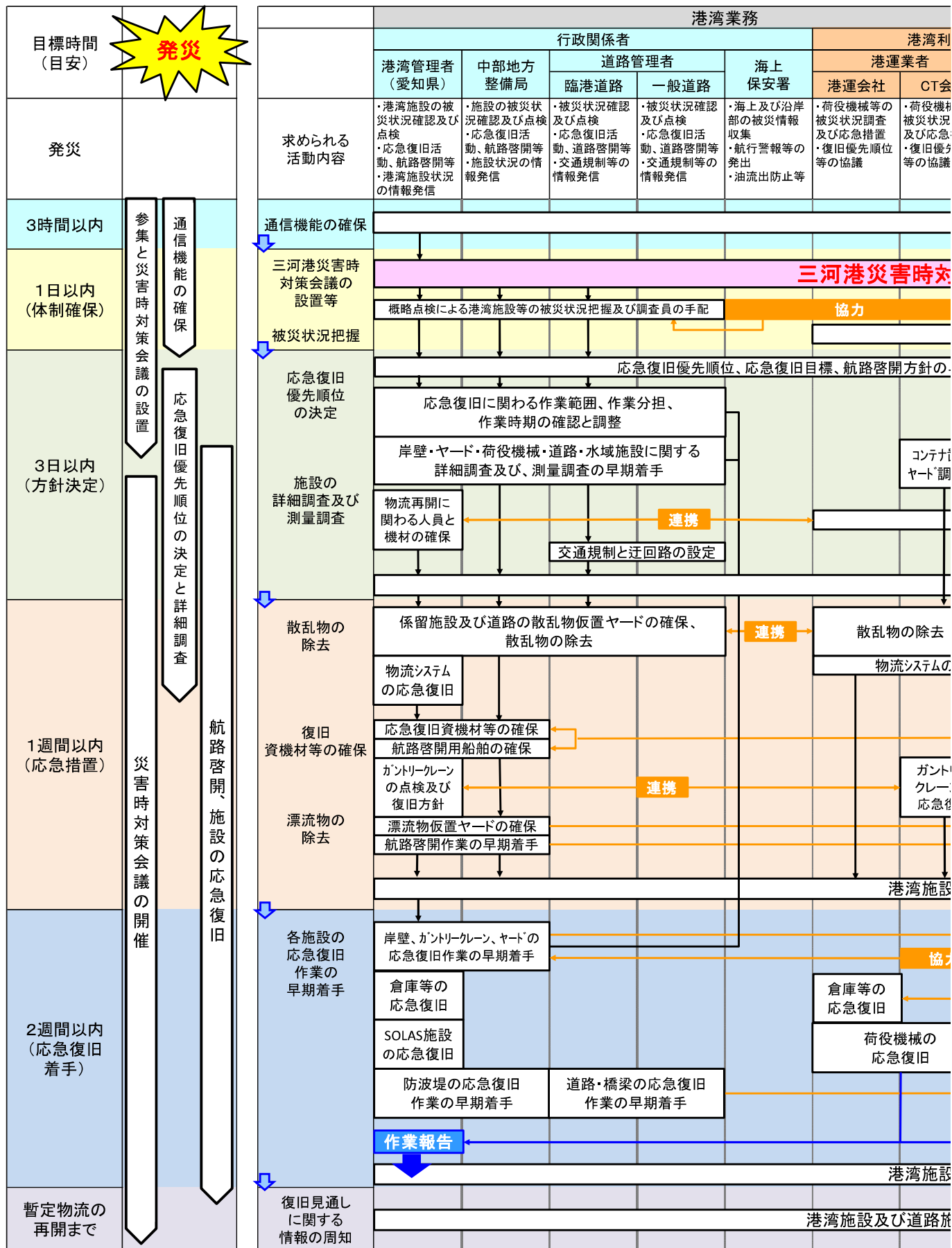


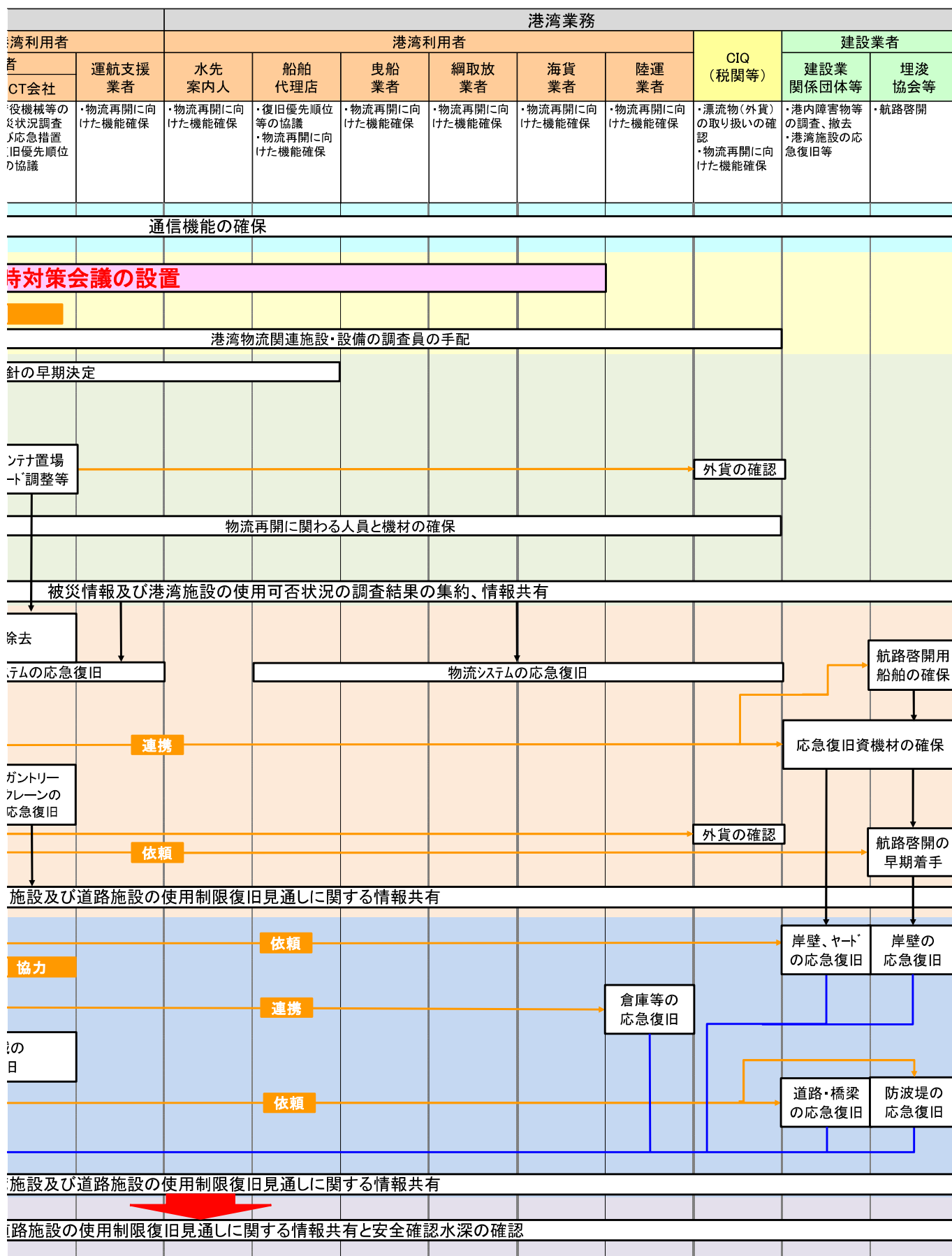
<高潮>



行動計画の例

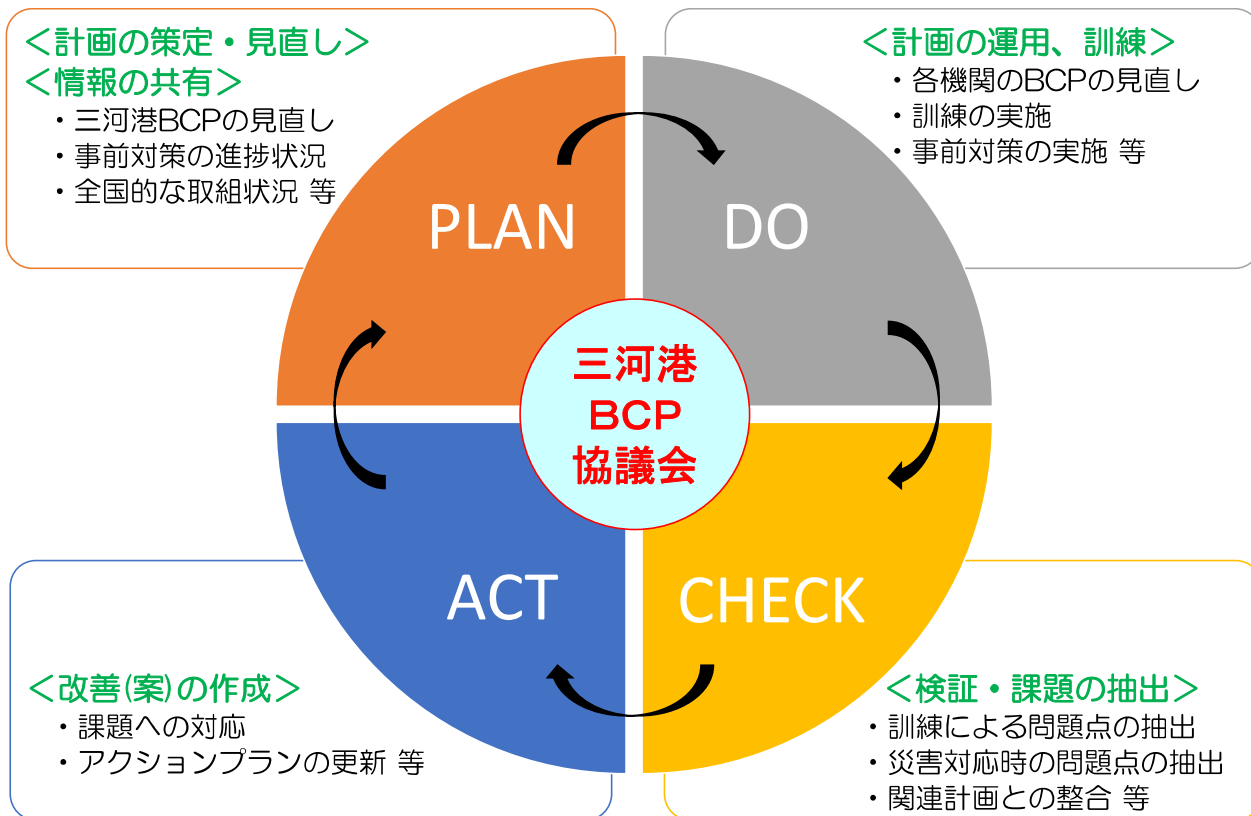
発災後の対応（行動）のタイムライン【地震津波】





三河港BCPの推進・見直し（PDCA）

三河港BCP協議会※)において、BCPの内容や事前対策の実施状況等に関する定期的な点検を行い、BCPの推進・見直しを行っていく（PDCA）。



※ 「三河港BCP」の推進・見直しを行っていくため、港湾関係機関を構成員とする「三河港BCP協議会」を組織する。

また、大規模災害時には、「三河港災害時対策会議」を速やかに立ち上げ、港湾物流機能の早期回復を図る。



机上訓練の様子

■ 三河港BCP 【港湾物流編】

<http://www.pref.aichi.jp/kensetsu-somu/mikawa-komu/>



愛知県三河港務所

〒441-8075 豊橋市神野ふ頭町3番地の9
電話(0532)-31-4155 FAX(0532) 31-4400

三河港 ~Port of Mikawa~

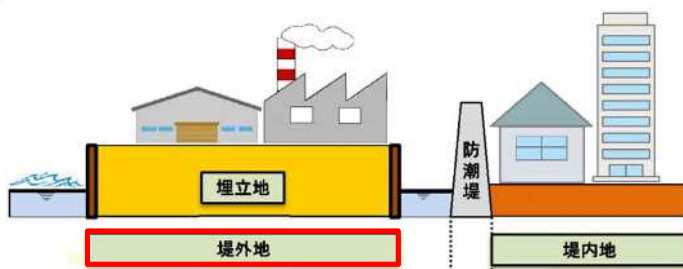
地震・津波からの**避難**

高潮からの**回避**

三河港臨海部(堤外地)には多くの企業が立地し、たくさんの方々が働いています。今後襲来する恐れがある最大クラスの「地震・津波」や「高潮」に備えて、堤外地からの避難や回避などの対策を検討しておくことが重要です。

<堤外地の特徴>


- ・臨海部埋立地(堤外地)では、**活発な産業活動**が行われています。
- ・沿岸部の最前線(防潮堤の外)にあり、**津波や高潮が来襲する危険性があるため、災害に対する備えが必要です。**



過去の地震・津波



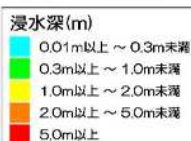
過去の高潮



浸水リスクを知っておこう！ 津波浸水想定図

高潮浸水想定図

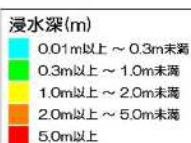
比較的発生頻度の高い津波



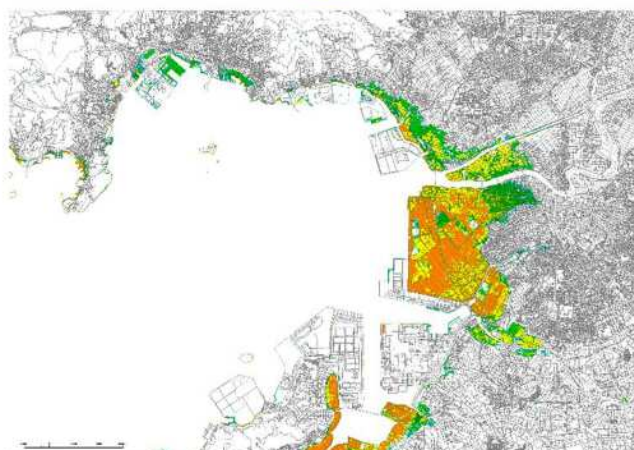
※「愛知県東海地震・東南海地震等被害予測調査報告書」(平成16年3月)を基に作成



理論上最大想定モデルの津波



※愛知県津波浸水想定(平成26年11月26日公表)資料を基に作成

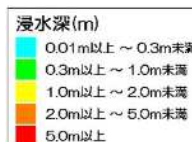


※「愛知県津波浸水想定」(<http://www.pref.aichi.jp/0000077984.html>)

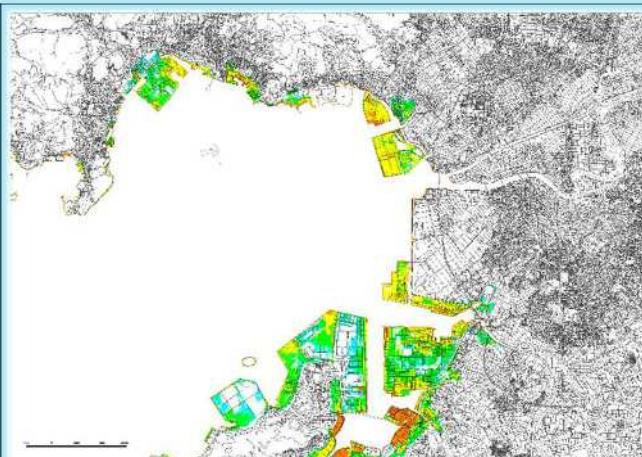
※基図は国土地理院の基盤地図情報を使用。

伊勢湾台風級の台風における高潮

※当該地域の既往最大台風(940hPa)



※「愛知県沿岸部における津波・高潮対策検討会」資料(平成25年3月22日)を基に作成

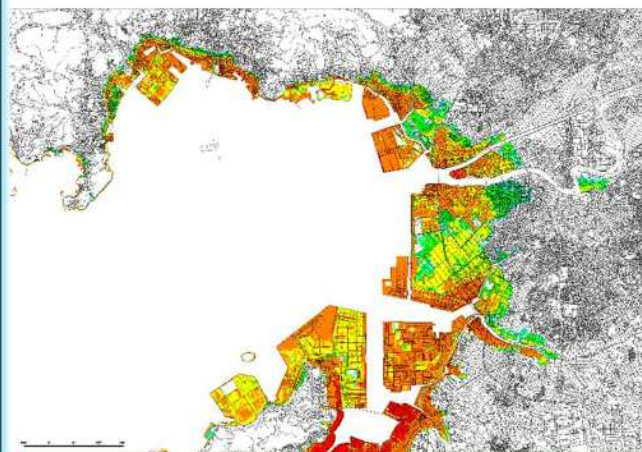


室戸台風級の台風における高潮

※日本上陸した既往最大台風(911hPa)



※愛知県高潮浸水想定(平成26年11月26日公表)資料を基に作成



※「愛知県高潮浸水想定」(<http://www.pref.aichi.jp/0000077972.html>)

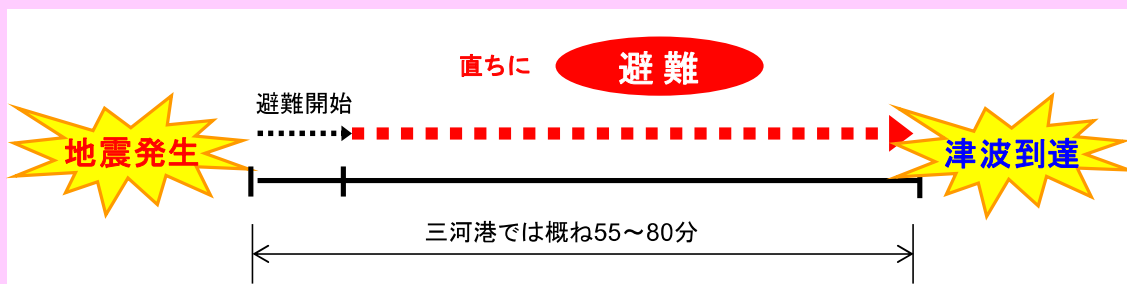
※基図は国土地理院の基盤地図情報を使用。

命を守るためには！

津波

地震・津波はいつ来るかわかりません！！

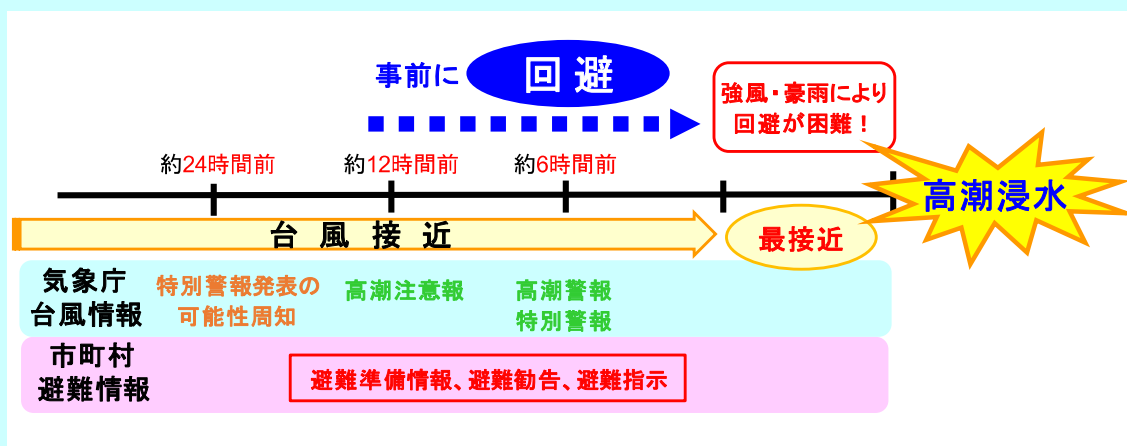
直ちに「避難」



高潮

台風・高潮は事前に予測できます！！

事前に「回避」



日頃から「備える」

- ①会社の標高や浸水リスクを知っておきましょう！
- ②避難場所・手段・経路を決めておきましょう！
- ③情報収集手段を確認しておきましょう！



大きな地震が起きたら・・・

「逃げる」

- ①まず、地震から身を守りましょう！
- ②揺れが収まったら、直ちに避難しましょう！

巨大台風が近づいてきたら・・・

「避ける」

- ①最新の「気象情報」、正確な「避難情報」を入手しましょう！
- ②台風接近前に、回避しましょう！

自ら備えよう！ 地域で備えよう！

三河港振興会蒲郡地区 委員会防災部会

- ・屋外拡声器設置
- ・防災無線、ラジオ設置
- ・危険情報マップ作成
- ・地震防災対策規定の策定

御津臨海企業懇話会

- ・合同防災訓練
- ・「防災対策情報共有・危険箇所マップ」作成
- ・「企業防災情報一覧」作成
- ・御津1・2区の屋外ホーンアレイスピーカー整備

災害時徒歩帰宅支援ルートマップ



田原臨海企業懇話会

- ・防災行政無線、デジタル地域防災無線設置
- ・情報伝達訓練、津波・地震防災訓練の実施
- ・企業防災ワークショップ、防災講演会の実施
- ・災害時徒歩帰宅支援ルートマップの作成・配布



御津臨海企業懇話会合同防災訓練
訓練状況



御津臨海企業懇話会合同防災訓練
橋梁通行不可を示す赤旗

神野地区防災自治会

- ・情報発信メール網構築
- ・津波避難訓練の実施

明海地区津波緊急避難計画



明海地区防災連絡協議会

- ・「明海地区事業継続計画」策定に向けた取組
- ・消防署との防災訓練の共同実施
- ・MCA無線（防災無線）の設置

地域の防災情報

インターネット



災害時の防災情報

気象情報（気象庁） <http://www.jma.go.jp/>
愛知県災害情報 <http://www.saigai.pref.aichi.jp/>

備えるための情報

三河港BCP【避難対策編】
<http://www.pref.aichi.jp/kensetsu-somu/mikawa-komu/>



愛知県三河港務所 保安・管理・港営グループ
〒441-8075 愛知県豊橋市神野ふ頭町3番地の9
電話(0532)31-4155 FAX(0532)31-4400

【漁港BCP】

漁港名称 (所在地)	豊浜漁港 (南知多町)	師崎漁港 (南知多町)	篠島漁港 (南知多町)	一色漁港 (西尾市)
計 画 名 称	豊浜漁港 業務継続計画 (BCP)	師崎漁港 業務継続計画 (BCP)	篠島漁港 業務継続計画 (BCP)	一色漁港 業務継続計画 (BCP)
策 定 年 月	令和 2 年 3 月	令和 2 年 3 月	令和 2 年 3 月	平成 3 1 年 3 月
策 定 主 体	漁港管理者 愛知県知多建設事務所 連絡先：0569-21-3248	漁港管理者 愛知県知多建設事務所 連絡先：0569-21-3248	漁港管理者 愛知県知多建設事務所 連絡先：0569-21-3248	漁港管理者 愛知県西三河建設事務所 連絡先：0563-56-0145
関 係 組 織	愛知県知多建設事務所 愛知県都市・交通局港湾課 愛知県知多農林水産事務所 愛知県農業水産局水産課 南知多町 地元漁業共同組合 防災安全協定業者	愛知県知多建設事務所 愛知県都市・交通局港湾課 愛知県知多農林水産事務所 愛知県農業水産局水産課 南知多町 地元漁業共同組合 防災安全協定業者	愛知県知多建設事務所 愛知県都市・交通局港湾課 愛知県知多農林水産事務所 愛知県農業水産局水産課 南知多町 地元漁業共同組合 防災安全協定業者	愛知県西三河建設事務所 愛知県都市・交通局港湾課 愛知県西三河農林水産事務所 愛知県農業水産局水産課 西尾市 地元漁業共同組合 防災安全協定業者
策 定 的 目 的	①津波及び高潮に対して堤外地から確実な避難を図る。 ②事業継続に最低限必要となる施設対し、被害軽減・早期復旧のための対策を講じる。 ③災害発生後から漁業活動再開までの早期復旧・復興を図る。			
復 旧 目 標	発災後 2 週間以内の応急復旧着手			
構 成	①基本方針及び基本情報 ②被害想定 ③平常時の事前対策 ④発災後の対応 ⑤計画の点検及び見直し方法 ⑥漁港BCPの今後の課題			
優先して 復旧する 漁港施設	<豊浜地区> 東防波堤 (145. 2m) 新東防波堤 (98m) 西防波堤 (158m) 中央岸壁 (217. 7m) 須佐泊地 (252, 300㎡) 道路 (100. 4m) 道路 (146. 2m) 道路 (115. 5m) 道路 (141m)	<師崎地区> 防波堤 (202m) 防波堤 (20m) 防波堤 (205m) 防波堤 (30m) -3. 0岸壁 (304. 4m) 道路 (58. 7m) 道路 (137m) 道路 (485. 3m) 野積場 (1, 722㎡) <片名地区> 北防波堤 (91m) 防波堤 (80. 4m) -2. 5m物揚場A型 (84. 6m) -2. 5m物揚場B型 (131. 6m) 道路 (275. 8m) 道路 (214. 6m) 道路 (219m)	沖防波堤 (636. 6m) -3m護岸 (227m) 道路 (1号線) (227m) 道路 (4号線) (69m) 道路 (193m) 道路 (55m) 道路 (365m)	<小藪地区> 西防波堤 (234m) 西防波堤 (8. 5m) 港内道路 (956m) 港内道路 (397m) 岸壁 (130m) 耐震強化岸壁 (88. 5m) <坂田新田地区> 東防波堤 (60m) 護岸 (120m) 東防波堤 (50. 3m)

14 県・名古屋市保有ヘリコプター

2025 年 4 月 1 日現在

(1) 愛知県

連絡先	種 別	数量 (機)	搭乗人員 (パイロット含)	搭載量 (kg)	所 在 地
防災安全局防災部 消防保安課 防災航空グループ 0568-29-3121	ベル 412EPI 型 JA23AR	1	15	2,190	西春日井郡豊山町豊場 名古屋空港内

(2) 名古屋市

連絡先	種 別	数量 (機)	搭乗人員 (パイロット含)	搭載量 (kg)	所 在 地
消防局消防部消防航空隊 0568-28-0119	AS365N3 型 JA758A	1	14	1,600	西春日井郡豊山町豊場 名古屋空港内
消防局防災指令センター 052-961-0119	AS365N3+型 JA08AR	1	14	1,600	

(3) 県防災ヘリコプター燃料備蓄基地

番号	名称・所在地	連 絡 先	燃料の種類・数量
1	新城市消防防災センター 新城市平井字新栄 83	新城市消防本部 0536-22-1119	JET A-1 第 4 類第 2 石油類 ドラム缶 5 本
2	豊田市消防本部 中消防署 豊田市長興寺 5 丁目 17 番地 1	豊田市消防本部 0565-35-0119	〃 ドラム缶 3 本
3	豊田市消防本部 足助消防署 豊田市桑田和町中貝戸 6 番地	豊田市消防本部 0565-35-0119	〃 ドラム缶 3 本
4	田原市消防本部 消防署 田原市田原町丸田 14 番地	田原市消防本部 0531-23-0119	〃 ドラム缶 3 本
5	ゼロメートル地帯広域防災活動拠点 (西三河南部地域・西尾市) 西尾市行用町見セ田	西尾市消防本部 0563-56-2110	〃 ドラム缶 3 本

※ 1 本 (200 L) で約 30 分飛行可能。

(参考) ヘリコプター燃料の調達

マイナミ空港サービス株式会社 名古屋事業所 給油課 電話 0568-29-1031

15 県防災ヘリコプターの飛行場外離着陸場

1 場外離着陸場の設置基準

航空機は、航空法により、飛行場以外の場所に離陸、着陸を行ってはならないと規定されていますが、防災ヘリコプター、自衛隊ヘリコプター等、特定の航空機が救助活動、災害活動等を行う緊急運航時については、航空法の特例を受け、地上の安全が確保されていれば、どこにでも離着陸することができます。このような場所を「緊急離着陸場」と言います。

また、緊急運航時以外（防災訓練、消防訓練等）の場合でも、一定の要件を満たした場所については、国土交通大臣の許可を得て離着陸することができます。このような場所を「場外離着陸場」と言います。

2 根拠法令

- (1) 航空法第 79 条(離着陸場の場所)
- (2) 航空法第 81 条の 2（搜索又は、救助のための特例）

3 用語の説明

(1) 一般離着陸場

当該離着陸場の許可を得たヘリコプターは、いかなる目的の使用であっても離着陸が可能な離着陸場です。

(2) 防災対応離着陸場

災害時における緊急物資・人員搬送等に使用される離着陸場で、次の条件を全て満たさなければなりません。

ア 災害時における緊急物資・人員等の搬送及びそのための訓練であること。

イ 地面効果外ホバリング重量の 95%以下の運航であること。

ウ 操縦士の資格は、事業用操縦士以上であること。

（上記イ、ウについては、防災ヘリコプター運航上の遵守事項です。）

(3) 夜間対応型場外離着陸場

夜間では確認することが困難となる樹木・山肌が進入又は離脱方向に無い離着陸場を、一般場外離着陸場の中から「夜間対応型外離着陸場」として使用しています。

航空法施行規則 117 条、及び平成 12 年 2 月 15 日付け消防救第 46 号「場外離着陸場における離陸許可基準の改正について」別表により、夜間での離着陸を行う場合は次に示す航空灯火が必要とされています。

ア 飛行場灯台

イ 風向灯

ウ 境界灯

エ 境界誘導灯

飛行場外離着陸場一覧

2025 年 4 月 1 日現在

地区	No.	管轄消防	市町村名	区別	離着陸場	所在地	管理者・電話番号
尾張地区	尾張 1	一宮	一宮市		尾西河川敷グラウンド N35° 17' 45" E136° 43' 48"	富田堤外地	一宮市スポーツ課 0586-85-7079
	尾張 2				一宮南高校 N35° 17' 35" E136° 51' 19"		県立一宮南高等学校 0586-76-1400
	尾張 3				木曽川緑地公園 (木曽川サブグラウンド) N35° 20' 27" E136° 45' 23"	木曽川町玉ノ井 地内	一宮市スポーツ課 0586-85-7079
	尾張 4	稲沢	稲沢市	夜	稲沢市陸上競技場 N35° 13' 24" E136° 46' 52"	千代七丁目 45 番 地	稲沢市教育委員会スポーツ課 0587-34-6318
	尾張 5				祖父江ワイルドネイチャー緑地 N35° 15' 10" E136° 41' 49"	祖父江町四貫川 並道下地内	稲沢市まちづくり部都市整備課 0587-32-1111
	尾張 6	犬山	犬山市		八曾監視広場 N35° 21' 23" E137° 01' 54"	字八曾	愛知森林管理事務所 0536-22-1101
	尾張 7				犬山緑地公園 N35° 22' 44" E136° 55' 41"	大字木津地先	文化スポーツ課 0568-44-0352
	尾張 8				犬山栗栖園地 N35° 24' 14" E136° 57' 51"	大字栗栖字 古屋敷地先	観光課 0568-44-0342
	尾張 9			防	入鹿用水 N35° 20' 16" E136° 59' 27"	篠平 141	入鹿用水土地改良区事務所 0568-67-0031
	尾張 10			防	内田防災公園 N35° 23' 08" E136° 56' 35"	大字犬山字三反 田 1	土木管理課 0568-44-0334
	尾張 11	尾張旭	尾張旭市		旭ヶ丘運動広場 N35° 13' 46" E137° 02' 26"	旭ヶ丘町濁池 1155 番地 1	指定管理者ハマダスポーツ企画 株式会社 052-777-2800
	尾張 12			防	愛知県消防学校 N35° 13' 42" E137° 01' 53"	大字新居 5182 番地 1393	愛知県消防学校 0561-53-2015
	尾張 13	春日井	春日井市	防	春日井少年自然の家 多目的広場 N35° 18' 24" E137° 03' 18"	廻間町字大谷 1114-9	春日井市少年自然の家 0568-92-8211
	尾張 14				高蔵寺運動広場 N35° 15' 35" E137° 02' 19"	高蔵寺 2 丁目	春日井市役所 0568-84-7117
	尾張 15	江南	江南市		江南緑地公園(草井) N35° 22' 20" E136° 52' 44"	草井町中 270	教育部スポーツ推進課 0587-55-5261
	尾張 16	小牧	小牧市		小牧市総合運動公園 N35° 17' 32" E136° 57' 55"	大字上末 3450-303	小牧市文化・スポーツ課 0568-76-1167
	尾張 17	瀬戸	瀬戸市	防	瀬戸市民公園野球場 N35° 14' 21" E137° 04' 50"	上本町 1	瀬戸市(スポーツ課)ハマダスポ ーツ企画(民間委託) 0561-48-0500
	尾張 18				瀬戸(窯神グラウンド) N35° 13' 48" E137° 05' 48"	東安戸町 30 番地 1	瀬戸市(スポーツ課)ハマダスポ ーツ企画(民間委託) 0561-48-0500
	尾張 19	西春日井	清須市		庄内川西枇杷島緑地 N35° 11' 25" E136° 51' 25"	西枇杷島町 西枇杷池地内	清須市建設部 052-400-2911

尾張地区	尾張20	丹羽広域	大口町	防	オークマグラウンド (旧 大口町総合グラウンド) N35° 19' 48" E136° 54' 34"	下小口 6-150	NPO 法人ウィル大口スポーツクラブ 0587-95-9033
	尾張21		扶桑町		扶桑緑地公園 N35° 22' 29" E136° 53' 59"	大字小淵字砂原	扶桑町都市政策課 0587-92-4120
	尾張22	尾三	東郷町	防	尾三消防本部 N35° 06' 12" E137° 04' 27"	大字諸輪字曙 18	尾三消防本部 0561-38-0119
	尾張23		豊明市		勅使グラウンド N35° 04' 44" E137° 00' 57"	沓掛町勅使 1-1	豊明市生涯学習課 0562-93-7555
	尾張24		長久手市	防	長久手スポーツの杜 N35° 11' 21" E137° 03' 36"	岩廻間 2726	長久手市生涯学習課スポーツ係 0561-56-3450
	尾張25		日進市		口論義運動公園 N35° 10' 00" E137° 02' 56"	北新町西口論義 323-8	(民間委託) エリアワン(株) 0561-73-8959
	尾張26			防	日進市総合運動公園野球場 N35° 08' 53" E137° 04' 09"	岩ヶ町大清水 919 番地 1	(民間委託) 日進アシスト(株) 0561-73-8801
	尾張27		みよし市		三好丘桜公園 N35° 06' 45" E137° 06' 42"	三好丘桜 3 丁目 5 番地	みよし市役所都市建設部公園緑地課 0561-32-2111
海部地区	海部1	愛西	愛西市		日光川河川防災ステーション N35° 10' 59" E136° 45' 11"	諸桑町塩田 110	愛知県海部建設事務所 0567-24-2111
	海部2			夜	ゼロメートル地帯広域防災活動拠点 N35° 08' 40" E136° 44' 52"	大井町浦田面 268	愛知県防災安全局防災部災害対策課 052-954-6193
	海部3	海部南部	飛島村	防	海部南部消防組合 N35° 05' 02" E136° 46' 16"	大宝 5 丁目 182 番地	海部南部消防組合 0567-52-0119
	海部4		弥富市		弥富市文化広場 N35° 06' 17" E136° 43' 24"	前ヶ須町野方 802 番地 1	弥富市教育委員会 0567-65-0002
	海部5			防	海翔高校 N35° 06' 08" E136° 45' 21"	六條町大崎 22 番地	県立海翔高等学校 0567-52-3061
	海部6			夜	木曽川グラウンドNo2 N35° 06' 17" E136° 43' 04"	中山町地内	弥富市教育委員会 0567-65-0002
	海部7	蟹江	蟹江町		日光川ウォーターパーク N35° 07' 44" E136° 46' 29"	蟹江新田字銭袋 101	蟹江町まちづくり推進課 0567-95-1111
	海部8	津島	津島市		津島市生涯学習センター運動場 N35° 09' 59" E136° 46' 39"	荻原町字椋木 64	津島市 0567-24-1187
知多地区	知多1	大府	大府市	夜	あいち健康の森公園 N34° 59' 43" E136° 56' 45"	森岡町九丁目 300 番地	あいち健康の森公園管理事務所 0562-47-9222
	知多2	知多	知多市	夜	新舞子マリナーパーク ファミリースポーツ広場 N34° 57' 18" E136° 49' 22"	緑浜町 2 番地	名古屋港管理組合 052-661-4111
	知多3	知多中部	阿久比町		阿久比中学校 N34° 55' 56" E136° 54' 42"	大字卯坂字 半田ヶ峯 1	阿久比中学校 0569-48-0050
	知多4		半田市		さくら小学校 N34° 53' 37" E136° 56' 26"	東洋町 1-12-1	さくら小学校 0569-26-0070
	知多5				半田運動公園多目的広場 N34° 53' 57" E136° 53' 02"	池田町 3 丁目 1-1	半田市教育委員会事務局教育部スポーツ課 0569-27-6663
	知多6		東浦町		東浦高等学校 N34° 57' 15" E136° 57' 50"	大字生路字 富士塚 20	東浦高等学校 0562-83-0111
	知多7	知多南部	南知多町	防	篠島小中学校グラウンド N34° 40' 17" E137° 00' 05"	大字篠島字汐味 1-5	篠島中学校 0569-67-2046

西 三 河 地 区	知多 8	東海	南知多町	防	日間賀小学校グラウンド N34° 42' 10" E137° 00' 17"	大字日間賀島字 永峯 11	日間賀小学校 0569-68-2204
	知多 9			防	南知多町町民会館グラウンド N34° 44' 32" E136° 51' 43"	大字内海字柴井 1-66	南知多町町民会館 0569-62-2218
	知多 10		美浜町	防	美浜町総合公園グラウンド N34° 47' 40" E136° 53' 18"	大字北方字 十二谷 1-2	美浜総合公園 0569-82-5200
	知多 11		東海市	夜	愛知県立東海樟風高等学校 N35° 01' 02" E136° 54' 12"	大田町曾根 1	東海樟風高等学校 0562-32-5158
	知多 12	常滑	常滑市		小脇公園 N34° 49' 25" E136° 52' 03"	坂井字小脇 10 番地	経済部経済振興課 0569-47-6117
	知多 13			防	常滑公園 N34° 54' 56" E136° 50' 25"	金山字下砂原 78 番地の 1	常滑市生涯学習スポーツ課 0569-43-5111
	西三河 1	岡崎	岡崎市	夜	岡崎中央総合公園多目的広場 N34° 56' 51" E137° 12' 30"	高隆寺町字峠 1 番地	岡崎市公園緑地課 0564-23-6257
	西三河 2			防	岡崎中央総合公園美術博物館 第 3 駐車場 N34° 56' 58" E137° 13' 05"	高隆寺町字峠 2 番地	岡崎市公園緑地課 0564-23-6257
	西三河 3				額田中学校 N34° 55' 10" E137° 17' 56"	樫山町字原新田 88 番地	額田中学校 0564-82-3160
	西三河 4				デンソー額田テストセンター N34° 59' 07" E137° 22' 00"	初切山町大ボウ 1 番地 2	デンソー額田テストセンター 0564-84-2141
	西三河 5			夜	マルヤス岡崎龍北スタジアム N34° 58' 48" E137° 11' 23"	真伝町字亀山 12 番地 2	アシックススポーツファシリティーズ 0564-46-3261
	西三河 6			防	駅南中央公園 N34° 54' 57" E137° 08' 58"	針崎町字五反田 1-3	岡崎市公園緑地課 0564-23-6257
	西三河 7	衣浦東部	安城市	防	安城市ソフトボール場 B N34° 58' 23" E137° 05' 32"	新田町新定 47 番地	安城市生涯学習部スポーツ課 0566-75-3535
	西三河 8		刈谷市		刈谷市総合運動公園 (グリーンランド) N35° 01' 06" E137° 00' 39"	築地町荒田 1	刈谷市スポーツ課 0566-63-6040
	西三河 9		高浜市	夜	高浜高等学校 N34° 55' 40" E136° 59' 55"	本郷町 1 丁目 6 番地 1	県立高浜高等学校 0566-52-2100
	西三河 10		知立市		昭和グラウンド N34° 59' 45" E137° 03' 54"	昭和 2 丁目 7 番 地	知立市役所生涯学習スポーツ課 0566-82-5151
	西三河 11		碧南市	防	碧南高等学校 N34° 53' 09" E136° 59' 43"	向陽町 4 丁目 12 番地	碧南高等学校 0566-41-2564
	西三河 12			夜	臨海公園大芝生広場 N34° 52' 37" E136° 58' 49"	浜町 2-4	碧南市役所防災課 0566-95-9875
	西三河 13	幸田	幸田町	防	幸田町防災広場 N34° 52' 11" E137° 09' 48"	大字菱池字前田	幸田町消防本部 0564-63-0119
	西三河 14				深溝運動公園 N34° 50' 24" E137° 11' 01"	大字深溝字大池	幸田町教育委員会文化スポーツ 課 0564-63-5192
	西三河 15	豊田	豊田市	夜	矢作川豊田防災ステーション N35° 04' 52" E137° 10' 04"	森町 1-90	豊田市消防本部総務課 0565-35-9717
	西三河 16			常 (オ ン)	藤岡地区 N35° 10' 41" E137° 12' 01"	深見町岩花 1067-1	豊田市消防本部警防救急課 0565-35-9701
	西三河 17			夜	緑の公園 N35° 13' 56" E137° 17' 48"	市場町陣出 875	豊田市シルバー人材センター小原支所 0565-66-0220
	西三河 18			夜	下山地区 N35° 02' 27" E137° 19' 20"	大沼町八沢 118	豊田市消防本部警防救急課 0565-35-9701

	西三河 19			常 (オ ン)	稲武出張所 N35° 13' 02" E137° 30' 36"	稲武町宮ノヒラ 8-13	豊田市足助消防署稲武出張所 0565-82-3099
西 三 河 地 区	西三河 20	豊田	豊田市	防	旭中学校 N35° 12' 17" E137° 21' 59"	杉本町羽根 1-1	豊田市立旭中学校 0565-68-2131
	西三河 21				豊田市消防本部 N35° 04' 09" E137° 10' 05"	長興寺 5-17-1	豊田市消防本部警防救急課 0565-35-9701
	西三河 22			常	足助消防署 N35° 08' 21" E137° 20' 07"	桑田和町中貝戸 6	豊田市足助消防署 0565-62-0119
	西三河 23	西尾	西尾市	防	西尾公園総合グラウンド N34° 51' 51" E137° 02' 47"	山下町泡原 70 番地	西尾市役所（公園緑地課） 0563-56-2149
	西三河 24			防	佐久島しおさい学校 N34° 43' 38" E137° 02' 33"	一色町佐久島 影無 50 番地	佐久島しおさい学校 0563-79-1203
	西三河 25			防	西尾市坂田球場 N34° 47' 10" E137° 01' 10"	一色町坂田新田 冲向 100 番地 1	西尾市（スポーツ振興課） 0563-54-0002
	西三河 26				吉良中学校 N34° 49' 09" E137° 04' 03"	吉良町富田油田 8 番地	吉良中学校 0563-35-0350
	西三河 27				緑ヶ崎野球場 N34° 47' 08" E137° 10' 02"	東幡豆町緑ヶ崎 10 番地	西尾市（スポーツ振興課） 0563-54-0002
	西三河 28			常	西尾防災ステーション N34° 53' 18" E137° 05' 11"	志貴野町出崎 180	西尾市役所（河川港湾課） 0563-65-2151
東 三 河 地 区	東三河 1	蒲郡	蒲郡市		蒲郡市公園グラウンド N34° 48' 18" E137° 10' 30"	形原町桶沢 27	蒲郡市役所 0533-66-1111
	東三河 2			防	浜町グラウンド N34° 48' 53" E137° 12' 37"	浜町 42	蒲郡市役所 0533-66-1111
	東三河 3			防	とよおか湖公園 N34° 49' 51" E137° 15' 49"	豊岡町曲り田 110	蒲郡市役所 0533-66-1111
	東三河 4	新城	新城市		作手中学校 N34° 58' 45" E137° 25' 24"	作手高里字 ブツ田 5	作手中学校校長 0536-38-1214
	東三河 5			常	新城市消防防災センター 屋上ヘリポート N34° 54' 42" E137° 30' 21"	平井字新栄 83	新城市消防本部 0536-22-1119
	東三河 6			防	新城市消防防災センター 地上ヘリポート N34° 54' 42" E137° 30' 21"	平井字新栄 83	新城市消防本部 0536-22-1119
	東三河 7		設楽町		東納庫 N35° 08' 36" E137° 32' 30"	東納庫字兵庫 34-1	設楽町役場総務課 0536-62-0511
	東三河 8			常	上津具 N35° 10' 19" E137° 37' 13"	津具字古島田 11	設楽町津具総合支所管理課 0536-83-2301
	東三河 9			常 (オ ン)	田口ヘリポート N35° 05' 40" E137° 34' 33"	田口字向木屋 25-1	設楽町役場総務課 0536-62-0511
	東三河 10		東栄町	常 (オ ン)	東栄中学校 N35° 04' 45" E137° 41' 45"	大字本郷字宮平 1-1	東栄町役場総務課 0536-76-0501
	東三河 11		豊根村		新井グラウンド N35° 11' 05" E137° 43' 41"	三沢字新井 6	豊根村三沢区若者センター 0536-85-1431
	東三河 12			常 (オ ン)	豊根村ヘリポート N35° 08' 27" E137° 41' 53"	上黒川字老平 36-15	豊根村役場総務課 0536-85-1311

	東三河 13				富山ヘリポート N35° 10' 47" E137° 48' 08"	富山字川上 55-16 他	豊根村役場総務課 0536-85-1311
東三河地区	東三河 14	田原	田原市		渥美運動公園多目的広場 N34° 36' 18" E137° 05' 33"	小塩津町後山 1	田原市役所生涯学習課施設管理係 0531-22-6061
	東三河 15				赤羽根文化広場 N34° 37' 34" E137° 13' 15"	高松町尾村崎 443	田原市役所生涯学習課施設管理係 0531-22-6061
	東三河 16			夜	白谷海浜公園芝生広場 N34° 41' 10" E137° 14' 01"	白谷町白磯 5	田原市役所街づくり推進課都市整備係 0531-22-9841 (白谷区)
	東三河 17	豊川	豊川市		豊川市陸上競技場 N34° 49' 42" E137° 22' 28"	諏訪 1-80	豊川市教育委員会スポーツ課 0533-88-8036
	東三河 18				陸自豊川駐屯地 N34° 49' 58" E137° 23' 57"	穂ノ原 1-1	陸上自衛隊豊川駐屯地 0533-86-3151
	東三河 19				豊川市音羽運動公園 N34° 52' 13" E137° 19' 06"	萩町口猿田 1	豊川市教育委員会スポーツ課 0533-88-8036
	東三河 20				避難用高台 N34° 47' 23" E137° 18' 55"	御津町佐脇浜 1 号地	豊川市危機管理課 0533-89-2194
	東三河 21			夜	豊橋市民病院 N34° 45' 38" E137° 21' 03"	青竹町字八間西 50	豊橋市民病院管理課 0532-33-6111
	東三河 22	豊橋	豊橋市		豊橋陸上競技場 N34° 46' 08" E137° 23' 57"	今橋町 4	豊橋市文化・スポーツ部「スポーツのまち」づくり課 0532-51-2865
	東三河 23			夜	豊橋総合スポーツ公園 N34° 45' 15" E137° 19' 32"	神野新田町字 ユノ割 10	豊橋市都市計画部公園緑地課 0532-51-2650

※各地区の消防本部別に区分けする。

				尾張	海部	知多	西三河	東三河	計
一般			一般	17	4	5	8	12	46
	夜間	常	夜間 常設型照明設備				2	2	4
		常 (オ)	夜間 オンコールシステム (遠隔操作可能)				2	3	5
		夜	夜間対応	1	2	3	7	3	16
防災対応		防	防災対応	9	2	5	9	3	28
計				27	8	13	28	23	99

1 6 緊急時ヘリコプター離着陸可能場所

各市町村
2025年4月1日現在

市町村名	所在地	名 称	電話番号	所有者又は管理者	面積 (㎡)	幅(m)* 長さ(m)	至近消防水 利までの距 離(m)	経度 (東経)	緯度 (北緯)	機種別
名古屋市長	千種区若水一丁目	千種公園	052-781-5211	名古屋市長	7,500		125	136 56 45	35 10 24	大型
	千種区平和公園二丁目	猫ヶ洞池畔	052-782-2111	名古屋市長	407,700	15*16	125	136 58 27	35 10 15	中型
	千種区千代田橋一丁目	千代田橋緑地	052-781-5211	名古屋市長	40,100		50	136 58 14	35 11 12	大型
	千種区香流橋一丁目	小原橋緑地	052-781-5211	名古屋市長	33,800		55	136 59 10	35 11 13	中型
	千種区星が丘元町13-7	菊里高校グラウンド ※R6.5より仮設校舎建設中。 解体時期未定。	052-781-5211	名古屋市長	9,500		55	136 59 04	35 09 33	中型
	東区大幸町三丁目	大幸公園	052-935-8846	名古屋市長	13,700	15*16	65	136 57 04	35 11 35	中型
	東区砂田橋三丁目	千代田橋緑地	052-935-8846	名古屋市長	36,200		50	136 57 40	35 11 47	中型
	東区矢田町字寺畑	矢田川橋緑地	052-935-8846	名古屋市長	36,700		45	136 57 00	35 11 37	中型
	北区名城一丁目	名城南遊園	052-911-8165	名古屋市長	13,800	15*16	75	136 54 10	35 11 16	小型
	北区成願寺町	水分橋緑地	052-911-8165	名古屋市長	175,400	15*16	75	136 55 02	35 12 55	小型
	北区上飯田町字北山	天神橋緑地	052-911-8165	名古屋市長	37,600		55	136 56 32	35 12 13	中型
	西区天神山町	押切公園	052-522-8381	名古屋市長	6,300		75	136 53 17	35 11 17	小型
	西区山田町大字中小田井	庄内緑地多目的広場	052-522-8381	名古屋市長	41,900		100	136 52 50	35 12 33	中型
	西区山田町大字大野木	洗堰緑地	052-522-8381	名古屋市長	93,400	15*16	225	136 54 16	35 13 15	中型
	中村区稲葉地町1丁目	稲葉地公園野球場	052-411-8106	名古屋市長	6,400		75	136 50 51	35 09 50	小型
	中村区稲葉地町字鵜野	大正橋緑地野球場	052-411-8106	名古屋市長	10,600	15*16	125	136 50 07	35 10 02	大型
	中村区日比津町下ノ畑	枇杷島橋緑地野球場	052-411-8106	名古屋市長	71,300	15*16	55	136 51 09	35 10 59	大型
	中区栄二丁目	白川公園	052-261-6641	名古屋市長	10,000		40	136 54 10	35 09 38	中型
	昭和区花見通一丁目	川名公園	052-751-5128	名古屋市長	2,100		75	136 94 83	35 14 97	中型
	昭和区鶴舞一丁目	鶴舞公園多目的グラウンド	052-745-8545	名古屋市長	17,400		125	136 91 85	35 15 33	中型
	昭和区吹上二丁目	吹上公園野球場	052-751-5128	名古屋市長	8,300		100	136 56 03	35 09 16	中型
	瑞穂区萩山町三丁目	瑞穂公園北陸上競技場	052-836-8200	名古屋市長	12,000		150	136 56 37	35 07 35	大型
	瑞穂区弥富町	天白川緑地(右岸)	052-831-6161	名古屋市長	17,800	15*16	150	136 57 29	35 06 50	大型
	熱田区三本松町	神宮東公園	052-881-7017	名古屋市長	80,900	15*16	80	136 54 48	35 07 44	中型
	熱田区旗屋一丁目	熱田愛知時計120スタジアム	052-681-5204	愛知県知事	8,500		150	136 54 05	35 07 54	中型
	中川区太平通一丁目	松葉公園	052-361-7581	名古屋市長	5,000		75	136 52 21	35 08 19	小型
	中川区荒子二丁目	荒子公園	052-361-7581	名古屋市長	5,900	15*16	100	136 51 27	35 08 18	中型
	中川区富田町大字万場字才宮	万場大橋緑地	052-361-7581	名古屋市長	11,500		50	136 50 00	35 08 50	中型
	中川区中須町東流	東流庄内川左岸	052-361-7581	名古屋市長	20,000		50	136 50 21	35 08 05	中型
	港区東土古町二丁目	土古公園	052-661-1581	名古屋市長	7,800		100	136 52 26	35 06 30	中型
	港区西福田一丁目	戸田川緑地	052-661-1581	名古屋市長	265,800		100	136 48 56	35 07 28	中型
	港区野跡四丁目	稲永公園球技場	052-661-1581	名古屋市長	313,600	15*16	175	136 51 02	35 04 39	大型
	港区稲永三丁目	稲永東公園	052-661-1581	名古屋市長	112,400	15*16	175	136 51 23	35 04 55	中型
	港区須成町一丁目	南郊公園	052-661-1581	名古屋市長	61,900		100	136 52 24	35 07 09	中型
	港区船頭場四丁目	船頭場公園	052-661-1581	名古屋市長	3,400		100	136 82 97	35 11 54	大型
	南区道徳新町五丁目	道徳公園	052-612-3211	名古屋市長	8,400		100	136 54 35	35 06 02	小型
	守山区大字牛牧・中山	小幡緑地西園球技場	052-681-5204	愛知県知事	6,500		150	136 58 35	35 12 34	小型
	守山区桜坂五丁目	消防学校	052-736-2731	名古屋市長	13,000		50	137 01 11	35 14 09	大型
	守山区桜坂五丁目	志段味スポーツランド 少年野球場	052-736-3766	名古屋市長	17,984		150	137 01 04	35 14 09	小型
	守山区瀬古東一丁目	天神橋緑地	052-793-8531	名古屋市長	55,800	15*16	150	136 56 26	35 12 15	小型
	守山区島羽見一丁目	矢田川橋緑地	052-793-8531	名古屋市長	84,800	15*16	100	136 56 50	35 11 52	小型
	守山区新守山	矢田川橋緑地北	052-793-8531	名古屋市長	21,000		40	136 56 57	35 11 43	中型
	守山区町南	宮前橋緑地	052-793-8531	名古屋市長	15,300		45	136 54 37	35 13 20	中型
	守山区八反	千代田橋緑地右岸	052-793-8531	名古屋市長	73,600		50	136 58 10	35 11 17	中型
	守山区苗代一丁目	小原橋緑地	052-793-8531	名古屋市長	62,900		45	136 54 24	35 13 57	中型
	守山区幸心三丁目	松川橋緑地	052-793-8531	名古屋市長	14,400		40	136 57 10	35 12 45	大型
	守山区上志段味東谷	東谷山フルーツパーク 第1駐車場西側空地	052-793-8531	名古屋市長	6,000		100	137 02 47	35 15 09	中型
	緑区旭出一丁目	緑高等学校	052-625-4940	名古屋市長	15,000		100	136 57 54	35 05 02	中型
	緑区篠の風三丁目	滝の水公園	052-625-4940	名古屋市長	41,100	15*16	100	136 58 38	35 05 33	小型
	緑区大高町字茶臼山	大高緑地駐車場	052-681-5204	愛知県知事	10,700		200	136 57 10	35 03 51	小型
	緑区大高町字茶臼山	大高緑地野球場	052-681-5205	愛知県知事	20,000		200	136 57 16	35 04 01	中型
	緑区鳴海町池上	新海池公園(野球場)	052-625-4940	名古屋市長	9,000		100	136 57 39	35 05 20	中型
	名東区猪高町大字高針	牧野ヶ池緑地自由ひろば	052-681-5204	愛知県知事	14,100		55	137 06 02	35 08 36	中型
	天白区植田東一丁目	天白高等学校	052-681-5204	愛知県知事	20,000		150	136 59 45	35 08 08	小型
	天白区池場五丁目	天白中学校	052-803-6644	名古屋市長	10,800		100	136 58 54	35 07 09	中型
	天白区天白町大字島田大下	天白川緑地(大下)	052-803-6644	名古屋市長	30,500		150	136 58 12	35 06 53	小型
	天白区天白町大字島田保呂	天白川緑地(保呂)	052-803-6644	名古屋市長	24,000		50	136 58 18	35 07 07	中型
	天白区天白町大字野並上新田	相生山緑地多目的広場	052-803-6644	名古屋市長	20,000		150	136 58 03	35 06 29	中型
豊橋市長	1 岩田町1-2	豊橋市民球技場	0532-63-3031	豊橋市長	15,311		20	137 25 33	34 45 21	小型
	2 今橋町4	豊橋球場	0532-51-2865	豊橋市長	12,952		53	137 23 52	34 45 58	中型
	3 今橋町4	豊橋陸上競技場	0532-51-2865	豊橋市長	27,438		150	137 23 60	34 46 03	中型
	4 明海町3-42	明海公園	0532-51-2865	豊橋市長	96,677		10	137 19 45	34 42 24	中型
	5 神野ふ頭町10	神野野球場	0532-31-4155	愛知県知事	17,023		30	137 20 14	34 43 47	中型
	6 南大清水町元町450	豊橋南高等学校	0532-25-1476	学校長	18,525		230	137 21 47	34 41 13	中型
	7 富本町官有地	時習館高等学校	0532-45-3171	学校長	40,867		50	137 23 14	34 44 10	中型

市町村名		所在地	名 称	電話番号	所有者又は管理者	面積 (㎡)	幅(m)* 長さ(m)	至近消防水 利までの距 離(m)	経度 (東経)	緯度 (北緯)	機種別
(豊 橋 市)	8	天伯町字雲雀ヶ丘1-1	豊橋技術科学大学	0532-47-0111	学長	21,450		20	137 24 47	34 41 53	大型
	9	町畑町字町畑1-1	愛知大学	0532-47-4111	理事長	26,400		210	137 23 22	34 44 13	中型
	10	新西浜町1-3	豊川浄化センター	0532-32-4181	愛知県知事	80,500		10	137 18 59	34 46 45	中型
	11	岩田町字上庄23-2	消防総合訓練広場	0532-51-3109	豊橋市長	6,491		10	137 26 27	34 44 55	中型
	12	大村町字高山地内	豊川河川敷	0532-52-8098	国土交通省	15,000		10	137 24 42	34 46 30	中型
	13	神野新田町字メノ割1-3他	豊橋総合スポーツ公園	0532-51-2650	豊橋市長	246,565		30	137 16 38	34 45 18	大型
	14	青竹町字八間西50	豊橋市民病院	0532-33-6111	豊橋市長	576		30	137 21 05	34 45 63	中型
岡 崎 市	1	中町字北野東20-1	甲山中学校	0564-22-2664	学校長	8,100	85*95	45	137 10 44	34 57 33	中型
	2	丸山町字ハサマ4-1	美川中学校	0564-21-1898	学校長	8,820	85*103	40	137 11 57	34 56 10	大型
	3	福岡町字井杭3	福岡中学校	0564-51-9057	学校長	9,107	64*128	50	137 09 23	34 53 48	小型
	4	山綱町字中柴51	東海中学校	0564-48-2821	学校長	13,525	78*140	70	137 14 57	34 53 40	中型
	5	矢作町字切戸28	矢作東小学校	0564-31-3233	学校長	4,126	50*82	75	137 08 42	34 57 44	小型
	6	下青野町字井戸尻71	六ツ美中部小学校	0564-43-2260	学校長	5,698	54*96	55	137 07 22	34 54 34	小型
	7	桑原町字大沢20-86	新香山中学校	0564-45-2026	学校長	9,690	50*85	90	137 11 03	35 01 32	小型
	8	康生町地内	乙川河川緑地	0564-23-6533	岡崎市長	12,600	70*180	5	137 09 31	34 57 16	大型
	9	高陸寺町字峠1	中央総合公園多目的広場	0564-25-7887	岡崎市長	27,000	70*180	300	137 12 30	34 56 51	大型
	10	高陸寺町字峠1	中央総合公園美術博物館第3 駐車場	0564-25-7887	岡崎市長	9,000	38*38	50	137 13 09	34 56 97	中型
	11	樫山町原新田88	額田中学校	0564-82-3160	学校長	19,850	100*150	100	137 17 56	34 55 11	中型
	12	高陸寺町五所合地内	岡崎市民病院	0564-21-8111	病院長	105,187	18*15	130	137 12 10	34 57 01	大型
	13	中伊西町字大皿田13-1	トヨタ部品愛知販売額田センター	0564-84-3101	センター長	102,000	18*18	100	137 16 07	34 59 23	大型
	14	針崎町字五反田1-3	駅南中央公園	0564-23-7406	岡崎市長	20,000	70*70	80	137 08 56	34 54 58	中型
	15	真伝町字間根山12-2	マルヤス岡崎龍北スタジアム	0564-46-3261	岡崎市長	20,000	65*100	300	137 11 23	34 58 48	中型
	16	切山町字大ボウ1-2	デンソー額田テストセンター	0566-61-5524	センター長	10,000	40*65	700	137 21 59	34 59 07	中型
一宮市	1	光明寺外	光明寺公園	0586-28-8100	一宮市長	279,000	105*2,600	0	136 48 05	35 21 30	大型
	2	浅井町河田外	大野極楽寺公園	0586-28-8100	一宮市長	334,300	180*1,850	0	136 49 17	35 21 21	大型
	3	奥町字宮郭	奥町公園	0586-28-8100	一宮市長	43,849	230*170	0	136 46 09	35 19 52	中型
	4	羽衣2-5-3	平島公園野球場(市営球場)	0586-28-8100	一宮市長	13,474	120*110	5	136 48 47	35 18 19	小型
	5	千秋町佐野字向農756	愛知県一宮総合運動場	0586-77-0500	愛知県知事	117,845	330*500	10	136 50 39	35 18 10	大型
	6	三条字宮西50	尾西第一中学校	0586-28-8766	学校長	31,650	75*75	100	136 45 13	35 18 00	小型
	7	明地字油屋前30	尾西第二中学校	0586-28-8767	学校長	24,948	70*80	100	136 44 33	35 16 43	小型
	8	開明字村上54	尾西第三中学校	0586-28-8768	学校長	25,144	80*100	100	136 45 31	35 19 03	中型
	9	木曽川町里小牧字北青木25	木曽川中学校	0586-28-8769	学校長	40,439	100*130	100	136 46 06	35 20 40	中型
	10	木曽川町黒田字八ノ通り141-1	木曽川東小学校	0586-28-8742	学校長	24,981	80*148	100	136 47 24	35 20 30	中型
	11	木曽川町玉ノ井・里小牧地内	木曽川サブグラウンドB面	0586-28-8100	一宮市長	8,400	100*84	150	136 45 27	35 20 29	中型
	12	富田字砂原	尾西河川敷グラウンド	0586-85-7079	一宮市長	25,560	100*250	400	136 43 47	35 17 45	中型
	13	木曽川町玉ノ井地内	木曽川緑地	0586-85-7079	一宮市長	20,749	100*70	150	136 45 23	35 20 28	中型
	14	千秋町町屋字平松6-1	一宮南高等学校	0586-76-1400	学校長	16,870	130*120	100	136 51 19	35 17 36	中型
瀬 戸 市	1	下半田川町592-41	掛川小学校	0561-48-5151	学校長		40*70	0	137.06.29	35.17.03	小型
	2	原山町1-3	陶原小学校	0561-82-2243	学校長	24,949	40*100	40	137 05 37	35 12 56	小型
	3	中山町1-57	にじの丘学園 (グラウンド)	0561-56-7716	学校長	9,600	80*120	90	137 06 40	35 13 14	中型
			にじの丘学園 (多目的広場)	0561-56-7716	学校長	6,850	75*75	60	137 06 40	35 13 14	中型
	4	東明町50	旧東明小学校	0561-88-2506	瀬戸市長	8,400	45*70	80	137 07 47	35 13 13	中型
	5	效範町1-1	效範小学校	0561-82-3050	学校長	7,895	55*50	45	137 04 23	35 13 08	中型
	6	八幡町455	幡山東小学校	0561-82-4404	学校長	11,300	50*55	100	137 06 31	35 11 54	中型
	7	幡西町203	幡山西小学校	0561-82-4394	学校長	9,756	55*70	80	137 04 24	35 11 57	中型
	8	品野町6-233	下品野小学校	0561-41-0074	学校長	11,816	60*85	60	137 07 27	35 14 53	中型
	9	八幡台3-1	八幡小学校	0561-82-4445	学校長	12,320	45*85	50	137 05 54	35 12 15	中型
	10	東安戸町30-1	黨神グラウンド	0561-82-7111	瀬戸市長	10,231	70*70	100	137 06 00	35 13 37	中型
	11	上本町1	市民公園野球場	0561-48-0500	瀬戸市長	14,149	70*70	10	137 08 05	35 23 91	中型
半 田 市	1	雁宿町2-1	半田市営半田球場	0569-21-0604	半田市長	26,037	商業91.4m 中堅118m	50	136 55 25	34 53 52	小型
	2	十一号地	半田臨海球場	0569-21-2451	愛知県知事	10,800	商業91.4m 中堅118m	50	136 57 51	34 52 68	小型
	3	東洋町1-12-1	さくら小学校	0569-26-0070	学校長	21,490	120*80	50	136 56 47	34 53 62	小型
	4	池田町3-1-1	半田運動公園多目的グラウンド	0569-27-6663	半田市長	18,288	138*105	50	136 53 02	34 53 94	小型
	5	石塚町3-1	北部グラウンド	0569-29-1411	半田市長	22,000	142*73	0	136 56 20	34 56 27	小型
	6	上浜町26	上浜グラウンド	0569-27-6663	半田市長	36,320	227*160	100	136 56 20	34 53 54	小型
	7	横山町189	半田市防災広場	0569-84-0626	半田市長	17,105		0	136 53 18	34 54 04	中型
春 日 井 市	1	西高山町2-11	前高グラウンド	0568-81-5111	春日井市長	19,800	130*130	30	136 56 45	35 15 25	中型
	2	熊野町地内	熊野グラウンド	0568-81-5111	春日井市長	31,102	240*100	180	137 00 22	35 14 30	中型
	3	白山町6-4	白山運動広場	0568-81-5111	春日井市長	16,200	145*90	30	137 02 07	35 16 23	中型
	4	廻間町字大谷1114-9	少年自然の家多目的広場	0568-81-5111	春日井市長	6,000	60*60	475	137 03 18	35 18 25	中型
	5	牛山町3180	牛山運動広場	0568-81-5111	春日井市長	28,200	110*250	100	136 59 29	35 16 19	中型
	6	東野町字落合池1	落合公園	0568-81-5111	春日井市長	6,000	46*100	150	136 56 43	36 16 18	中型
豊 川 市	1	足山田町滝場地内	足山田野球場	0533-88-8036	豊川市長	7,569			137 23 58	34 51 57	中型
	2	御津町佐脇浜1号地	御津町佐脇浜 (三河臨海緑地内臨海球場)	0533-88-8036	豊川市長	31,962			137 19 12	34 47 23	大型
	3	伊奈町縫殿55-1	小坂井西小学校	0533-78-2281	学校長	8,731	60*140		137 20 58	34 47 47	中型
	4	小坂井町欠田100-1	小坂井高等学校	0533-72-2211	学校長	50,399	100*220		137 22 24	34 47 43	大型
	5	伊奈町南山新田350-80	南山グラウンド	0533-89-2176	豊川市長	20,925	120*173		137 21 04	34 48 15	大型
	6	諏訪1丁目80	豊川市陸上競技場	0533-88-8036	豊川市長	14,717			137 22 28	34 49 42	大型

市町村名		所在地	名 称	電話番号	所有者又は管理者	面積 (㎡)	幅(㎡)* 長さ(㎡)	至近消防水 利までの距 離(㎡)	経度 (東経)	緯度 (北緯)	機種別
(豊川市)	7	穂ノ原1丁目1	陸上自衛隊豊川駐屯地	0533-86-3151	豊川駐屯地司令				137 22 57	34 49 59	
	8	萩町口猿田1	音羽運動公園	0533-88-8036	豊川市長	19,100		5	137 19 06	34 52 13	小型
	9	御津町佐脇浜1号地	津波避難用高台	0533-89-2194	豊川市長	31,962	40*30	130	137 19 06	24 47 23	大型
津島市	1	宮川町3-80	津島高等学校運動場	0567-28-4158	学校長	21,844	80*110	20	136 43 05	35 09 47	中型
	2	又吉町4-1	津島北高等学校運動場	0567-28-3414	学校長	15,000	100*100	30	136 43 42	35 11 01	小型
	3	軽間町字弁日1	津島東高等学校運動場	0567-24-6001	学校長	20,609	85*130	50	136 46 10	35 10 48	中型
	4	百島町字観音坊32-1	神守中学校運動場	0567-28-4054	学校長	19,000	80*120	110	136 46 31	35 10 04	小型
	5	唐臼町囲外1	暁中学校運動場	0567-31-3911	学校長	18,564	90*110	90	136 45 02	35 09 45	中型
	6	宮川町1	天王川公園	0567-26-2828	津島市長	10,000	70*80	10	136 43 28	35 10 19	中型
	7	中一色町中山26	東公園	0567-24-8001	津島市長	32,900	120*140	20	136 45 29	35 09 51	大型
	8	萩原町字椋木5	津島市生涯学習センター運動場	0567-24-1187	津島市長	13,965	90*130	20	136 77 72	35 16 63	中型
碧南市	1	浜町2-4	臨海公園大芝生広場	0566-95-9909	碧南市長	14,644	80*100	200	136 58 48	34 52 36	中型
	2	神田町3-10	西端中学校グラウンド	0566-48-0981	学校長	12,480	80*80	20	137 01 01	34 54 53	中型
	3	向陽町4-12	碧南高等学校グラウンド	0566-41-2564	学校長	26,061	90*150	30	136 59 51	34 52 59	大型
刈谷市	1	今川町花園114	富士松中学校グラウンド	0566-36-0402	学校長	18,123	75*160	100	137 01 53	35 01 40	小型
	2	住吉町2-1	刈谷南中学校グラウンド	0566-21-0025	学校長	19,520	100*180	90	137 00 48	34 58 58	小型
	3	小垣江町上沢渡5-1	依佐美中学校グラウンド	0566-21-0487	学校長	14,100	60*100	90	137 01 01	34 57 26	小型
	4	井ヶ谷町稲葉崎42-4	井ヶ谷グラウンド	0566-23-1111	刈谷市長	12,996	110*110	80	137 02 46	35 03 06	小型
	5	原崎町2-600	原崎公園	0566-23-1111	刈谷市長	15,000	50*120	80	137 00 16	34 59 48	小型
	6	東刈谷町2-14	野田公園	0566-23-1111	刈谷市長	15,000	120*120	70	137 02 27	34 58 21	小型
	7	半城土町掛貝50	双葉グラウンド	0566-23-1111	刈谷市長	22,000	120*180	50	137 0121	34 97 99	小型
	8	井ヶ谷町広沢1	愛知教育大学サッカー・フットボール場	0566-26-2100	学長	29,115	120*200	150	137 03 09	35 02 59	中型
	9	築地町荒田1	刈谷市総合運動公園(クリーニンググラウンド)	0566-23-1111	刈谷市長	31,000	210*110	200	137 00 70	35 00 90	中型
豊田市	1	長興寺5-17-1	消防本部場外離着陸場	0565-35-9701	消防長	15,900	50*50	120	137 10 60	35 41 50	中型
	2	平芝町1-1-1	華母小学校グラウンド	0565-31-0193	学校長	13,326	70*90	70	137 09 36	35 05 22	小型
	3	前山町1-24	前山小学校グラウンド	0565-28-0192	学校長	16,292	100*110	70	137 10 15	35 02 53	小型
	4	百々町5-60	平井小学校グラウンド	0565-80-3011	学校長	11,881	90*130	90	137 11 52	35 06 02	中型
	5	広美町高根2-1	高嶺小学校グラウンド	0565-21-0026	学校長	14,075	65*80	40	137 07 33	35 00 16	小型
	6	大林町14-11-5	大林小学校グラウンド	0565-28-2501	学校長	10,323	65*120	50	137 08 49	35 02 43	小型
	7	青木町4-5	青木小学校グラウンド	0565-45-0025	学校長	11,217	70*120	75	137 10 56	35 06 57	中型
	8	青木町3-80	猿投台中学校グラウンド	0565-45-0039	学校長	20,878	60*100	70	137 10 59	35 07 01	小型
	9	栄町2-6-1	崇化館中学校グラウンド	0565-31-0197	学校長	18,470	60*90	80	137 09 14	35 05 44	小型
	10	朝日ヶ丘5-34	朝日ヶ丘中学校グラウンド	0565-32-0198	学校長	8,652	85*125	110	137 08 54	35 04 30	中型
	11	水源町1-17	豊南中学校グラウンド	0565-28-0947	学校長	28,810	90*155	110	137 10 29	35 02 51	大型
	12	若林西町広崎82-1	高岡中学校グラウンド	0565-52-1830	学校長	21,128	120*125	100	137 05 25	35 01 52	中型
	13	加納町東股15	猿投中学校グラウンド	0565-45-0264	学校長	13,604	70*90	140	137 09 57	35 09 13	小型
	14	栄生町2-1	豊田工業高等専門学校	0565-32-8811	学校長	29,000	105*225	130	137 09 09	35 06 01	大型
	15	鶴ヶ瀬町桐山1	松平高等学校グラウンド	0565-58-1144	学校長	28,114	125*150	80	137 13 16	35 03 36	大型
	16	白浜町	白浜公園運動広場	0565-31-0451	豊田市長	19,784	150*90	100	137 10 08	35 05 01	大型
	17	千石町2-100-1	豊田北高等学校グラウンド	0565-80-5111	学校長	22,400	215*112	50	137 10 54	35 05 17	中型
	18	越戸町寺前	矢作緑地越戸公園	0565-34-6621	豊田市長	8,591	121*71	200	137 11 65	35 06 34	中型
	19	高町東山4-97	豊田市運動公園陸上競技場	0565-45-4855	豊田市長	23,300	122*191	50	137 11 35	35 07 82	中型
	20	保見町北山18	保見中学校グラウンド	0565-48-8026	学校長	13,721	88*156	30	137 08 05	35 08 28	中型
	21	敏部東町稲荷25	柳川瀬公園多目的広場	0565-21-2232	豊田市長	16,000	154*172	50	137 09 12	34 59 60	中型
	22	力石町井上600-1	石野中学校グラウンド	0565-41-2016	学校長	9,800	127*97	30	137 13 88	35 08 42	中型
	23	花園町脇ノ田13-3	若園中学校グラウンド	0565-52-2233	学校長	20,832	118*108	30	137 05 43	35 00 63	中型
	24	森町1丁目90番地	矢作川豊田防災ステーション	0565-35-9717	消防長	18,000	178*101	50	137 09 62	35 04 87	中型
	25	西中山町猿田21-1	愛知緑化センター第2駐車場	0565-76-2106	所長	5,000	35*140	150	137 11 38	35 09 05	小型
	26	西中山町猿田21-1	愛知緑化センター第3駐車場	0565-76-2106	所長	8,000	60*112	70	137 11 52	35 09 08	中型
	27	西中山町猿田21-1	本館前芝生大広場	0565-76-2106	所長	4,000	40*105	50	137 11 44	35 09 15	小型
	28	西中山町蔵屋敷61-5	中山小学校グラウンド	0565-76-2509	学校長	12,700	96*103	100	137 11 34	35 09 32	中型
	29	深見町岩花1067-1	藤岡地区場外離着陸場	0565-35-9701	消防長	26,000	75*100		137 12 10	35 10 30	大型
	30	藤岡飯野町井ノ脇401-1	藤岡コミュニティ広場	0565-76-2102	豊田市長	4,055	60*76	0	137 20 76	35 20 03	小型
	31	藤岡飯野町弥治前1095	飯野小学校グラウンド	0565-76-2504	学校長	13,832	50*93	100	137 12 48	35 11 42	小型
	32	木瀬町稽古屋1163-3	藤岡中学校グラウンド	0565-76-2521	学校長	26,569	79*146	200	137 13 15	35 11 58	大型
	33	藤岡飯野町太田代1137-30	加茂丘高等学校グラウンド	0565-76-2241	学校長	14,400	115*133	200	137 13 38	35 11 30	大型
	34	小原町係八456	小原ふれあい公園	0565-65-2001	豊田市長	13,000	80*80	50	137 17 15	35 13 38	中型
	35	千洗町道慈382-3	道慈小学校グラウンド	0565-65-2023	学校長	4,576	50*60	40	137 15 46	35 14 28	小型
	36	遊屋町向垣内191	小原中部小学校グラウンド	0565-65-3002	学校長	16,481	80*90	150	137 17 40	35 14 18	中型
	37	市場町陣出879	緑の公園多目的広場	0565-66-0220	豊田市長	10,000	80*100	300	137 17 57	35 13 47	大型
	38	永太郎町馬場59	小原中学校グラウンド	0565-65-3011	学校長	6,082	50*90	100	137 17 58	35 14 17	中型
	39	岩神町川原5	足助高等学校グラウンド	0565-62-1661	学校長	5,635	80*130	20	137 18 39	35 07 38	中型
	40	桑田和町中貝戸6	足助消防署場外離着陸場	0565-62-0119	消防長	11,800	60*60		137 21 07	35 08 36	小型
	41	大沼町青木1	下山中学校グラウンド	0565-90-2140	学校長	29,973	100*160	50	137 19 03	35 02 15	中型
	42	宇連野町ウネ畑12-95	愛知県総合射撃場	0565-90-3971	場長	20,000			137 25 49	35 03 13	大型
	43	大沼町八沢118-1	下山地区場外離着陸場	0565-35-9701	消防長	2,000	100*200	50	137 19 22	35 02 30	中型
	44	下切町平田3012-1	小渡小学校グラウンド	0565-68-2326	学校長	17,750	60*100	50	137 21 56	35 13 51	小型
	45	余平町梶呂畑51-1	旭高原広場	0565-68-2755	理事長	10,000	100*100		137 24 38	35 12 57	中型

市町村名	所在地	名 称	電話番号	所有者又は管理者	面積 (㎡)	幅(m)* 長さ(m)	至近消防水 利までの距 離(m)	経度 (東経)	緯度 (北緯)	機種別
(豊田市)	46 島崎町川原	矢作川島崎公園	0565-68-2211	豊田市長	6,300	70*90	30	137 21 41	35 13 27	小型
	47 稲武町宮ノヒラ8-13	稲武出張所場外離着陸場	0565-82-3099	消防長	2,229	45*50	50	137 30 55	35 13 03	大型
	48 黒田町休石	黒田ダム	0565-82-2384	黒田区			100	137 28 60	35 11 00	小型
	49 富永町ヨシガタイラ15	野外学習センター	052-961-1111	名古屋市教育委員会	22,000	100*60 160*100	10	137 27 96	35 12 10	小型
	50 杉本町羽根1-1	旭中学校グラウンド	0565-68-2131	学校長	15,612	80*120	250	137 21 99	35 12 29	中型
安城市	1 新田町新定47	安城市総合運動公園ソフトボール場B	0566-75-3535	安城市長	7,130	90*80	60	137 05 31	34 58 23	中型
	2 東栄町4-20-5	東栄公園	0566-76-1111	安城市長	11,000	80*50	0	137 05 33	34 59 16	小型
	3 北山崎町大土塚10	県立安城東高等学校グラウンド	0566-74-1231	学校長	50,560	110*160	150	137 06 11	34 57 52	小型
	4 池浦町茶莞木1	県立安城農林高等学校グラウンド	0566-76-6144	学校長	125,719	100*160	50	137 04 40	34 58 08	小型
	5 東新町14-1	安城東公園	0566-76-1111	安城市長	12,996	80*90	0	137 05 53	34 57 25	小型
	6 和泉町大海古1	和泉公園	0566-76-1111	安城市長	32,000	90*80	200	137 03 14	34 55 06	小型
	7 桜井町伝左20	県立安城特別支援学校グラウンド	0566-99-3345	学校長	33,192	50*110	120	137 04 56	34 55 05	小型
	8 川島町地内	川島町川敷公園	0566-76-1111	安城市長	39,800	18*15	100	137 06 36	34 55 16	小型
	9 里町西山ノ田87	デンソー安城製作所	0566-96-0101	㈱デンソー	23,366	20*20	270	137 05 17	35 00 29	小型
	10 安城町東広畔28	安城更生病院	0566-75-2111	院長	3,560	18*15	150	137 04 37	34 56 28	小型
	11 赤松町梶1	安城産業文化公園デンバー	0566-92-7111	理事長	30,025	38*38	180	137 03 47	34 55 42	小型
西尾市	1 巨海町若宮西25-1	寺津小学校	0563-59-6531	学校長	13,574	55*100	60	137 01 5	34 50 13	小型
	2 室町東見沙門32	室場小学校	0563-52-1066	学校長	10,288	60*55	100	137 05 50	34 51 27	小型
	3 米野町松葉内25	三和小学校	0563-52-1168	学校長	18,607	50*120	60	137 06 01	34 52 46	小型
	4 米津町家下18	米津小学校	0563-57-3457	学校長	12,514	75*100	30	137 03 15	34 53 37	小型
	5 今川町土井堀1	西尾中学校	0563-57-4108	学校長	18,855	90*130	80	137 04 08	34 51 22	小型
	6 鶴城町上道天1-2	鶴城中学校	0563-56-2258	学校長	20,652	70*50	60	137 03 21	34 52 34	小型
	7 平坂町吉山1-1	平坂中学校	0563-59-6135	学校長	19,607	90*90	80	137 01 15	34 51 30	小型
	8 上道目記町上新田3	福地中学校	0563-56-2466	学校長	14,952	65*70	40	137 02 32	34 50 04	小型
	9 下永良町西後落20	東部中学校	0563-52-1067	学校長	16,043	70*70	50	137 06 05	34 52 21	小型
	10 山下町泡原70	西尾公園総合グラウンド	0563-65-2149	西尾市長	27,500	80*150	70	137 02 47	34 51 51	大型
	11 志貴野町出崎180	西尾防災ステーション	0563-65-2151	西尾市長	14,929	40*90	400	137 05 12	34 53 17	大型
	12 一色町一色乾地55	一色中部小学校	0563-72-8105	学校長	7,281	80*110	30	137 01 30	34 48 53	小型
	13 一色町野田堤外36	一色東部小学校	0563-72-8167	学校長	9,558	100*130	30	137 02 20	34 47 50	小型
	14 一色町治明通縄68	一色西部小学校	0563-72-8168	学校長	7,527	80*80	20	137 00 57	34 49 16	小型
	15 一色町中外沢大割115	一色南部小学校	0563-73-6151	学校長	10,640	80*130	30	137 01 01	34 48 34	中型
	16 一色町坂田新田冲向95	一色中学校	0563-72-8240	学校長	37,484	340*380	100	137 01 22	34 47 17	大型
	17 一色町坂田新田冲向100-1	坂田球場	0563-54-0002	西尾市長	68,354	80*160	100	137 01 10	34 47 10	大型
	18 一色町佐久島影無50	佐久島しおさい学校	0563-79-1014	学校長	5,613	80*100	50	137 02 34	34 43 40	小型
	19 一色町赤羽上郷中14	一色高等学校	0563-72-8165	学校長	13,500	90*150	30	137 01 15	34 49 17	中型
	20 吉良町富田油田8	吉良中学校	0563-35-0350	学校長	28,605	140*110	100	137 04 00	34 49 09	小型
	21 吉良町吉田大切間18	吉田小学校	0563-32-0154	学校長	14,992	100*140	50	137 03 56	34 47 45	小型
	22 吉良町白浜新田北切1	白浜小学校	0563-32-0155	学校長	10,354	70*120	50	137 04 50	34 47 18	小型
	23 吉良町中野瀬田65	横須賀公園	0563-65-2149	西尾市長	14,931	120*110	70	137 04 40	34 49 38	小型
	24 吉良町白浜新田南切4-1	吉良高等学校	0563-32-2231	学校長	18,536	130*100	40	137 04 43	34 47 12	小型
	25 寺部町小浜1-3	寺部野球場	0563-54-0002	西尾市長	8,900	81*93	10	137 07 45	34 46 59	小型
	26 寺部町小浜1-3	寺部ソフトボール場	0563-54-0002	西尾市長	4,475	65*65	50	137 07 50	34 47 02	小型
	27 西幡豆町北岡割1	幡豆小学校	0563-62-2065	学校長	9,581	50*100	10	137 07 06	34 47 39	小型
	28 東幡豆町緑ヶ崎10	緑ヶ崎野球場	0563-54-0002	西尾市長	9,997	100*106	10	137 10 02	34 47 07	小型
	29 東幡豆町中尾10-2	東幡豆小学校	0563-62-2101	学校長	3,951	50*60	10	137 08 51	34 47 28	小型
	30 西幡豆町京田33	幡豆中学校	0563-62-2451	学校長	11,249	95*100	100	137 07 35	34 47 40	小型
	31 行用町見七田	ゼロメートル地帯広域防災活動	—	愛知県知事	17,000	37*37	120	137 01 16	34 49 32	大型
蒲郡市	1 浜町93	浜町多目的広場	0533-66-1111	愛知県知事	8,678	110*80	260	137 12 54	34 49 06	中型
	2 浜町42	浜町グラウンド	0533-66-1111	蒲郡市長	31,450	170*120	100	137 12 39	34 48 54	大型
	3 形原町桶沢27	公園グラウンド	0533-66-1111	蒲郡市長	16,400	100*180	100	137 10 31	34 48 18	大型
犬山市	1 大字木津地先	木曽川大山緑地	0568-61-2668	犬山市長	15,750	175*90	20	136 55 82	35 22 50	大型
	2 大字栗栖字古屋敷地先	栗栖園地	0568-61-1800	犬山市長	20,611		20	136 58 03	35 24 07	大型
	3 字八曾	八曾監視広場	0536-22-1101	愛知森林管理事務所長	1,800			137 2 63	35 21 40	中型
	4 篠平141	入鹿用水	0568-67-0031	入鹿用水土地改良区事務所	1,444	38*38	200	136 59 28	35 20 15	中型
常滑市	1 セントレア1-1	中部国際空港	0569-38-2155	中部空港事務所	260,000	800*3,300	0	136 48 30	34 51 57	大型
	2 金山字南平井13-1	青海中学校	0569-42-0331	学校長	16,779	140*90 100*40	校内	136 50 35	34 55 24	小型
	3 久米字諏訪山183	三和小学校	0569-42-0749	学校長	13,092	130*98	校内	136 51 34	34 55 25	小型
	4 金山字下砂原78-1	常滑公園	0569-43-5111	常滑市長	5,000	113*64	隣接	136 50 43	34 54 93	中型
	5 金山字四井池10	常滑高等学校	0569-43-1151	学校長	31,507	130*250	校内	136 50 33	34 54 39	小型
	6 字二ノ田16-14	常滑中学校	0569-35-2375	学校長	13,120	145*95	校内	136 51 50	34 53 44	小型
	7 新開町5-75	県営埠頭(常滑港)	052-961-2111	港湾課(県)	10,000	100*100	30	136 50 17	34 52 17	小型
	8 本町3-136	常滑西小学校	0569-35-2104	学校長	9,312	123*75	校内	136 50 44	34 52 50	小型
	9 瀬木町4-100	常滑東小学校	0569-35-2428	学校長	14,989	160*95	校内	136 51 06	34 53 06	小型
	10 奥栄町1-168	旧常滑高校	0569-35-0119	愛知県知事	26,266	120*220	校内	136 51 09	34 52 37	小型
	11 井戸田3-177	西浦北小学校	0569-35-2164	学校長	8,528	67*120	校内	136 51 37	34 52 13	小型
	12 大曽町6-3	大曾公園	0569-35-2797	常滑市長	13,700	100*130	隣接	136 52 35	34 53 03	小型
	13 大塚町177	青海市民センター	0569-43-5111	常滑市長	9,749	90*110	10	136 50 46	34 55 36	小型
	14 泉町2丁目地内	山ノ神グラウンド	0569-43-5111	常滑市長	8,000	127*50	150	136 51 21	34 52 19	小型

市町村名		所在地	名 称	電話番号	所有者又は管理者	面積 (㎡)	幅(m)* 長さ(m)	至近消防水 利までの距 離(m)	経度 (東経)	緯度 (北緯)	機種別
(常 滑 市)	15	りんくう町2丁目地内	りんくう本線料金所駐車場	0569-21-2743	愛知県道路公社 道路管制室	2,500	30*80	50	136 49 37	34 52 46	小型
	16	古場字栗下前5	西浦南小学校	0569-35-4002	学校長	10,244	80*120	校内	136 51 56	34 51 17	小型
	17	荏屋町5-50	南陵中学校	0569-35-4005	学校長	17,693	138*118	校内	136 51 59	34 50 54	小型
	18	大谷朝陽ヶ丘1-94	小鈴谷小学校	0569-37-0021	学校長	9,819	130*75	校内	136 52 21	34 49 57	小型
	19	小鈴谷字行田地内	小鈴谷盛田(株)	0569-37-0511	盛田(株)	800	25*30	100	136 52 27	34 49 21	小型
	20	坂井字小脇10	小脇公園	0569-37-1531	常滑市長	8,250	100*90	620	136 52 18	34 49 13	中型
	21	熊野町3丁目地内	熊野農村公園	0569-35-5111	常滑市長	6,295	145*45	300	136 51 53	34 51 36	小型
江 南 市	1	草井町中270	江南緑地公園	0587-54-1111	江南市長	12,920		0	136 52 54	35 22 23	中型
	2	小牧3-17	小牧小学校グラウンド	0568-77-4148	学校長	6,461	65*74	80	136 55 33	35 17 18	小型
	1	村中1045	村中小学校グラウンド	0568-73-7677	学校長	10,337	59*104	80	136 54 35	35 18 14	小型
	3	若草町82	小牧南小学校グラウンド	0568-72-2210	学校長	6,967	65*106	10	136 55 37	35 16 36	小型
	4	久保一色3500	一色小学校グラウンド	0568-77-3191	学校長	8,596	50*103	120	136 56 07	35 18 49	小型
	5	小牧原新田1125	小牧原小学校グラウンド	0568-73-5531	学校長	11,439	89*95	100	136 55 31	35 17 53	中型
	6	本庄2597-40	本庄小学校グラウンド	0568-79-3567	学校長	9,151	54*110	40	136 57 22	35 18 32	小型
	7	城山3-8	大城小学校グラウンド	0568-79-7666	学校長	12,901	70*122	120	136 59 31	35 17 26	小型
	8	小松寺4-1	味岡中学校グラウンド	0568-77-8245	学校長	12,004	100*110	40	136 56 46	35 18 17	中型
	9	篠岡2-28	篠岡中学校グラウンド	0568-79-8027	学校長	15,753	75*126	120	136 59 06	35 18 09	中型
	10	下小針中島2-170	北里中学校グラウンド	0568-73-3171	学校長	16,599	93*103	70	136 54 23	35 15 58	中型
	11	岩崎2588	岩崎中学校グラウンド	0568-75-2081	学校長	19,303	98*140	80	136 55 32	35 18 28	中型
	12	西之島2200	小牧西中学校グラウンド	0568-75-1451	学校長	13,240	86*105	40	136 53 58	35 17 16	中型
	13	桃ヶ丘2-1	桃陵中学校グラウンド	0568-79-8987	学校長	18,934	94*152	100	136 58 55	35 17 39	中型
	14	光ヶ丘3-52	光ヶ丘中学校グラウンド	0568-79-7377	学校長	15,440	80*105	40	136 59 44	35 18 00	中型
	15	常普請3-1	中島スポーツ広場	—	小牧市長	19,969	104*121	40	135 55	35 16	大型
	16	大草5786-1	市民四季の森くつろぎ広場	0568-78-4554	小牧市長	8,562	45*100		137 00 74	35 31 00	中型
	17	下末2233-2	小牧勤労センターグラウンド	0568-79-7711	小牧市長	7,000	74*79	40	136 57 28	35 17 23	小型
	18	間々原新田737	小牧市スポーツ公園 サッカーグラウンド	0568-77-7712	小牧市長	7,371	63*117	200	136 92 28	35 30 56	大型
	19	上末3450-303	陶スポーツ広場	—	小牧市長	23,000	142*177	110	136 58 04	35 17 26	大型
稲 沢 市	1	稲沢町前田365-10	稲沢西中学校	0587-23-1311	学校長	16,250	100*100	10	136 47 30	35 14 46	小型
	2	治部丸柳町1-1	治部丸中学校	0587-21-4233	学校長	16,100	110*100	10	136 48 46	35 15 51	小型
	3	稲島3-58	稲沢北小学校	0587-23-1555	学校長	10,550	75*100	40	136 47 18	35 15 44	小型
	4	平野町加世11	稲沢緑風館高等学校	0587-32-3168	学校長	17,400	100*100	10	136 47 13	35 14 24	小型
	5	千代7-45	陸上競技場	0587-36-1226	施設長	23,000	110*180	200	136 46 54	35 13 24	小型
	6	船橋町鯉坪321-1	稲沢市消防署	0587-22-0119	稲沢市長	11,546	45*50	100	136 46 27	35 14 52	小型
	7	祖父江町上牧下川田456	祖父江中学校	0587-97-0149	学校長	15,982	79.21*200	100	136 43 15	35 14 53	中型
	8	祖父江町二俣宮西1-1	杏和高等学校	0587-97-1311	学校長	51,126		100	136 43 32	35 14 34	大型
	9	祖父江町祖父江七曲52	祖父江小学校	0587-97-0127	学校長	18,088	109*93	70	136 42 52	35 15 48	小型
	10	平和町平地七反田53	平和中学校	0567-46-0524	学校長	19,599	100*100	200	136 44 27	35 12 46	大型
新 城 市	1	富岡字半ノ木15-1	八名小学校	0536-26-0043	学校長	17,174	60*100		137 30 33	34 51 32	小型
	2	字滝ノ上1	新城中学校	0536-22-0257	学校長	14,288	105*155		137 30 17	34 53 45	大型
	3	杉山字道目記24	千郷中学校	0536-22-0362	学校長	8,073	66*150		137 29 04	34 53 34	小型
	4	竹広字宮川162-2	東郷中学校	0536-22-0757	学校長	10,272	62*130		137 31 29	34 54 47	小型
	5	富岡字萩平野3	八名中学校	0536-26-0002	学校長	15,607	70*180		137 30 32	34 53 44	小型
	6	庭野地内	県立桜湖公園いこいの広場	0536-23-7613	新城市長	40,000	メイン130*190 サブ75*130	200	137 30 23	34 53 22	大型
	7	有海地内	有海緑地公園	0536-23-7639	新城市長	10,157	106*144	50	137 32 54	34 55 09	小型
	8	浅谷地内	新城総合公園競技場	0536-25-1144	愛知県知事	14,800	80*120		137 32 38	34 56	小型
	9	長篠字竹田14	鳳来中部小学校	0536-32-0004	学校長	5,679	80*40	20	137 34 04	34 55 53	小型
	10	玖老勢字大栗平1	鳳来寺小学校	0536-35-1011	学校長	8,850	70*80	20	137 33 43	34 58 43	小型
	11	海老字宮前17	旧海老小学校	0536-23-7633	新城市長	8,255	50*70	20	137 33 30	35 01 31	小型
	12	川合字コン75-1	鳳来東小学校	0536-33-0336	学校長	5,138	45*45	20	137 39 54	35 00 11	小型
	13	玖老勢字新井9	山びこの丘	0536-35-1191	理事長	8,316	70*90	150	137 33 33	34 59 39	中型
	14	竹ノ輪字山口	竹ノ輪ランド	0536-23-7639	新城市長	6,125	80*80	100	137 34 46	34 52 58	中型
	15	門谷字鳳来寺7-60	県民の森ランド	0536-32-1262	愛知県知事	7,500	40*70	30	137 37 45	34 59 27	中型
	16	長篠字東谷下56-2	ふれあいパークほうらい	0536-23-7639	新城市長		145*60	10	137 34 29	34 56 03	大型
	17	大野字小林70	東陽小学校	0536-32-1039	学校長		70*100	100	137 36 30	34 56 56	中型
	18	作手清岳字コゴマ沢9	旧巴小学校	0536-23-7633	新城市長	6,000	100*60	50	137 25 32	34 57 54	小型
	19	作手田原字朴橋3	旧開成小学校	0536-23-7633	新城市長	10,000	110*90	50	137 25 51	34 59 16	小型
	23	作手高里字ブツ田5	作手中学校	0536-38-1214	学校長	12,600	120*90	50	137 25 36	34 58 36	中型
	24	作手高里字木戸口1-2	新城東高等学校作手校舎	0536-37-2119	学校長	16,000	120*100	50	137 25 44	34 58 27	中型
	25	作手白鳥字鬼久保5-23	鬼久保ふれあい広場	0536-38-1431	新城市長	20,000	100*150	50	137 24 42	34 56 57	中型
	26	平井字新築83	新城市消防防災センター	0536-22-1119	新城市長	11,379	21*21	85	137 30 22	34 54 42	中型
	27	中島字木割戸2・中島字秋明10-1	海老山中へりポート	—	海老区長	2,014	20*20		137 32 04	35 01 06	中型
	28	布里字小松31-2	布里へりポート	—	布里区長	2,087	20*20		137 31 51	34 59 09	中型
	29	竹ノ輪字山口31-2	竹ノ輪へりポート	—	竹ノ輪区長	1,141	20*20		137 34 39	34 53 06	中型
	30	巢山字ボウへ地内	巢山へりポート	—	秋葉巢山区長	2,295	20*20		137 39 21	34 57 28	中型
	31	市川字瀧ノ輪手	市川へりポート	—	市川区長	1,701	20*20		137 33 35	34 54 44	中型
東 海 市	1	浅山三丁目140	浅山新田公園	0562-33-1111	東海市長	8,300			136 90 73	35 05 32	小型
	2	名和町石谷80	緑陽小学校	052-604-1976	学校長	11,861	50*80	50	136 55 11	35 03 25	中型
	3	名和町首籬1-1	名和中学校	052-601-2240	学校長	15,724			136 92 42	35 05 70	中型

市町村名	所在地	名 称	電話番号	所有者又は管理者	面積 (㎡)	幅(m)* 長さ(m)	至近消防水 利までの距 離(m)	経度 (東経)	緯度 (北緯)	機種別
(東 海 市)	4 名和町山東10	名和小学校	052-603-1151	学校長	8,489	45*100	校内	136 55 00	35 02 56	小型
	5 名和町法秀1-1	平地公園	0562-33-1111	東海市長	9,630			136 92 39	35 04 86	小型
	6 名和町奥平戸28	上野中学校	052-603-1248	学校長	11,892	75*100	校内	136 54 46	35 02 26	小型
	7 荒尾町義呂1-1	渡内小学校	052-604-0666	学校長	8,966			136 91 90	35 03 72	中型
	8 荒尾町片坂1	平洲小学校	052-603-0024	学校長	9,987			136 90 91	35 30 11	中型
	9 荒尾町土取1-1	明倫小学校	052-603-2011	学校長	14,298			136 91 62	35 02 92	小型
	10 東海町四丁目70	製鐵公園第一多目的グラウンド	052-603-7024	日本製鉄(株)	10,588			136 89 50	35 03 54	小型
	11 富貴ノ台五丁目181	平洲中学校	052-601-2740	学校長	13,039			136 90 66	35 02 90	小型
	12 富木島町手代44	富木島小学校	052-601-5311	学校長	8,507	50*100	50	136 55 30	35 00 43	小型
	13 富木島町向イ27	富木島中学校	052-603-2355	学校長	13,540			136 91 59	35 01 97	中型
	14 富木島町船島1-1	船島小学校	052-604-3536	学校長	13,400	80*100	50	136 54 59	35 00 35	中型
	15 大田町細田23	大田小学校	0562-32-6272	学校長	14,279			136 90 13	35 01 86	中型
	16 大田町曾根1	東海樟風高等学校	0562-32-5158	学校長	27,800	130*140	校内	136 54 20	35 00 51	中型
	17 元浜町64-2	元浜公園芝生広場	0562-33-1111	東海市長	6,800	80*145	235	136 52 40	35 00 47	小型
	18 高須賀町大塚36	横須賀小学校	0562-32-1291	学校長	13,625	75*100	校内	136 53 37	35 00 32	中型
	19 高横須賀町広脇1	横須賀高等学校	0562-32-1278	学校長	21,401			136 89 92	35 00 80	中型
	20 高須賀町猫狭間2	横須賀中学校	0562-32-2241	学校長	30,162	100*100	校内	136 54 14	35 00 02	中型
	21 中ノ池三丁目1-1	公立西知多総合病院	0562-33-5500	病院長	411			136 89 91	34 99 93	小型
	22 加木屋町偏笠9	加木屋小学校	0562-32-2207	学校長	7,188			136 90 22	34 99 64	小型
	23 加木屋町鎌吉良根9	三ツ池小学校	0562-34-6313	学校長	10,827			136 91 21	34 99 49	中型
	24 加木屋町杜山55	東海南高等学校	0562-34-3811	学校長	15,038			136 90 16	34 99 08	中型
	25 加木屋町西御嶽18-1	加木屋中学校	0562-34-3405	学校長	14,056	50*100	100	136 54 11	34 59 09	小型
	26 加木屋町泡池2	加木屋小学校	0562-34-9303	学校長	11,182			136 91 42	34 98 12	中型
大 府 市	1 桃山町5-44	大府小学校	0562-46-5151	学校長	8,447	50*80	160	136 57 57	35 00 39	小型
	2 桃山町3-216	大府中学校	0562-46-5301	学校長	20,957	80*120	99	136 58 03	35 00 57	中型
	3 神田町三丁目135	神田小学校	0562-46-5154	学校長	6,814	50*80	60	136 59 27	35 01 19	小型
	4 共和町6-140	共長小学校	0562-46-5161	学校長	11,214	50*80	70	136 57 12	35 01 43	小型
	5 北山町3-120	北山小学校	0562-47-0685	学校長	13,804	60*100	60	136 58 14	35 01 42	中型
	6 長草町車池11	大府西中学校	0562-47-0687	学校長	25,477	80*200	140	136 56 50	35 01 10	大型
	7 吉田町4-33	吉田小学校	0562-46-5164	学校長	11,250	80*130	20	136 56 10	34 59 55	小型
	8 共西町1-206	共和西小学校	0562-47-7007	学校長	10,120	50*80	150	136 56 49	35 02 05	中型
	9 月見町6-180	大府高等学校	0562-46-5101	学校長	29,952	80*130	150	136 57 40	35 00 00	中型
	10 東新町3-3-1	大府北中学校	0562-47-3611	学校長	19,248	80*120	50	136 57 41	35 01 47	中型
	11 横根町膝折1-4	大府東高等学校	0562-48-5811	学校長	15,733	80*130	120	136 58 57	35 01 07	中型
	12 長根町3-111	東山小学校	0562-46-9333	学校長	11,967	90*120	100	136 57 58	35 01 24	小型
	13 横根町平地191	メディアス体育館おおる駐車場	0562-47-0102	大府市長	9,898	100*50	10	136 58 44	35 00 35	大型
	14 馬池町3-21	大府南中学校	0562-48-7758	学校長	20,800	80*120	50	136 55 34	34 59 40	中型
	15 森岡町9-300	あいち健康の森公園	0562-47-9222	愛知県知事	10,770	95*115	70	136 56 46	34 59 42	中型
	16 大東町二丁目61	大東小学校	0562-46-2211	学校長	7,457	70*70	100	136 58 21	35 00 25	小型
知 多 市	1 緑浜町2地内	新舞子マリンパーク	0562-56-3980	名古屋港管理組合	27,000	85*300	200	136 49 22	34 57 18	大型
	2 緑町8	知多運動公園	0562-33-3626	知多市長	32,760	100*160	100	136 52 02	34 59 59	大型
	3 八幡字七曲り1	七曲公園	0562-34-2980	知多市長	13,400	85*130	150	136 54 02	34 58 00	大型
	4 金沢字石根1	旭公園	0569-43-2980	知多市長	15,500	95*95	200	136 51 00	34 56 58	大型
	5 八幡字ヶ島50-1	知多翔洋高等学校	0562-33-2100	学校長	19,358	100*150	100	136 53 03	34 59 05	大型
	6 岡田字段戸坊1	岡田小学校	0562-55-3642	学校長	9,000	100*90	50	136 52 06	34 58 05	大型
	7 日長字原山160	知多中学校	0562-55-3449	学校長	10,715	100*100	200	136 50 59	34 58 11	大型
	8 南粕谷本町三丁目77	南粕谷小学校	0569-43-3630	学校長	9,521	95*100	300	136 50 58	34 56 13	大型
知 立 市	1 昭和2-7	昭和グラウンド	0566-83-1111	知立市長	15,157	109*110	20.0	137 04 05	34 59 34	大型
尾 張 旭 市	1 向町二丁目4-2	旭中学校	0561-53-2910	学校長	19,600	100*100	100	137 03 28	35 21 57	中型
	2 城山町長池下	城山野球場	0561-54-3971	尾張旭市長	11,000	100*100	100	137 02 67	35 21 92	中型
	3 南栄町旭ヶ丘	南グラウンド	—	尾張旭市長	20,000	150*90	100	137 03 50	35 19 35	中型
	4 東本地ヶ原町二丁目112	晴丘運動広場	0561-52-2914	尾張旭市長	11,000	140*90	200	137 04 44	35 19 83	小型
	5 旭ヶ丘町濁池	旭ヶ丘運動広場	0561-54-1166	尾張旭市長	10,000	100*100	100	137 04 06	35 22 93	中型
	6 大字新居5182-1393	愛知県消防学校	0561-53-2015	愛知県	13,500	150*90	10	137 01 52	35 13 47	中型
高 浜 市	1 本郷町一丁目6番地1	高浜高等学校	0566-52-2100	学校長	19,500	195*100	100	136 99 89	34 92 78	大型
岩 倉 市	1 北島町川田1	岩倉総合高等学校	0587-37-4141	学校長	27,968	170*150	20	136 51 25	35 16 29	小型
豊 明 市	1 新田町吉池3-1	中央公園	0562-92-1111	豊明市長	10,000	100*100	120	137 00 59	35 03 17	中型
	2 二村台3-2	唐竹公園	0562-92-1111	豊明市長	8,400	120*70	70	137 00 18	35 03 53	中型
	3 間米町敷田1225	中京競馬場	052-623-2001	名古屋競馬	30,000	300*100	190	136 59 34	35 04 09	大型
	4 阿野町三本木121	花き市場	0562-96-1187	組合長	4,000	100*40	60	137 00 25	35 02 24	小型
	5 西川町横井4-1	豊明中学校	0562-92-1321	豊明市長	9,000	100*90	130	137 00 30	35 03 33	中型
日 進 市	1 岩崎町芝内4-1	北小学校	0561-72-0145	学校長	23,326	50*100	校内	137 02 54	35 08 56	小型
	2 折戸町中屋敷70-3	南小学校	0561-73-1320	学校長	29,632	60*100	校内	137 02 36	35 07 29	中型
	3 北新町相野山1331-3	相野山小学校	0561-73-1525	学校長	27,341	50*80	校内	137 03 32	35 09 08	小型
田 原 市	1 田原町椿1-1	田原中学校	0531-22-1218	学校長	18,958	140*130		137 16 14	34 40 16	中型
	2 神戸町中尾16-1	東部中学校	0531-22-0407	学校長	21,183	110*200		137 17 26	34 39 24	中型
	3 野田町龍田3	ふるさと教育センター屋外運動場	0531-36-6614	田原市長	16,056	80*140		137 12 15	34 38 59	中型
	4 高松町蔵屋敷18	高松小学校	0531-45-2068	学校長	7,539	50*70	50	137 14 17	34 37 22	小型

市町村名		所在地	名 称	電話番号	所有者又は管理者	面積 (㎡)	幅(m)* 長さ(m)	至近消防水 利までの距 離(m)	経度 (東経)	緯度 (北緯)	機種別
(田 原 市)	5	赤羽根町西瀬古87	赤羽根小学校	0531-45-2023	学校長	5,395	50*50	40	137 12 06	34 36 33	小型
	6	赤羽根町出口107	赤羽根中学校	0531-45-2057	学校長	7,197	50*70	60	137 11 55	34 36 31	小型
	7	高松町尾村崎443	赤羽根文化広場	0531-45-2823	田原市長	25,600	110*230		137 13 30	34 37 22	中型
	8	江比間町女郎川115-2	旧泉中学校	0531-23-3530	教育委員会	6,400			137 09 15	34 38 39	小型
	9	古田町岡ノ越6	福江高等学校	0531-32-0132	学校長	6,000			137 06 33	34 37 07	小型
	10	福江町宮ノ脇1	福江小学校	0531-32-0104	学校長	9,203			137 06 21	34 37 19	小型
	11	中山町北松瀬4	福江中学校	0531-32-0112	学校長	8,400			137 05 42	34 37 36	中型
	12	亀山町小中原68-1	亀山小学校	0531-35-6210	学校長	8,019			137 04 13	34 36 23	小型
	13	小塩津町後山1	渥美運動公園野球場	0531-38-0111	田原市長	9,000			137 05 32	34 35 50	中型
	14	小塩津町後山1	渥美運動公園多目的広場	0531-38-0111	田原市長	16,321			137 05 32	34 35 50	中型
	15	加治町奥恩中1-1	渥美農業高等学校	0531-22-0406	学校長	13,777	100*70		137 14 44	34 39 27	小型
	16	田原町西滝頭6	滝頭公園多目的広場	0531-22-0246	田原区	11,500			137 13 15	34 37 34	中型
	17	白磯1	白谷海浜公園	0531-22-7300	白谷区	6,000			137 14 41	34 40 12	中型
	18	堀切町出口1-1	ほりきり広場 多目的広場	—	田原市長	7,680			137 04 50	34 35 29	小型
愛 西 市	1	金棒町東20-1	佐屋総合運動場	0567-26-8111	教育委員会	31,000	100*100	120	136 44 54	35 09 09	大型
	2	須依町東田面2	佐屋中学校	0567-28-3388	学校長	19,603	100*70	10	136 43 33	35 09 17	小型
	3	善太新田町七草平111-1	永和中学校	0567-31-0015	学校長	9,438	90*100	15	136 45 28	35 07 58	小型
	4	須依町東田面17	佐屋小学校	0567-28-3385	学校長	9,657	70*100	10	136 43 38	35 09 17	小型
	5	内佐屋町河原136	佐屋西小学校	0567-26-7212	学校長	10,029	50*120	90	136 42 59	35 09 20	小型
	6	東條町西田面77	市江小学校	0567-31-0428	学校長	12,500	100*70	50	136 43 33	35 08 13	小型
	7	大井町弥八115	永和小学校	0567-31-0014	学校長	11,016	80*100	5	136 45 35	35 07 59	小型
	8	石田町宮東1	立田中学校	0567-25-2661	学校長	17,000	120*80	50	136 41 39	35 10 19	中型
	9	立石町宮西39	八輪小学校	0567-37-0353	学校長	9,719	72*130	45	136 41 27	35 12 56	中型
	10	諏訪町池理500-1	佐織文所	0567-26-8111	愛西市長	3,000	70*90	20	136 44 18	35 11 38	小型
	11	洲高町藤島1	愛西工科高校	0567-37-1288	学校長	23,672	90*140	50	136 43 26	35 13 06	大型
	12	諏訪町郷東167	佐織中学校	0567-28-2543	学校長	9,575	50*100	50	136 44 29	35 11 31	小型
	13	草平町阿原86	佐織西中学校	0567-37-2030	学校長	15,504	100*120	50	136 43 08	35 12 21	中型
	14	廣場町川田1	佐織総合運動場	0567-37-2166	教育委員会	26,614	140*140	40	136 42 28	35 12 12	大型
	15	諸桑町塩田110	塩田緑苑多目的広場	0567-28-3810	海部地区環境事務組合	10,040	90*90	10	136 45 11	35 11 05	中型
	16	草平町草場77	草平地域防災コミュニティセン ター	0567-23-0991	愛西市長	1,920	40*48	10	136 43 02	35 11 53	小型
	17	給父町北部13	木曾川高畑地区河川防災ス テーション	0567-37-3678	国土交通省木曾川下流河川 事務所 愛西市長	1,200	30*50	300	136 41 07	35 13 42	中型
	18	諸桑町塩田	日光川河川防災ステーション	0567-24-2083	海部建設事務所	5,500	20*20	20	136 45 11	35 11 00	中型
清 須 市	1	西枇杷島町住吉1	西枇杷島小学校	052-502-1406	学校長	6,600	63*79	50	136 51 56	35 11 52	小型
	2	西枇杷島町七畝割3-1	西枇杷島中学校	052-501-1405	学校長	7,810	106*148	50	136 51 34	35 11 58	小型
	3	西枇杷島町古城二丁目15-1	枇杷島公園	052-400-2911	清須市長	10,000	100*100	50	136 52 05	35 12 31	小型
	4	西枇杷島町北枇杷池15-1	庄内川水防センター	052-400-2911	清須市長	1,875	33*30	150	136 51 36	35 11 32	中型
	5	西枇杷島町城並二丁目2-1	古城小学校	052-502-7171	学校長	7,945	60*110	50	136 52 14	35 12 29	小型
	6	清洲1013	清洲小学校	052-400-3651	学校長	9,810	60*160	50	136 50 17	35 12 50	小型
	7	清洲2576	清洲東小学校	052-400-1144	学校長	8,554	82*104	80	136 50 35	35 12 47	小型
	8	一場695	清洲中学校	052-400-2961	学校長	10,779	72*128	80	136 50 38	35 13 17	小型
	9	新清洲二丁目7-1	新清洲公園グランド	052-400-2911	清須市長	5,000	67*74	50	136 50 05	35 12 32	小型
	10	清洲古城441-3	清洲公園駐車場	052-400-2911	清須市長	4,304	40*115	50	136 50 32	35 13 05	小型
	11	下河原800	庄内川新川緑地	052-400-2911	清須市長	36,000	120*300	100	136 50 53	35 11 04	中型
	12	阿原北野18	新川高等学校	052-400-1108	学校長	36,045	180*110	50	136 51 42	35 12 50	小型
	13	春日振形131	春日小学校	052-400-3029	学校長	10,190	80*80	100	136 50 32	35 14 12	中型
	14	春日振形126	春日中学校	052-400-3174	学校長	9,962	70*90	100	136 50 30	35 14 17	中型
	15	春日新田畑1	春日グランド	052-400-2911	清須市長	8,932	83*90	100	136 50 24	35 14 11	中型
北 名 古 屋 市	1	能田105	師勝小学校	0568-21-0125	学校長	7,586	63*109		136 52 15	35 14 33	小型
	2	井瀬木370	師勝中学校	0568-21-0107	学校長	8,692	83*105		136 53 22	35 14 41	小型
	3	二子曙1-1	師勝南小学校	0568-22-2322	学校長	8,947	83*107		136 53 38	35 14 07	小型
	4	熊之庄大畔32	師勝北小学校	0568-22-7338	学校長	8,100	86*94		136 53 24	35 15 26	小型
	5	六ツ師山の神100	師勝東小学校	0568-23-1052	学校長	9,236	80*115		136 54 00	35 14 60	小型
	6	鹿田清水64	師勝西小学校	0568-23-5515	学校長	9,909	92*107		136 52 10	35 14 30	小型
	7	井瀬木狹場50	訓原中学校	0568-23-5413	学校長	12,760	89*143		136 53 38	35 13 47	中型
	8	熊之庄細長125	熊野中学校	0568-22-5221	学校長	9,520	95*100		136 53 12	35 15 28	小型
	9	九之坪高田1	鴨田小学校	0568-22-4425	学校長	11,482	70*130	100	136 52 41	35 13 54	小型
	10	沖村井島32	白木小学校	0568-22-7397	学校長	10,514	55*100	50	136 51 45	35 13 54	小型
	11	沖村井島31	白木中学校	0568-22-7454	学校長	15,467	80*130	100	136 51 39	35 13 54	小型
	12	徳重中道8	五条小学校	0568-21-0083	学校長	14,164	50*150	50	136 51 47	35 15 13	小型
	13	中之郷栗島20	栗島小学校	0568-23-3237	学校長	7,979	57*140	50	136 51 04	35 14 36	小型
	14	法成寺九瀬町88	天神中学校	0568-23-4311	学校長	15,289	50*140	50	136 51 13	35 15 05	小型
弥 富 市	1	鎌倉町62	弥富北中学校	0567-65-4151	学校長	14,700	100*100	校内	136 44 17	35 07 11	中型
	2	鯛浦町下与太142	弥生小学校	0567-65-0036	学校長	10,497	60*100	校内	136 43 19	35 07 16	小型
	3	前ヶ平二丁目1896-3	白鳥小学校	0567-67-4771	学校長	11,996	80*100	校内	136 44 58	35 07 29	小型
	4	前ヶ須町野方802-20	弥富文化広場	0567-65-0002	教育長	12,727	120*100	70	136 43 23	35 06 16	中型
	5	前ヶ須町南本田425	桜小学校	0567-67-0824	学校長	10,320	80*70	校内	136 43 23	35 06 25	小型
	6	芝井十四丁目1175	大藤小学校	0567-68-8014	学校長	9,049	50*70	校内	136 45 11	35 05 02	小型
	7	狐地二丁目163	栄南小学校	0567-68-8015	学校長	8,275	50*80	校内	136 46 07	35 04 56	小型

市町村名	所在地	名 称	電話番号	所有者又は管理者	面積 (㎡)	幅(m)* 長さ(m)	至近消防水 利までの距 離(m)	経度 (東経)	緯度 (北緯)	機種別
(弥 富 市)	8 烏ヶ地一丁目176	十四山中学校	0567-52-0062	学校長	15,225	140*110	校内	136 45 34	35 06 02	中型
	9 平島町西新田181	日の出小学校	0567-55-8811	学校長	12,000	100*70	70	136 44 03	35 06 17	中型
	10 鎌島七丁目52-2	弥富中学校	0567-67-0319	学校長	12,000	130*80	380	136 44 51	35 05 34	中型
み よ し 市	1 三好町宮ノ越42	三好中学校	0561-32-1043	学校長	16,758	120*100	110	137 04 27	35 04 59	大型
	2 三好丘桜一丁目1-1	北中学校	0561-36-4565	学校長	17,450	100*170	80	137 06 38	35 06 35	大型
	3 打越町三百目3	南中学校	0561-34-1232	学校長	20,088	90*160	130	137 05 34	35 04 24	大型
	4 三好町宮ノ越31	中部小学校	0561-32-1044	学校長	10,508	90*130	50	137 04 36	35 04 59	大型
	5 明知町上細口27	南部小学校	0561-32-1062	学校長	11,414	100*110	50	137 05 32	35 04 01	大型
	6 三好丘7-1	三好丘小学校	0561-36-3220	学校長	11,959	100*170	120	137 06 50	35 07 15	大型
	7 三好町東山110	三好高等学校	0561-34-4881	学校長	13,000	120*230	160	137 05 23	35 04 50	大型
	8 三好町池ノ原1	三好公園グランド	0561-32-0351	みよし市長	20,000	110*140	80	137 05 27	35 05 24	大型
	9 三好丘桜3-5	三好丘公園	0561-32-2111	みよし市長	8,000	140*150	70	137 06 50	35 06 37	大型
	10 福谷町西ノ洞21-233	東海学園 陸上グランド	0561-36-5555	学長	10,000	110*170	370	137 06 22	35 07 22	大型
	11 福谷町西ノ洞21-233	東海学園 東側空地	0561-36-5555	学長	7,000	110*160	220	137 06 31	35 07 14	大型
	12 福田町大沢	境川河川敷	0561-32-2111	みよし市長	5,000	40*300	20	137 03 15	35 04 26	大型
あ ま 市	1 七宝町遠島大切戸1296	宝小学校	052-444-8294	学校長	12,387	90*120	5	136 48 34	35 10 47	中型
	2 七宝町遠島十坪117	七宝北中学校	052-441-7700	学校長	18,585	110*130		136 48 08	35 10 57	中型
	3 七宝町桂弥勒28	七宝グラウンド	052-441-5001	あま市長	7,994	88*90		136 47 56	35 09 42	中型
	4 木田丁ノ口1	美和中学校	052-444-1026	学校長	15,366		100	136 47 26	35 11 41	中型
	5 東溝口3丁目101	美和グラウンド	052-441-5001	あま市長	10,086	95*106	50	136 47 18	35 12 06	小型
	6 蜂須賀八幡前18	蜂須賀グラウンド	052-441-5001	あま市長	12,900	150*86		136 46 16	35 12 23	中型
	7 甚目寺二伴田76	甚目寺中学校	052-444-0074	学校長	23,316	174*134	-	136 49 24	35 11 48	中型
	8 本郷八尻6	甚目寺南中学校	052-443-1511	学校長	11,050	130*85	-	136 49 52	35 11 11	小型
	9 西今宿六反割60-1	甚目寺東小学校	052-441-4493	学校長	7,128	108*66	-	136 49 40	35 11 58	小型
	10 新居屋三反通11	甚目寺西小学校	052-443-0024	学校長	9,486	102*93	-	136 49 07	35 11 42	小型
	11 中荳津西ノ川40	甚目寺南小学校	052-442-4717	学校長	6,000	100*60	-	136 50 02	35 11 06	小型
長 久 手 市	1 桜作501	後山公園	0561-63-1111	長久手市長	10,000	60*60		137 02 11	35 10 19	小型
	2 岩作平子38	長久手中学校グランド	0561-62-0009	学校長	8,778	80*60		137 03 16	35 10 23	小型
	3 岩作琵琶ヶ池55-1	市民野球場	0561-63-1000	長久手市長	11,147	80*80		137 03 52	35 10 14	小型
	4 打越901	西小学校グランド	0561-62-2936	学校長	9,283	120*50		137 02 07	35 10 21	小型
	5 岩廻間2726	長久手スポーツの杜	0561-63-1000	長久手市長	10,502	80*100		137 03 74	35 11 15	小型
東 郷 町	1 大字諸輪字大坊池29-110	諸輪小学校	0561-39-3731	学校長	17,634	60*100		137 04 10	35 06 15	小型
	2 春木台4-5-1	春木台小学校	0561-39-3531	学校長	23,945	90*100		137 02 40	35 05 05	中型
	3 大字春木字音貝43-100	音貝小学校	052-803-1195	学校長	20,190	80*100		137 02 10	35 05 50	小型
	4 白鳥2-5	高嶺小学校	0561-38-2201	学校長	26,488	60*100		137 03 30	35 06 30	小型
	5 諸輪	愛知池	0561-39-5460	水資源機構愛知用水総 合事業部長	437	23*19 (着陸帯)		137 04 49	35 06 40	大型
豊 山 町	1 豊場字前池39	豊山中学校	0568-28-0021	学校長	11,225	72*106	20	136 55 02	35 14 47	小型
	2 豊場字下戸1	志水小学校	0568-28-5580	学校長	7,332	50*82	50	136 54 51	35 14 23	小型
大 口 町	1 丸一丁目38	大口中学校	0587-95-3242	学校長	11,400	100*50	校内	136 54 30	35 19 47	小型
	2 奈良子三丁目116	大口南小学校	0587-95-3216	学校長	5,562	80*70	校内	136 53 55	35 18 59	小型
	3 中小小三丁目258	大口北小学校	0587-95-2034	学校長	14,250	85*120	校内	136 55 32	35 20 11	小型
	4 余野六丁目440	大口西小学校	0587-95-5066	学校長	8,832	60*80	校内	136 54 28	35 20 07	小型
	5 下小口六丁目150	オーグマグラウンド (大口町総合運動場)	0587-95-3155	大口町長	17,536	183*101	200	136 54 45	35 19 38	中型
扶 桑 町	1 大字柏森字平塚370	扶桑町総合グランド	0587-93-1111	扶桑町長	12,000	80*150	80	136 55 03	35 20 55	小型
	2 大字小淵字砂原	木曽川扶桑緑地公園	0587-93-1111	扶桑町長	20,690	100*200	150	136 54 49	35 22 16	大型
	3 大字山郡字番所下83-4	扶桑町北部グランド	0587-93-1111	扶桑町長	21,804	150*90	150	136 55 18	35 22 12	大型
	4 大字柏森字辻田670	扶桑中学校	0587-93-2569	学校長	19,268	115*110	100	136 54 35	35 21 05	小型
	5 大字高雄字福塚10	扶桑北中学校	0587-93-6452	学校長	15,402	130*110	50	136 54 50	35 21 24	小型
大 治 町	1 大字堀之内字半返791	大治中学校	052-444-2026	学校長	16,961	90*140	隣接	136 49 34	35 10 35	中型
	2 大字西條字松下100	大治西小学校	052-441-6601	学校長	9,657	65*115	隣接	136 48 44	35 10 50	小型
	3 大字砂子字勇八前320	大治南小学校	052-442-2004	学校長	9,951	70*98	隣接	136 49 10	35 09 57	中型
	4 大字堀之内字南二反畑606	大治小学校	052-444-2044	学校長	9,963	70*70	隣接	136 49 17	35 10 32	小型
蟹 江 町	1 城四丁目500	蟹江小学校	0567-95-2037	学校長	8,181	50*70	隣接	136 47 44	35 07 40	小型
	2 舟入三丁目70	舟入小学校	0567-95-2202	学校長	5,151	40*40	隣接	136 47 39	35 07 08	小型
	3 須成西六丁目114	須西小学校	0567-95-2201	学校長	7,742	70*40	隣接	136 47 14	35 08 27	小型
	4 蟹江新田字仲川原198	新蟹江小学校	0567-95-2203	学校長	8,053	70*60	隣接	136 47 04	35 07 02	小型
	5 学戸四丁目236	学戸小学校	0567-96-2588	学校長	8,983	80*60	隣接	136 47 13	35 07 50	小型
	6 宝三丁目20	蟹江中学校	0567-95-2057	学校長	27,503	100*70	隣接	136 48 01	35 07 33	中型
	7 須成西九丁目55の1	蟹江北中学校	0567-96-1145	学校長	16,659	100*70	隣接	136 47 02	35 08 17	中型
	8 新千秋字後西50	希望の丘広場	0567-95-1111	蟹江町長	28,532	100*150	隣接	136 46 33	35 06 52	中型
	9 学戸五丁目29	学戸公園	0567-95-1111	蟹江町長	16,015	100*100	隣接	136 47 04	35 07 52	中型
	10 大字蟹江新田字銭袋101	日光川ウォーターパーク	0567-94-3236	蟹江町長	51,000	100*100	隣接	136 46 28	35 07 43	中型
飛 島 村	1 大字松之郷三丁目21番地	飛島学園(グラウンド)	0567-52-3351	村教育委員会	2,000	65*55	隣接	136 80 93	35 07 79	小型
	2 竹之郷二丁目42番地	南部運動場	0567-52-3351	村教育委員会	13,490	70*90	隣接	136 47 24	35 04 24	小型
	3 大字渚二丁目56	渚公園	0567-97-3464	飛島村長	6,900	80*80	隣接	136 47 36	35 04 55	小型
	4 大字梅之郷字東梅26-1	運動広場(東グランド)	0567-52-3351	村教育委員会	10,530	90*90	隣接	136 49 28	35 04 20	小型
	5 大字服岡一丁目35	古台ソフトボール場	0567-52-3351	村教育委員会	7,150	70*95	隣接	136 46 51	35 0458	小型
	6 大字新政成三丁目89-1	新政成公園	0567-97-3464	飛島村長	5,623	65*65	隣接	136 47 56	35 04 02	小型

市町村名	所在地	名 称	電話番号	所有者又は管理者	面積 (㎡)	幅(㎡)* 長さ(㎡)	至近消防水 利までの距 離(㎡)	経度 (東経)	緯度 (北緯)	機種別	
阿 久 比 町	1	大字卯坂字半田ヶ峯1	阿久比中学校	0569-48-0050	学校長	10,800	90*120	500	136 54 56	34 55 47	大型
	2	大字卯坂字浅間裏3-2	阿久比スポーツ村陸上競技場	0569-48-1111	阿久比町長	7,140	105*68	200	136 54 36	34 56 10	中型
東 浦 町	1	大字森岡字天王西23	森岡小学校	0562-83-2071	学校長	10,364	80*96	20	136 57 57	34 59 23	小型
	2	大字石浜字坊ヶ谷2	片範小学校	0562-83-3279	学校長	6,950	64*90	25	136 57 59	34 58 00	小型
	3	大字生路字富士塚20	東浦高等学校	0562-83-0111	学校長	17,369	100*135	60	136 52 83	34 57 26	小型
南 知 多 町	1	大字内海字柴井1-66	町民会館グラウンド	0569-62-2218	南知多町長	11,658	70*120	100	136 51 83	34 44 31	中型
	2	大字内海字先苅248	南知多中学校	0569-62-0204	学校長	12,069	75*165	100	136 52 67	34 44 57	中型
	3	大字豊浜字石之浦16	豊浜漁港施設用地	0569-21-3231	知多建設事務所長	18,700	110*170	150	134 56 40	34 42 16	中型
	4	大字片名字長谷2	旧師崎中学校	0569-65-0711	南知多町長	8,985	95*100	100	136 58 30	34 42 80	中型
	5	大字篠島字浦蔵27	篠島漁港施設用地	0569-21-3231	知多建設事務所長	4,399	53*83	270	137 00 64	34 40 76	中型
	6	大字日間賀島字永峯11	日間賀小学校	0569-68-2204	学校長	2,301	48*50	60	137 00 52	34 42 00	中型
	7	大字篠島字汐味1ー5	篠島小中学校	0569-67-2046	学校長	5,846	76*98	50	137 00 09	34 40 29	中型
美 浜 町	1	大字河和字六反田130	河和中学校	0569-82-0063	学校長	21,213	78*150	100	136 54 59	34 45 58	中型
	2	大字野間字大坪59	野間中学校	0569-87-0121	学校長	16,559	100*120	100	136 51 65	34 46 34	中型
	3	大字北方字十二谷1-2	美浜町総合公園グラウンド	0569-82-1111	美浜町長	8,346	86*86	100	136 53 30	34 47 25	中型
	4	大字浦戸字森下52	第2町民グラウンド	0569-82-1111	美浜町長	9,117	84*108	100	136 55 52	34 45 77	中型
武 豊 町	1	字中根四丁目5	武豊中学校	0569-72-1283	学校長	21,841	100*160	10	136 54 55	34 50 59	中型
	2	大字東大高字熊野西8	富貴中学校	0569-72-0271	学校長	21,913	90*110	150	136 54 51	34 50 07	中型
	3	字高野前1	武豊小学校	0569-72-1073	学校長	11,844	90*130	100	136 55 19	34 51 04	中型
	4	字長宗一丁目1	緑丘小学校	0569-72-4011	学校長	12,187	90*110	20	136 54 23	34 51 12	中型
	5	大字富貴字郷南79	富貴小学校	0569-72-0272	学校長	9,279	50*90	20	136 55 03	34 49 31	小型
	6	字ワヲガケ8	武豊高等学校	0569-72-0706	学校長	25,068	120*140	150	136 54 17	34 50 20	中型
	7	字山ノ神20-1	武豊町中央公民館	0569-73-2424	館長	7,000	80*80	150	136 55 06	34 51 08	中型
幸 田 町	1	大字坂崎字天神山23	坂崎運動場	0564-62-1111	幸田町長	17,232	90*140	100	137 10 52	34 53 19	小型
	2	大字菱池字元林1-7	幸田中央公園	0564-62-1111	幸田町長	36,670	240*250	10	137 10 12	34 51 38	大型
	3	大字野場字大日陰33	大日陰運動場	0564-62-1111	幸田町長	10,430	80*240	40	137 09 15	34 51 49	大型
	4	大字菱池字前田	防災広場	0564-62-1111	幸田町長	15,940	120*80	10	137 09 07	34 52 00	大型
	5	大字深溝字大池	深溝運動公園	0564-62-1111	幸田町長	13,446	130*80	335	137 11 00	34 50 24	大型
設 楽 町	1	田口字大西8-1	設楽中学校	0536-63-0123	学校長	10,274	75*125	40	137 34 34	35 05 47	大型
	2	清崎字林の後5-2	田口高等学校	0536-62-0575	学校長	13,826	95*135	50	137 34 16	35 05 24	中型
	3	田口字白根土1-1	田口小学校	0536-62-0059	学校長	11,700	90*130	50	137 34 26	35 05 48	中型
	4	設楽町東納庫字兵庫34-1	名倉ヘリポート	0536-62-0511	設楽町長	1,720	20*20 (離着陸帯)	560	137 54 26	35 14 33	中型
	5	津具字見出原3-1	津具小学校	0536-83-2013	学校長	6,610	100*65	20	137 37 41	35 09 38	小型
	6	津具字中大名地18-6	津具スポーツ広場	0536-83-2301	設楽町長	7,323	82*88	80	137 37 24	35 10 21	小型
	7	津具字古嶋田11	津具ヘリポート	0536-83-2301	設楽町長	1,801	20*18 (離着陸帯)	50	137 37 11	35 10 18	中型
	8	田口字向木屋	田口ヘリポート	0536-62-0511	設楽町長	1,825	20*20 (離着陸帯)	300	137 34 33	35 05 40	中型
東 栄 町	1	大字本郷字上桜平28	東栄小学校	0536-76-0059	学校長	27,109	70*150	10	137 42 28	35 04 10	中型
	2	大字本郷字東方場1	旧東栄小学校	—	東栄町長	5,048	40*100	50	137 42 20	35 04 08	小型
	3	大字下田字軒山13-7	旧東部小学校	0536-76-0501	東栄町長	4,502	40*90	10	137 43 07	35 04 39	小型
	4	大字本郷字富平1-1	東栄ヘリポート	0536-76-0071	東栄町長	1,232	40*40	10	137 41 56	35 04 36	大型
	5	大字本郷字下大林1	総合グラウンド	0536-76-0501	東栄町長	40,755	110*350	100	137 42 30	35 03 50	中型
豊 根 村	1	三沢字新井・坂尻	多目的広場	0536-85-1431	豊根村長	9,000	60*100	20	137 43 55	35 10 52	大型
	2	上黒川字老平36-15	豊根村ヘリポート	0536-85-1311	豊根村長	2,598		400	137 41 43	35 08 33	中型
	3	上黒川字兎鹿嶋14	豊根中学校	0536-85-1344	学校長	8,379	60*110	10	137 42 22	35 08 32	中型
	4	三沢字宮下24-2	旧三沢小学校	—	豊根村長	5,807	50*70	50	137 44 00	35 10 56	中型
	5	富山字正森地内	富山多目的広場	0536-89-2011	豊根村長	2,478		10	137 48	35 11	中型
	6	富山字川上55-16他	豊根村富山ヘリポート	0536-85-1311	豊根村長	946	10*10 (離着陸帯)	100	137 48 46	35 11 19	中型

17 中部運輸局

(1)貸切バス(一般貸切旅客自動車事業者車両数)

2025年4月1日現在

	事業者名	住所	電話番号	大型	中型	小型	コミュニター	合計
1	名古屋市	名古屋市中区三の丸3丁目1番地1号	052-972-3864	10	0	0	0	10
2	名鉄バス(株)	名古屋市中村区名駅4丁目26番25号	052-588-0877	27	6	3	0	36
3	豊鉄バス(株)	豊橋市植田町字新津田38番地	0532-44-8417	37	5	1	0	43
4	知多乗合(株)	半田市住吉町2丁目163番地の7	0569-21-5233	11	0	6	0	17
5	名阪近鉄バス(株)	名古屋市中村区名駅3丁目21番7号	052-541-0704	71	6	1	0	78
6	三重交通(株)	三重県津市中央1-1	052-901-1148	10	0	0	0	10
7	ジェイアール東海バス(株)	名古屋市中川区小本3丁目103番地	052-352-7800	17	1	0	0	18
8	あおい交通(株)	小牧市新町3丁目430番地	0568-77-6347	19	7	17	0	43
9	名鉄東部交通(株)	豊田市広久手町2丁目28番地の1	0565-32-2531	0	0	3	0	3
10	豊栄交通(株)	豊田市深田町1丁目126番地1	0565-74-1110	32	5	53	0	90
11	株西三交通	豊田市羽布町金山29番地	0595-90-3424	48	0	12	0	60
12	愛知つばめ交通(株)	愛知県名古屋瑞穂区彌富通2丁目8番地	05613-4-5101	1	3	4	0	8
13	つばめ自動車(株)	名古屋市中区栄1丁目21番17号	052-201-8034	28	7	17	0	52
14	東伸運輸(株)	安城市尾崎町堤下11番地1	0566-97-5111	5	3	5	0	13
15	豊鉄ミディ(株)	田原市神戸町後申18-5	0533-86-1127	0	1	2	0	3
16	株オーワ	岡崎市北野町字西河原58-1	0564-34-1888	39	7	32	0	78
17	大興タクシー(株)	刈谷市神田町1丁目57	0566-21-3419	6	2	2	0	10
18	岡東運輸(株)	岡崎市榎山町ハツ田8	0564-82-3003	9	2	5	0	16
19	東栄タクシー(有)	北設楽郡東栄町大字三輪字下奈根52番地の6	0536-79-3405	0	0	0	0	0
20	名鉄観光バス(株)	名古屋市中川区西日置二丁目3番5号	052-228-8000	157	8	3	0	168
21	株ナゴヤシップサービス	名古屋市中港区港町1番9号	052-651-7401	6	0	0	0	6
22	鯨バス(株)	名古屋市中南区滝春町1番80	052-913-1114	58	4	3	0	65
23	東濃鉄道(株)	岐阜県多治見市栄町1丁目38	0572-22-1231	6	0	0	0	6
24	帝産観光バス(株)	東京都品川区東品川4-10-27	0568-74-0070	27	1	0	0	28
25	岐阜乗合自動車(株)	岐阜県岐阜市九重町4丁目20番地	058-263-2127	10	0	0	0	10
26	名古屋バス(株)	名古屋市中北区新沼町3番地	052-901-3537	16	1	0	0	17
27	名古屋滋賀交通(株)	名古屋市中南区丹後通5丁目22番	052-612-7111	20	2	0	0	22
28	衣浦ポートサービス(株)	半田市11号地1番5	0569-21-0489	0	0	2	0	2
29	姫観光バス(株)	小牧市大字池之内字西山1172-1	0568-79-3210	25	0	1	0	26
30	夢観光(株)	碧南市松江町2丁目39番地1	0565-29-3000	0	0	5	0	5
31	(有)愛知西部観光バス	一宮市大和町馬引字横手9番地	0586-86-0072	5	5	2	0	12
32	岡陸タクシー(株)	岡崎市上六名3丁目12-8	0564-54-6111	4	3	7	0	14
33	金森自動車興業(株)	愛知県東郷町春木新池3914	0561-38-5566	6	4	15	0	25
34	株トラスト	安城市今本町7丁目1-19	0566-98-6317	1	2	5	0	8
35	株ナンバードワン	半田市稲穂町12丁目54	0562-83-3999	0	3	3	0	6
36	株富士観光	愛知県岡崎市北野町字西河原58番地1	0564-23-5203	2	2	10	0	14
37	(有)東部観光	春日井市桃山町3丁目25-17	0568-86-4555	12	2	0	0	14
38	株ワークシステムサービス	名古屋市中東区猪子石3丁目113	052-779-8777	2	4	4	0	10
39	株レミックス	愛知県額田郡幸田町大字相見字相見34番地	0564-82-8514	0	1	3	0	4
40	株加神観光バス	津島市中一色町清光坊164番地	0567-31-2961	0	2	6	0	8
41	平和コーポレーション(株)	岐阜県瑞浪市和合町2丁目216-2	0572-68-5175	5	1	0	0	6
42	株GINGA	知多郡南知多町大字大井字浜辺30番地の4	0569-64-6700	3	2	3	0	8
43	新城観光バス(株)	名古屋市中南区千竈通3丁目6番地1	052-819-6177	3	1	1	1	6
44	愛知バス(株)	名古屋市中北区新沼町100-1	052-909-3711	20	11	9	0	40
45	福祉交通(株)	名古屋市中港区港栄3丁目3-4	052-653-1125	2	1	1	0	4
46	株南部レンタリース	愛知県高浜市屋敷町一丁目2番地5	0569-65-1252	0	0	3	0	3
47	東神観光バス(株)	豊橋市大脇町大脇ノ谷74-88	0532-65-5228	29	7	11	0	47
48	株竹豊	額田郡幸田町大字坂崎東鳴沢21-7	0564-62-8412	14	1	3	0	18
49	(有)新生観光サービス	岡崎市細川町字上平65番地9	0564-66-8181	13	1	4	0	18
50	株名北	丹羽郡扶桑町柏森郷前37	0587-55-7221	15	1	5	0	21
51	株セントラルサービス	名古屋市中東区徳川一丁目901番地サンエース徳川8階	052-916-2486	29	4	16	0	49
52	龍城観光(株)	岡崎市舩越町字本郷103番地1	0564-31-1117	0	2	9	0	11
53	豊栄交通岡崎(株)	岡崎市矢作町字馬乗34番地2	0564-33-5088	3	0	3	0	6
54	株まるは	知多郡南知多町大字豊浜字峠8	0569-65-1323	0	0	0	0	0
55	株KRB	愛知県豊田市大沼町広畑93番地1	0564-86-3711	13	3	15	0	31
56	イマノ産業(株)	豊田市三軒町8丁目18	0565-74-2070	21	1	10	0	32
57	株グリーントラベル	名古屋市中熱田区大宝3丁目6-28	052-681-8121	1	1	3	0	5
58	ゼロナイントヨタ(有)	豊田市小坂本町6丁目15番地	0565-31-1027	0	0	4	0	4

	事業者名	住所	電話番号	大型	中型	小型	コミュニティ	合計
59	㈱TDC	岐阜県各務原市小佐野町一丁目46-1	058-322-2770	4	8	4	0	16
60	愛岐観光㈱	岐阜県多治見市赤坂町1丁目95-1	0572-24-7813	4	1	0	0	5
61	東和交通㈱	名古屋市北区辻本通1丁目23	052-913-2331	0	0	3	0	3
62	フジキュー整備㈱	刈谷市宝町4丁目2番地1号	0566-24-1141	11	4	7	0	22
63	㈲ボンセジュール観光	豊田市美山町4丁目41-9	0565-71-2008	8	3	0	0	11
64	あいち交通㈱	名古屋市千種区仲田2丁目14-16	052-763-6855	0	0	13	0	13
65	名古屋特殊自動車㈱	名古屋市中川区大畑町2-5-2	052-351-4431	0	0	12	0	12
66	㈲ケイアイティ	清須市西田中山92番地	052-400-3013	3	4	0	0	7
67	トヨコンロジスティクス㈱	額田郡幸田町高力為永10	0564-62-2511	0	0	9	0	9
68	富士交通㈱	三重県四日市市鶴の森2丁目1番10号	0593-52-5403	3	0	2	0	5
69	㈱日本タクシー	岐阜県岐阜市鶴田町3丁目7番地1	058-246-4511	2	1	2	0	5
70	名古屋国際観光バス㈱	大府市横根町西新田69-3	0562-44-1001	16	3	7	0	26
71	㈲パワーロケーション	名古屋市中区新栄三丁目9番14号	052-249-5833	0	0	6	0	6
72	㈱TM	豊田市渡刈町3丁目127-7	0565-27-3155	7	1	6	0	14
73	つばさ交通㈱	岡崎市保母町字下ノ野10-1	0564-21-5161	24	5	8	0	37
74	㈱マルサン	豊橋市中岩田5丁目6-17	0532-64-7600	2	3	3	0	8
75	瀬戸自動車運送㈱	瀬戸市共栄通山脇町18番地	0561-82-2191	1	3	3	0	7
76	レスクル㈱	愛知県豊明市西川町島原町1番地1	0561-76-2502	49	6	9	0	64
77	㈱ろけバス	名古屋市名東区高針1丁目703番地	052-784-2132	0	0	5	0	5
78	㈱名晋	名古屋市南区千竈通四丁目1番地の1	052-823-1111	0	0	7	0	7
79	㈲みやび観光	名古屋市千種区下方町5丁目38-1	052-721-3348	0	2	2	0	4
80	㈲東海特殊観光サービス	愛知県豊明市大久伝町東150番地	0572-68-0820	14	2	1	0	17
81	日本ビジュアル㈱	名古屋市中村区名駅3丁目13-28	0567-67-5666	0	0	3	0	3
82	中川タクシー㈱	名古屋市中川区八熊通5丁目46番地	052-363-1212	6	3	4	0	13
83	㈱睦美	名古屋市守山区川北町30番地	052-934-2626	0	3	11	0	14
84	㈱名古屋みなと観光バス	名古屋市港区宝神5丁目805番地	052-355-7111	0	1	6	0	7
85	郡上交通㈱	岐阜県郡上市八幡町中坪2丁目6-6	0575-66-0205	4	1	1	0	6
86	㈲江南観光社	江南市飛高町泉137番地の3	0587-51-5253	0	0	4	0	4
87	愛知みどり交通㈱	碧南市久沓町4丁目36番地	0566-41-1281	0	0	4	0	4
88	栄伸観光㈱	愛知県稲沢市長束町観音寺田194番地	0587-34-5586	3	3	1	0	7
89	㈱JN	稲沢市高重中町12番地	0587-24-1811	0	2	2	0	4
90	㈲てるみや	知多郡南知多町大字内海字東浜田16番地6	0569-62-0032	0	0	3	0	3
91	ラビット急行㈱	静岡県浜松市南区鶴見町539番地の2	053-421-0202	4	1	0	0	5
92	岩井 孝光 (いな穂観光バス)	江南市村久野町平松81番地	0587-96-6120	3	3	1	0	7
93	㈱平成エンタープライズ	埼玉県志木市本町5丁目22-26	049-253-7777	10	0	2	0	12
94	岐阜羽島バス・タクシー㈱	岐阜県羽島市舟橋町宮北1丁目21番地	058-391-2205	0	2	3	0	5
95	菰野東部交通㈱	三重県四日市市桜台一丁目33番地3	059-326-4659	5	0	0	0	5
96	ゼットスタッフ㈱	小牧市大字東田中2154番地1	0568-74-5025	15	7	2	0	24
97	神勢観光㈱	三重県鈴鹿市下大久保町2224番地の2	059-373-3123	4	1	1	0	6
98	㈱JTN	名古屋市中区栄新栄一丁目6番15号	052-269-2700	8	1	3	0	12
99	犬山ツーリスト㈱	犬山市上坂町三丁目81番地	0568-65-9372	7	1	2	0	10
100	㈱notte	名古屋市守山区西川原町22番地	052-778-7823	0	0	5	3	8
101	青木バス㈱	三重県松阪市大石町618番地	0598-49-7510	4	0	1	0	5
102	ツーリスト・トップジャパン㈱	豊川市赤坂町関川37	052-265-7521	6	1	2	0	9
103	名古屋ひだまり交通㈱	海部郡蟹江町大字今字二之坪43番4 大栄マンション105号室	0567-94-1691	5	1	1	0	7
104	㈱ジャムジャムエクスプレス	東京都足立区西伊興4-7-2	03-6808-9840	6	0	0	0	6
105	聖観光㈱	常滑市千代ヶ丘1丁目25番地の1	0569-34-8878	10	1	1	0	12
106	㈱えびす交通	清須市春日中沼53番地	029-285-7054	7	0	0	0	7
107	中日臨海バス㈱	三重県四日市市海山道町3丁目80番地	0593-46-5511	8	2	5	0	15
108	㈱FE観光	愛知県名古屋市中区西味鏡三丁目802番地2	03-3582-0425	1	2	2	2	7
109	土屋 佳男(TT観光)	名古屋市中西区枇杷島三丁目1-36-1	-	7	1	1	1	10
110	西尾交通㈱	西尾市平坂町坂下7番地	0563-65-2405	0	0	3	0	3
111	㈱さやま交通	大阪府大阪狭山市菜葉木3丁目1381番地	0723-66-0049	16	0	1	0	17
112	㈱WORLD LINE	豊川市三蔵子町大道32番地	0533-56-8689	7	5	0	0	12
113	㈱信正	愛知県常滑市千代ヶ丘1丁目25番地1千代ヶ丘ビル3階C号室	-	8	0	5	0	13
114	㈱i' goodバス	名古屋市守山区永森町44番地	052-791-1910	2	0	2	1	5
115	船見 美和(和観光)	安城市宇頭茶屋町南裏65番地4	0566-98-5957	7	0	2	0	9
116	㈱愛知ドリーム	尾張旭市東大道町原田69番地1 セジュールNANA 101号	-	3	1	2	0	6
117	㈱おべお	名古屋市中川区富田町大字千音寺字粉諸2274番地の3	090-6157-4838	19	3	3	0	25
	合計			1,231	228	530	8	1,997

注)県外の事業者についても、愛知県内に貸切バスの営業所があり、その登録車両台数を計上している。

(2) 主な船舶の事業者

2025年4月1日現在
(旅客船は2025年9月26日現在)

地区別	事業者名	電話	種別	数量		令和3年4月1日現在	積載重量	所在地
				隻数	総トン数			
尾張地区	太平洋フェリー（株）	052-582-8612	旅客船	3	45,251	2,118	-	名古屋市中村区名駅4-24-8
	名鉄海上観光船（株）	0569-84-4013	旅客船	9	590	857	-	知多郡南知多町師崎字明神山8
	（株）ナゴヤシップサービス	052-651-7401	旅客船	1	13	14	-	名古屋市港区港町1-9
	衣浦ポートサービス（株）	0569-21-0489	旅客船	3	42	93	-	半田市十一号地1番5号
	東山ガーデン（株）	052-698-4611	旅客船	12	132	517	-	名古屋市港区木場町1番地2
	（株）海上タクシーアイチ	0569-67-2853	旅客船	2	34	255	-	知多郡南知多町大字篠島字浦磯21-8
	津エアポートライン（株）	0569-38-8177	旅客船	2	249	220	-	常滑市セントレア74-7 空港島営業所
	中部沿海海運組合	052-651-7391	貨物船	29	182,667	-	99,666	名古屋市港区入船2-2-28 第2名港ビル2階
	東海内航海運組合	052-661-2123	貨物船	61	32,591	-	58,941	名古屋市港区名港2-9-10
	全国内航タンカー海運組合 東海支部	052-651-7195	油送船	57	16,177	-	36,190	名古屋市港区名港1-9-12
三河地区	伊勢湾フェリー（株）	0531-35-6217	旅客船	3	7,074	1,500	-	田原市伊良湖町宮下3000-65 伊良湖営業所
	蒲郡観光汽船（株）	0533-68-3456	旅客船	3	225	669	-	蒲郡市松原町937
	西尾市（地方公共団体）	0563-72-9607	旅客船	2	38	231	-	西尾市一色町小藪船江東176番地
	神島観光汽船（株）	090-1989-7423	旅客船	1	19	70	-	三重県鳥羽市神島町164番地
計				188	285,102	6,544	158,607 ※ 38,582	

※ 油送船の積載重量は、㎡数を表示しています。

18 民間航空機の保有状況(県営名古屋空港)

県都市・交通局航空空港課
2025年9月1日現在

(1) 固定翼機

機関名	区分	電話	種別	数量 (機)	搭乗人員 (除くパイロット)	所在地
中日本航空(株)		0568-28-6321	セスナ式 208/208B	3	9	(本社)
			ビーチクラフト式 B200	2	9	西春日井郡豊山町大字豊場字殿釜2
			セスナ式 C560	2	8	
エアロトヨタ(株)		0568-28-0616	セスナ式 680	2	8	(中部航空・ビジネスジェット事業支社) 西春日井郡豊山町大字豊場名古屋空港内
共立航空撮影(株)		0568-29-0557	セスナ式 208	1	9	(名古屋営業所)
			// TU206G	1	5	西春日井郡豊山町大字豊場名古屋空港内

(2) 回転翼機

機関名	区分	電話	種別	数量 (機)	搭乗人員 (除くパイロット)	所在地
中日本航空(株)		0568-28-0381	ベル式 412	1	13	(本社)
			アエロスパシアル式 AS350B	1	5	西春日井郡豊山町大字豊場字殿釜2
			// AS350B1	1	5	
			// AS350B3	7	5	
			// 355F2	2	5	
			ユーロコプター式 EC135P1	3	7	
			// EC135P2	2	7	
			// EC135P2+	9	7	
			// EC135P3	1	7	
			ベル式 429	3	6	
			富士ベル式 204B-2	1	9	
			ベル式 430	3	9	
			アエロスパシアル式 365N3	1	14	
			// 332L	2	20	
			// 332L1	2	20	
(株)中日新聞社		052-221-0573	ユーロコプター式 EC135P2	1	7	(本社)
			川崎式 BK117C-2	1	9	名古屋市中村区三の丸一丁目6番1号
		0568-28-0988	エアバス・ヘリコプターズ式 BK117D-3	1	9	(航空部)
			アエロスパシアル式 AS350B	1	5	西春日井郡豊山町大字豊場名古屋空港内
(株)セコ・インターナショナル		052-586-3177	ロビンソン式 R44 II	2	3	(本社)
		0568-39-2122	// R22B	1	1	名古屋市中村区名駅南1-20-21
			ベル式 505	2	4	(事業本部) 西春日井郡豊山町大字豊場名古屋空港内
オールニッポンヘリコプター(株)		03-3521-1131	アグスタ式 AW139	1	3	(航空事業本社) 東京都江東区新木場4東京ヘリポート内 (基地) 西春日井郡豊山町大字豊場名古屋空港内
		0568-28-1140				
セントラルヘリコプターサービス(株)		0568-39-1191	川崎式 BK117C-1	2	9	(本社)
			// BK117C-2	5	9	西春日井郡豊山町大字豊場字林先1番地1
			エアバス・ヘリコプターズ式 BK117D-3	3	9	

19 第四管区海上保安本部（その2）

2025年9月25日現在

(1) 巡視船艇等の保有

	所 属	船 名	長さ×幅×深さ (m)	総トン数 (トン)	備考	連絡先
1	第四管区 海上保安本部	いせしお	21.0×4.5×2.4	27	測量船	名古屋市港区入船2-3-12 TEL 052-661-1611
2	名古屋海上保安部	みずほ	134.0×15.8×8.8	6,000	ヘリコプター2機搭載	名古屋市港区入船2-3-12 TEL 052-661-1615
3		あゆづき	35.0×6.3×3.4	110		
4		みやかぜ	20.0×4.5×2.3	26		
5		しやちかぜ	17.4×4.3×2.1	19		
6		ひだかぜ	20.0×4.5×2.3	26		
7		はるかぜ	20.0×4.5×2.3	26		
8		あやばね	24.0×6.0×2.8	50		
9	衣浦海上保安署	きぬかぜ	20.0×4.3×2.3	26		半田市11号地2 TEL 0569-22-4999
10	三河海上保安署	ひめかぜ	20.0×4.3×2.3	26		豊橋市神野ふ頭町3-11 TEL 0532-34-0118
11	中部空港 海上保安航空基地	いせゆき	32.0×6.5×3.2	100		常滑市セントレア1-2 TEL 0569-38-8118
12	四日市海上保安部	あおたき	37.0×6.7×3.4	125		四日市市千歳町5-1 TEL 059-357-0118
13		さるびあ	20.0×4.5×2.3	26		
14		いせぎく	20.0×4.5×2.3	26		
15	鳥羽海上保安部	いすず	56.0×8.5×4.4	335		鳥羽市鳥羽1-2383-28 TEL 0599-25-0118
16		しのめ	35.0×6.3×3.4	110		
17		とばぎり	27.0×5.6×3.0	64		
18		しまなみ	27.0×5.6×3.0	64		
19	鳥羽海上保安部 浜島分室	いせかぜ	20.0×4.5×2.3	26		志摩市浜島町浜島1161-6 TEL 0599-53-0300
20	尾鷲海上保安部	すずか	89.0×11.0×5.0	1300		尾鷲市南陽町6-34 TEL 0597-25-0118
21		みえかぜ	20.0×4.5×2.3	26		

(2) ヘリコプターの保有

連 絡 先	種 別	数量	搭乗人員 (乗員含む)	最大離陸 重量(kg)	所 在 地
警備救難部救難課 運用司令センター 052-661-1611	アグスタ139型	2	15	6,400	常滑市セントレア1-2 中部空港海上保安航空基地
	シコルスキー76D型	2	9	5,397	名古屋市港区入船2-3-12 名古屋海上保安部 巡視船「みずほ」搭載

(3) 救出用資機材の保有

機材名	担 架	救命 胴衣	近 距 離 も や い 銃	救 命 浮 環	切 断 器	空 気 呼 吸 器	緩 降 器	トク ライ マー ペ ル	チ ル ホ ー ル	潜 水 器 一 式
機関名										
第四管区 海上保安本部										
名古屋海上保安部	7	1,118	6	32		22				
中部空港 海上保安航空基地	2	37	1	4		2	3	9	1	5
衣浦海上保安署	2	26	1	4		2				
三河海上保安署	2	26	1	4		2				
四日市海上保安部	3	89	3	8		18				
鳥羽海上保安部	5	237	4	16	1	13	4	10	1	9
浜島分室	1	26	1	2		2				
尾鷲海上保安部	2	167	2	6		4				
合 計	24	1,726	19	76	1	65	7	19	2	14

(4) 舟艇の保有

機関名	区分	舟艇 (隻)	備考
第四管区 海上保安本部 (計)		4	監視取締艇
名古屋海上保安部		1	さあぺんす
四日市海上保安部		1	べてるぎうす
鳥羽海上保安部		1	あくえりあす
尾鷲海上保安部		1	りぶら

20 中部地方整備局（その2）

2025 年 4 月現在

（1）ヘリコプターの保有

連絡先	種 別	数量 (機)	搭乗 人員	積載量 (kg)	所 在 地
防災室 052-953-8357	ベル 412EPX JA85CB	1	8	1,019	西春日井郡豊山町豊場 名古屋空港内

（2）船舶の保有

船 種	船 名	トン数	速力 (ノット)	最大人員 (船員除く) (名)	所管事務所(所在地)
大型油回収船 (浚渫兼油回収 船)	清龍丸	4,792.00	12.0	沿海区域(非国際) 航行時間 24 時間未満 48	名古屋港湾事務所 (名古屋港)
港湾業務艇	翔 龍	19.00	25.0	沿海区域(限定)の場合 22	〃
油回収船 (海洋環境整備 船)	白 龍	198.00	15.1	航行時間 24 時間未満 14	〃
港湾業務艇	しおさい	19.00	20.0	沿海区域の場合 22	三河港湾事務所 (三河港)

連絡先: 港湾空港部 港湾空港防災・危機管理課
(TEL. 052-209-6328 FAX. 052-209-6334)

（3）災害対策機械などの保有

災害対策機械等	数量	保管事務所	所在地
対策本部車	1 台	中部技術事務所	名古屋市東区大幸南
	1 台	豊橋河川事務所	豊橋市中野町字平西
待機支援車	1 台	中部技術事務所	名古屋市東区大幸南
排水ポンプ車	6 台	中部技術事務所	〃
	3 台	庄内川河川事務所	名古屋市北区福德町
	3 台	豊橋河川事務所	豊橋市中野町字平西
照 明 車	2 台	豊橋河川事務所	〃
	6 台	中部技術事務所	名古屋市東区大幸南
	2 台	庄内川河川事務所	名古屋市北区福德町
	1 台	名古屋国道事務所	名古屋市瑞穂区鍵田町
橋梁点検車	2 台	中部技術事務所	名古屋市東区大幸南
	1 台	名古屋国道事務所	名古屋市瑞穂区鍵田町
応急組立橋	1 橋	中部技術事務所	名古屋市東区大幸南
衛星通信車	1 台	中部技術事務所	〃
分解型バックホウ	2 台	中部技術事務所	名古屋市東区大幸南
Car-SAT	1 台	中部地方整備局本局	名古屋市中区三の丸

連絡先(船舶除く): 企画部 施工企画課 もしくは防災室
(施工企画課 052-953-8180 防災室 052-953-8357)

2 1 自衛隊（その2）

陸上自衛隊第10師団司令部第3部防衛班

（1）艦 艇

艦 艇		搭乗可能人員（人）
護 衛 艦	DDH はるな型	800
	DD ゆ き型	540
	DE あぶくま型	400
掃 海 艇	MSC はつしま型	100
輸 送 艦	LST おおすみ型	2,000
	LST 輸送艇1号型	200

（2）車 両

車 両	乗車可能人員 （人）	積載可能物質 （t）	渡渉水深 （m）	用 途	備 考
1/2 t トラック	6	0.34	0.8	指揮、連絡	
1 1/2 t トラック	17	2.0	0.8	人員、物資輸送	
3 1/2 t トラック	22	6.0	0.8	〃	
2 1/2 t トラック	25	4.0	0.8	人員、物資輸送	航空自衛隊

注：乗車可能人員及び積載可能物質は、いずれ一つの場合を示す。

2 2 愛知県警察本部

2025年4月1日現在

（1）警察用船舶の所有

船 名	総トン数 （ トン ）	航行速力 （ ノ ッ ト ）	航続距離 （ 海 里 ）	乗組員数	所 轄 署
1 あ い ち	41.0	32	234	4(20)	港警察署
2 に っ こ う	10.0	30	272	2(12)	〃
3 ちたちどり	2.4	26	231	2(6)	〃
4 あ お い	4.6	28	169	2(6)	〃
5 と こ な め	19.0	32	197	2(9)	常滑警察署
6 ち た	10.0	29	299	2(12)	半田警察署
7 い ら こ	10.0	30	265	2(12)	豊橋警察署

注：乗組員数欄の（ ）内数字は、乗組員を除く乗船定員。

（2）警察用航空機の保有

種 別	数量 （機）	搭乗員 （除くパイロット）	搭載量 （kg）	連 絡 先
アグスタ式A109E型 JA6922	1	6	400	名古屋市中区三の丸2-1-1 愛知県警察本部警備第二課 052-951-1611 内線 5913 愛知県警察航空基地(名古屋飛行場内)
川崎式BK117C-2型 JA11AP	1	8	780	
ベル式412EP型 JA21AP	1	13	840	

2 3 株式会社中日新聞社

航空機の保有

連絡先 中日新聞社管理局航空部(名古屋市中区三の丸1-6-1 TEL. 052-221-1680)

保管所 県営名古屋空港(西春日井郡豊山町豊場 県営名古屋空港内 TEL. 0568-28-0988)

区分 形式	種 別	数量(機)	搭乗人員(除パイロット) (人)
JA05CP	川崎BK117C-2	1	7
JA06CP	川崎BK117D-3	1	7
JA03CP	EC135	1	3

2 4 名古屋港管理組合

(1) 船舶の保有

2025 年 10 月 1 日現在

船 名	トン数	速力 (ノット)	旅客 (名)	電 話	所 在 地	備 考
ぽーとおぶなごや2	158	22.6	82	052-654-7883	名古屋市港区港町 1-11	海務課
あしづき	9.1	21.3	12	〃	〃	〃
さちかぜ	2.7	27.0	11	〃	〃	〃
みやかぜ	0.4	5.0	4	〃	〃	〃

(2) タグボートの保有状況(名古屋港)

2025 年 9 月 1 日現在

船名	所有者	総トン数 (G/t)	馬力 (PS)	船名	所有者	総トン数 (G/t)	馬力 (PS)
さかえ丸	名古屋汽船	176	2,400	13 たましお	グリーン海事	185	2,400
みずほ丸	〃	128	2,400	くろしお	〃	219	3,500
さくら丸	〃	196	3,500	いせしお	〃	204	3,500
ちぐさ丸	〃	197	3,500	ちたしお	〃	199	3,500
しま丸	三洋海事	198	3,500	つしま丸	日本栄船	196	3,500
あつた丸	〃	198	2,600	かりや丸	〃	197	3,500
たはら丸	〃	198	3,500	くまの	〃	198	3,500
わかさ丸	〃	199	3,500	きよす	〃	198	3,500
たかはま丸	〃	195	2,600	愛鳳丸	ケイライン	199	3,500
きそ丸	〃	195	2,600	名鳳丸	ポートサービス	199	3,500
いぶき丸	〃	198	3,500		〃		
やまと丸	〃	196	3,500				
あいち丸	〃	196	3,500				
みかわ丸	〃	199	3,500				

2 6 愛知県基幹的広域防災拠点整備計画概要

施設名	所在地	面積 (ha)
愛知県基幹的広域防災拠点	愛知県豊山町大字青山地内	19. 2

エリア	大分類	小分類	災害時の機能・役割
本部機能エリア (臨空消防学校)	管理教育棟	大教室	災害情報センター、 災害時オペレーションルームとして使用
		会議室	災害対策本部室
		中教室	自衛隊スペース
		中教室	消防スペース
		中教室	警察スペース
		小教室×2	公共機関連絡員詰所
		小教室×2	緊急物資プロジェクトチーム
		小教室	国・県連絡員スペース
	宿泊棟		本部運用要員、広域物資拠点運用要員等
	教育棟	1 階諸室	広域医療搬送拠点臨時医療施設 (SCU) 200 床
		1 階資機材倉庫	SCU 資機材倉庫
		2 階諸室	SCU 指揮所 DMAT 打合せ室
	訓練施設	屋外訓練場等	緊急消防援助隊のベースキャンプ機能等

エリア	大分類	小分類	災害時の機能・役割
支援部隊エリア	園路広場 (愛知県防災公園 東部)	多目的広場 (1)	自衛隊一時集結・宿营地
		多目的広場 (2)	自衛隊一時集結・宿营地
		園路	自衛隊一時集結・宿营地
		駐車場	自衛隊一時集結・宿营地
		管理事務所	救出救助部隊休息施設
	園路広場 (既存神明公園)	キャンプ場	警察一時集結・宿营地
		園路	警察、TEC-FORCE 一時集結・宿营地
		駐車場	TEC-FORCE 一時集結・宿营地

エリア	大分類	小分類	災害時の機能・役割
支援物資エリア (愛知県防災公園西部)	運動施設（屋内）	テニスコート	広域物資拠点（屋内）集積・中継・配送
		管理事務所	広域物資拠点オペレーションルーム
		備蓄倉庫	災害救助用備蓄物資倉庫
	園路広場	広場	災害物流トラック一時待機場所
		広場	愛知県広域物資拠点（屋外）集積・中継・配送
		駐車場	愛知県広域物資拠点（屋外）集積・中継・配送
		園路	災害物流トラック通路

PFI 手法を導入して施設整備を行うため、今後整備内容が変更となる可能性あり