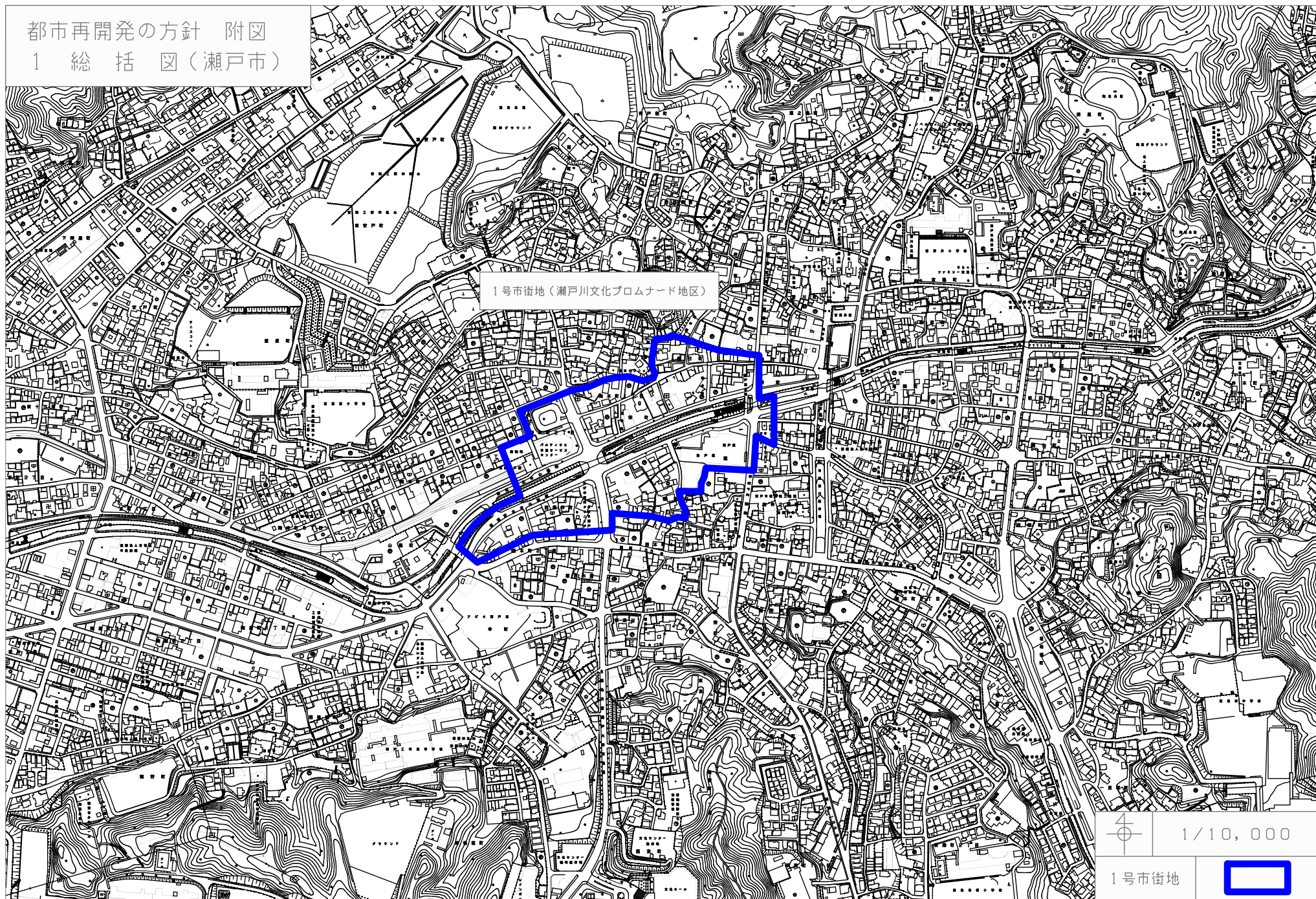


都市再開発の方針 附図
1 総括図(瀬戸市)



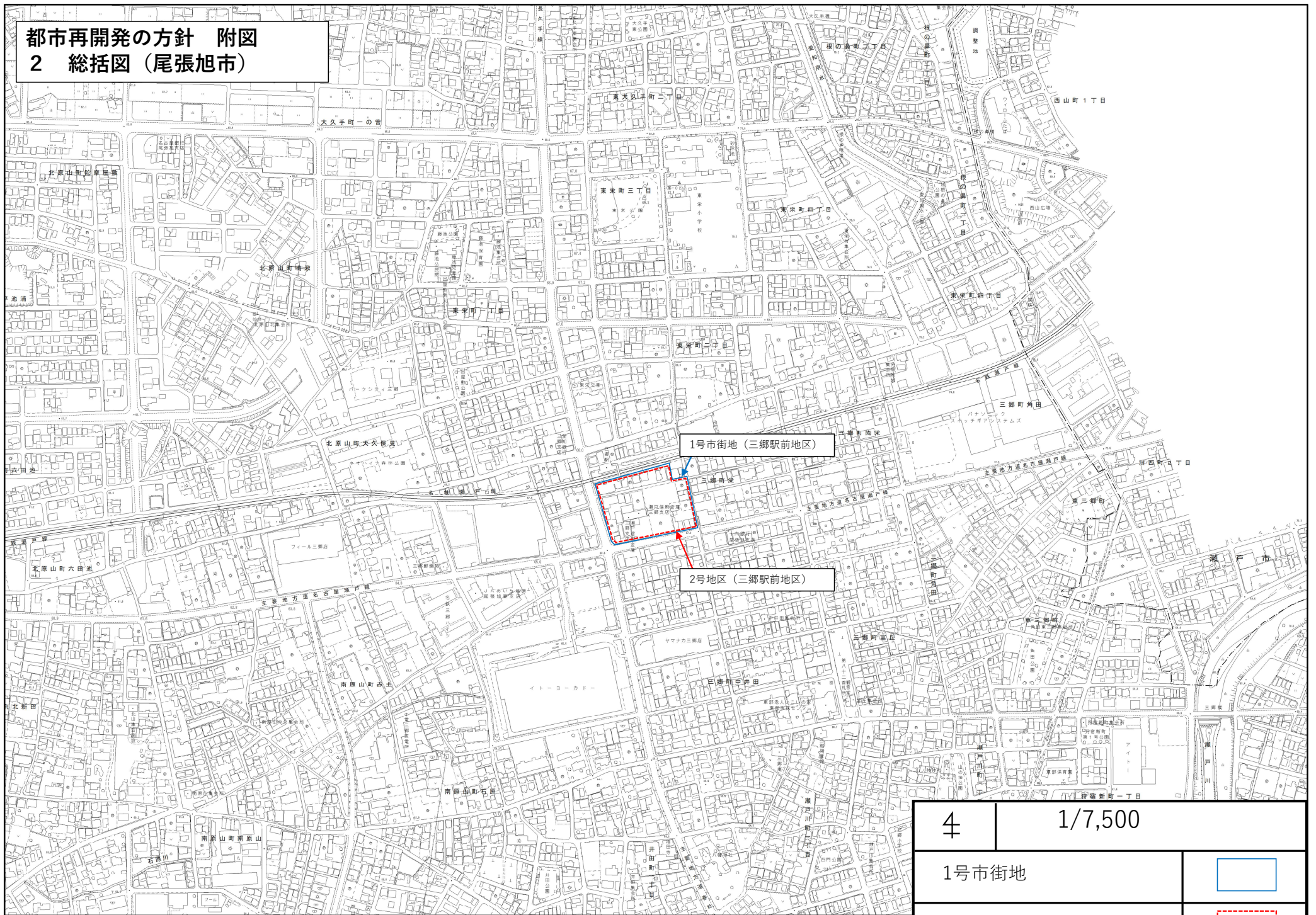
1号市街地(瀬戸川文化プロムナード地区)

1/10,000

1号市街地





都市再開発の方針 附図
2 総括図 (尾張旭市)



1/7,500

0m

600m

4	1/7,500	
1号市街地		
2号地区		

都市再開発の方針 附図
3 総括図 (日進市)

2号地区 (赤池駅周辺地区)

1号市街地 (赤池駅周辺地区)

2号地区 (日進駅周辺地区)

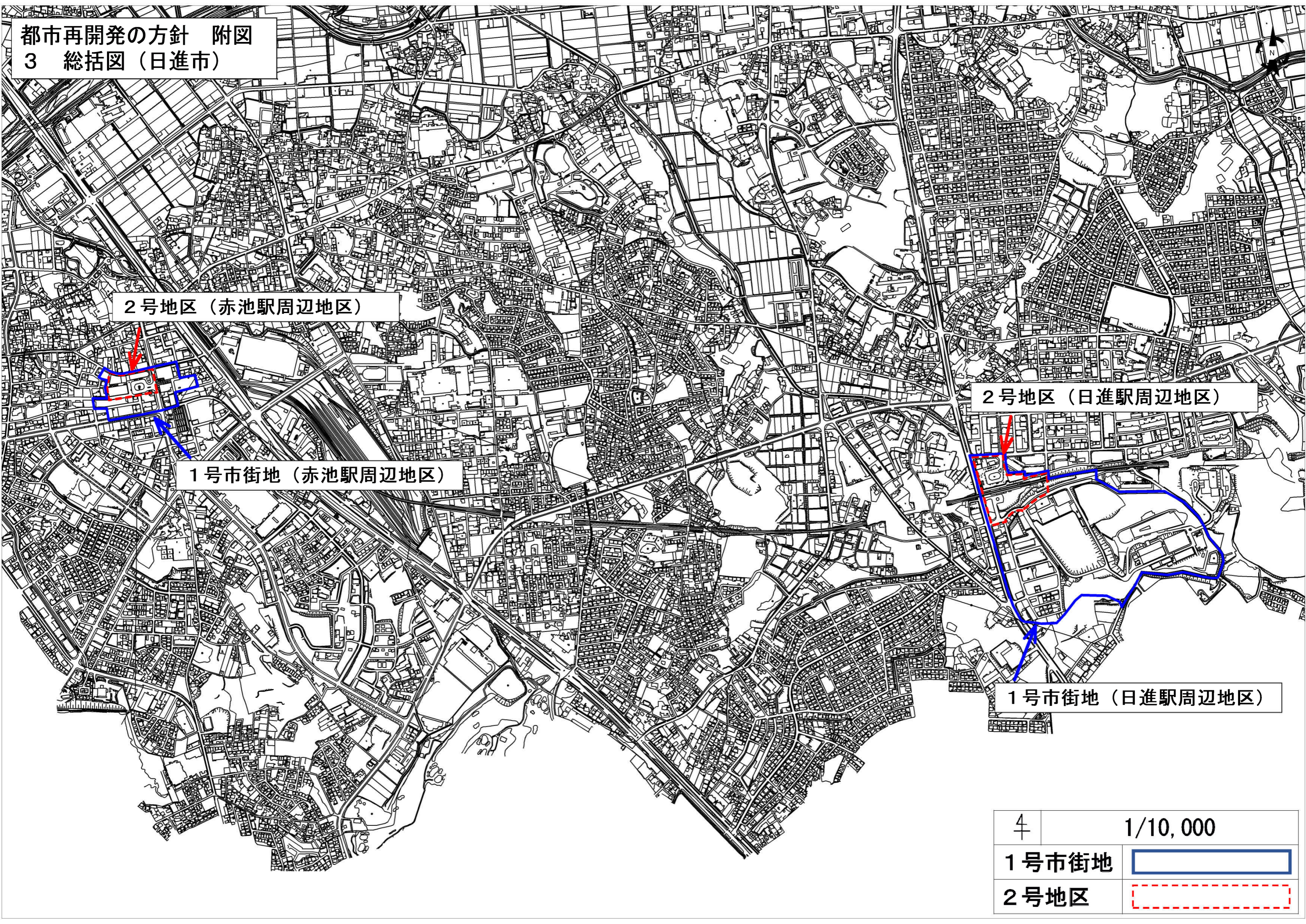
1号市街地 (日進駅周辺地区)

4

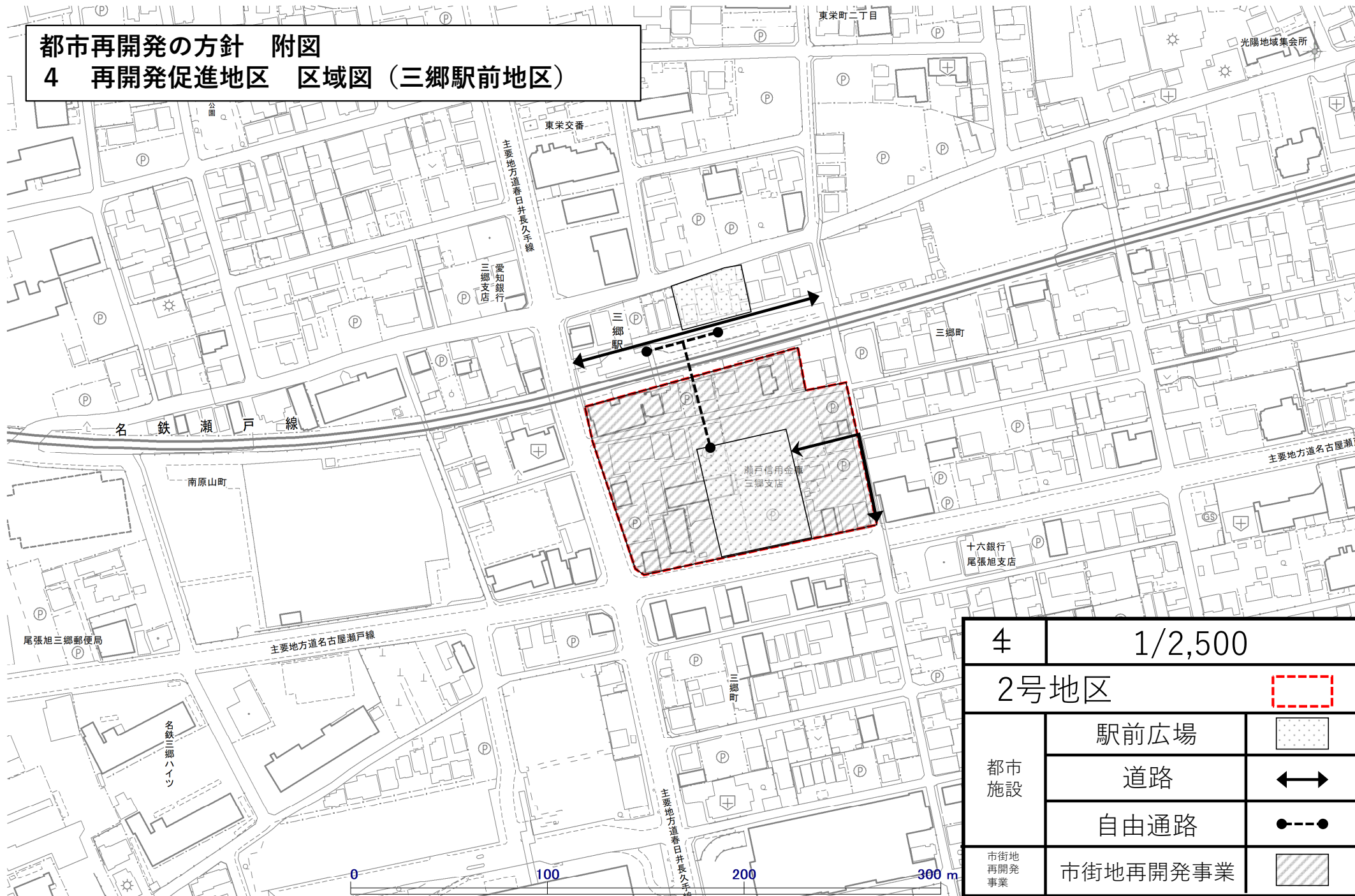
1/10,000






1号市街地

2号地区

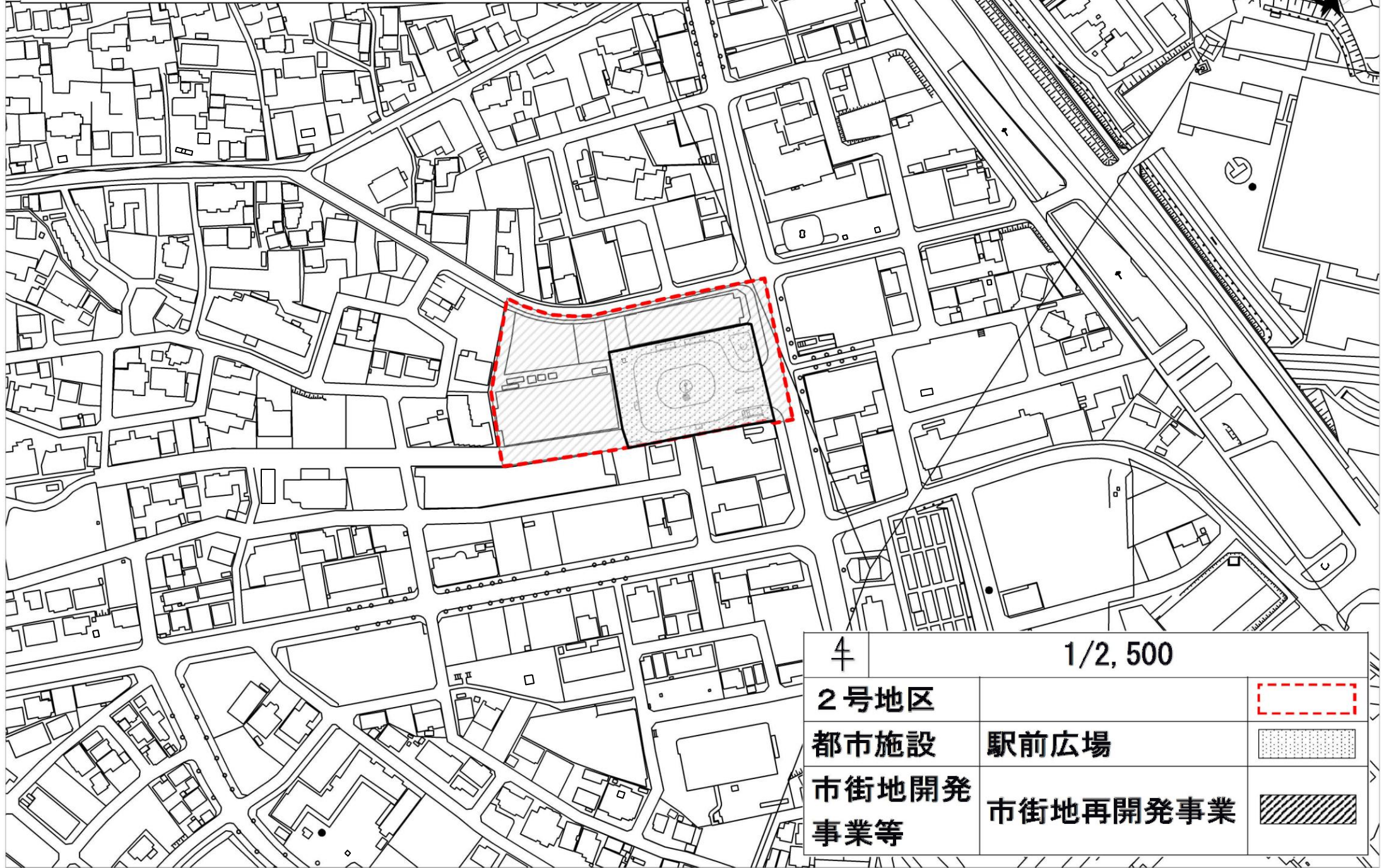


都市再開発の方針 附図
4 再開発促進地区 区域図 (三郷駅前地区)



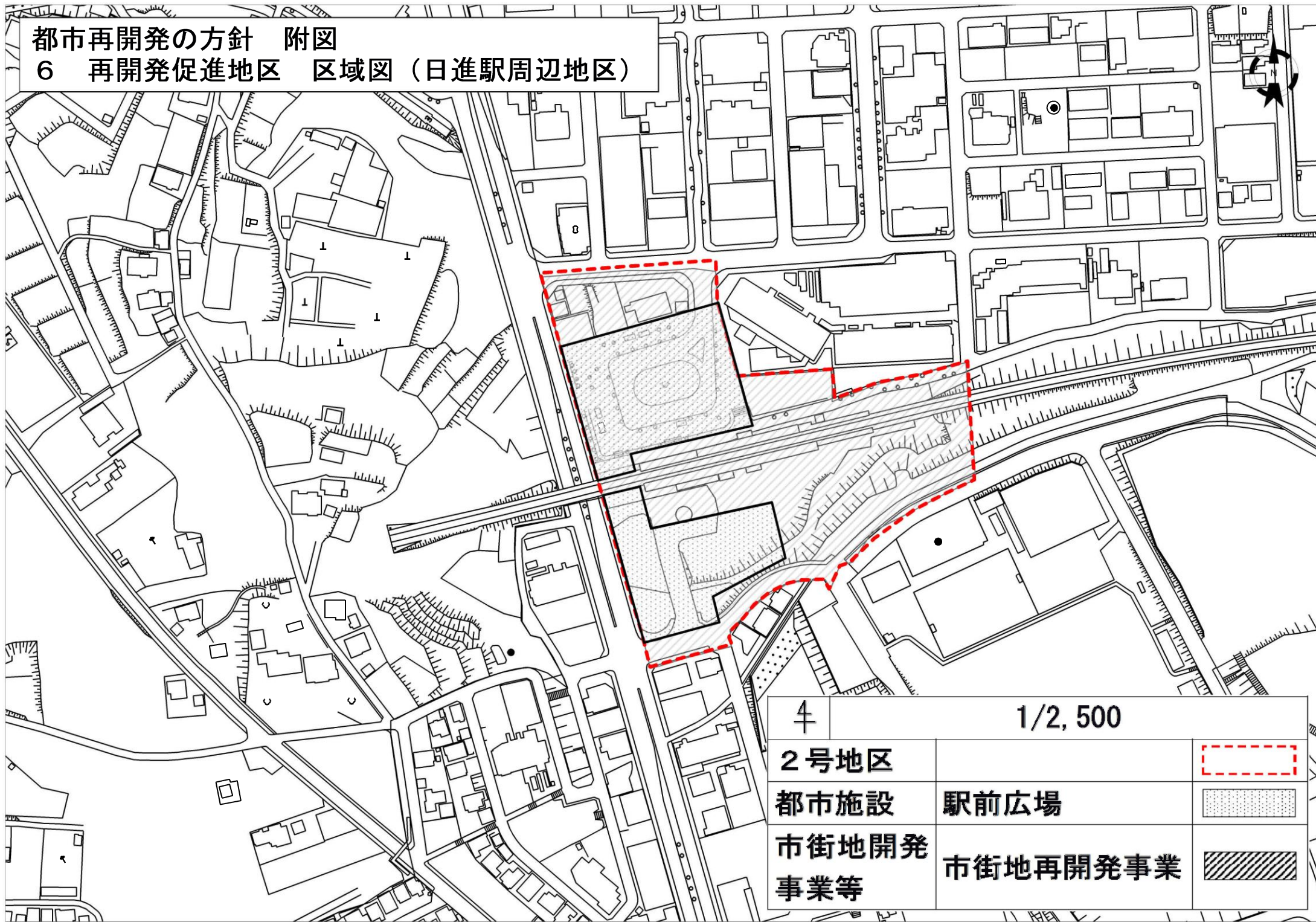
4	1/2,500
2号地区	
都市施設	駅前広場 
	道路 
	自由通路 
市街地再開発事業	



都市再開発の方針 附図
 5 再開発促進地区 区域図 (赤池駅周辺地区)



		1/2,500
2号地区		
都市施設	駅前広場	
市街地開発事業等	市街地再開発事業	

都市再開発の方針 附図
 6 再開発促進地区 区域図（日進駅周辺地区）



4	1/2, 500	
2号地区		
都市施設	駅前広場	
市街地開発事業等	市街地再開発事業	