



都市再開発の方針 附図

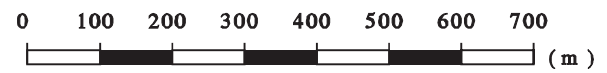
1 総括図(岡崎市)

2項地区
(りぶら周辺地区)

2項地区
(中央緑道周辺周辺地区)

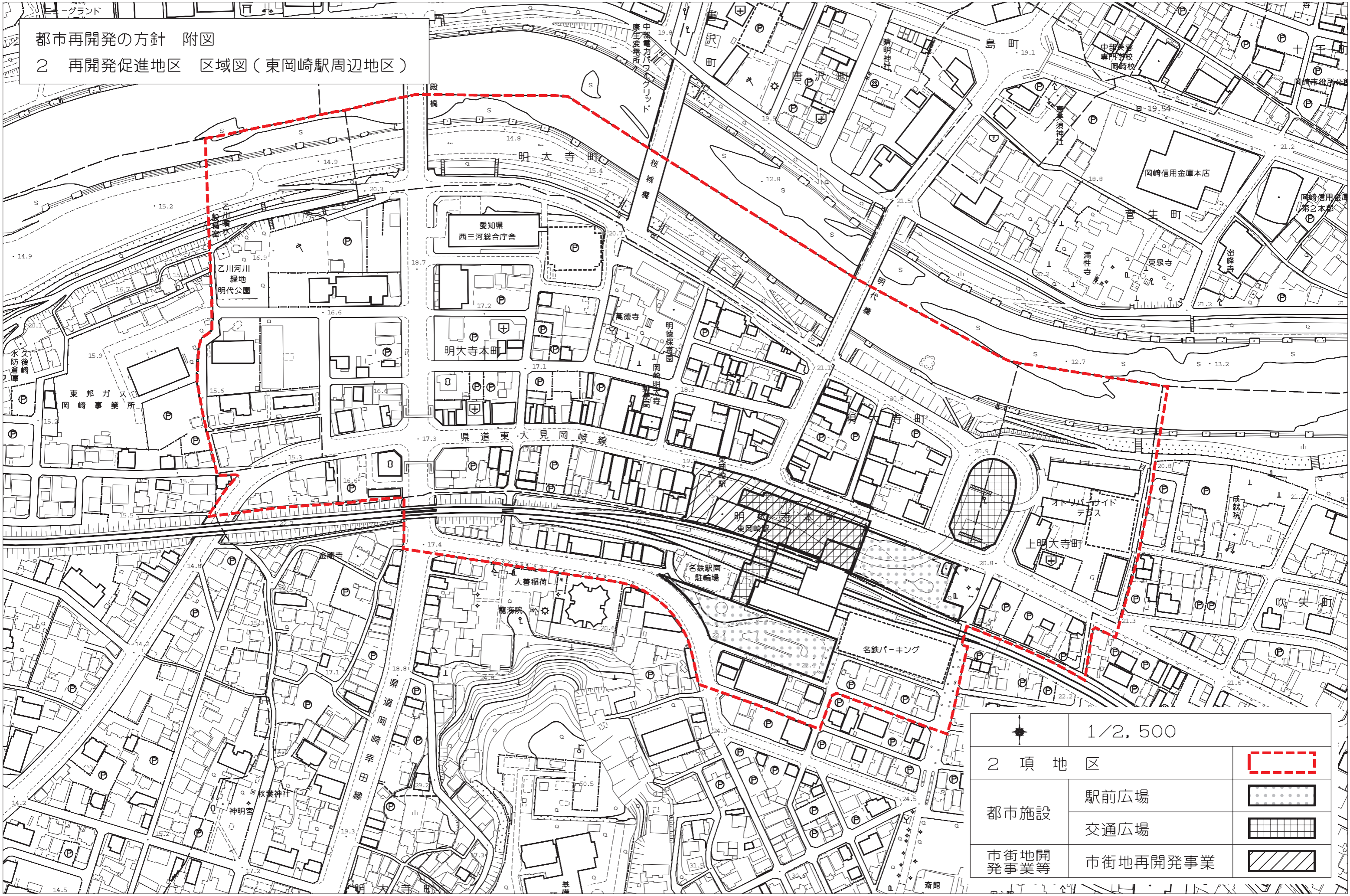
2項地区
(東岡崎駅周辺地区)

	1/10,000
2項地区	



都市再開発の方針 附図

2 再開発促進地区 区域図(東岡崎駅周辺地区)

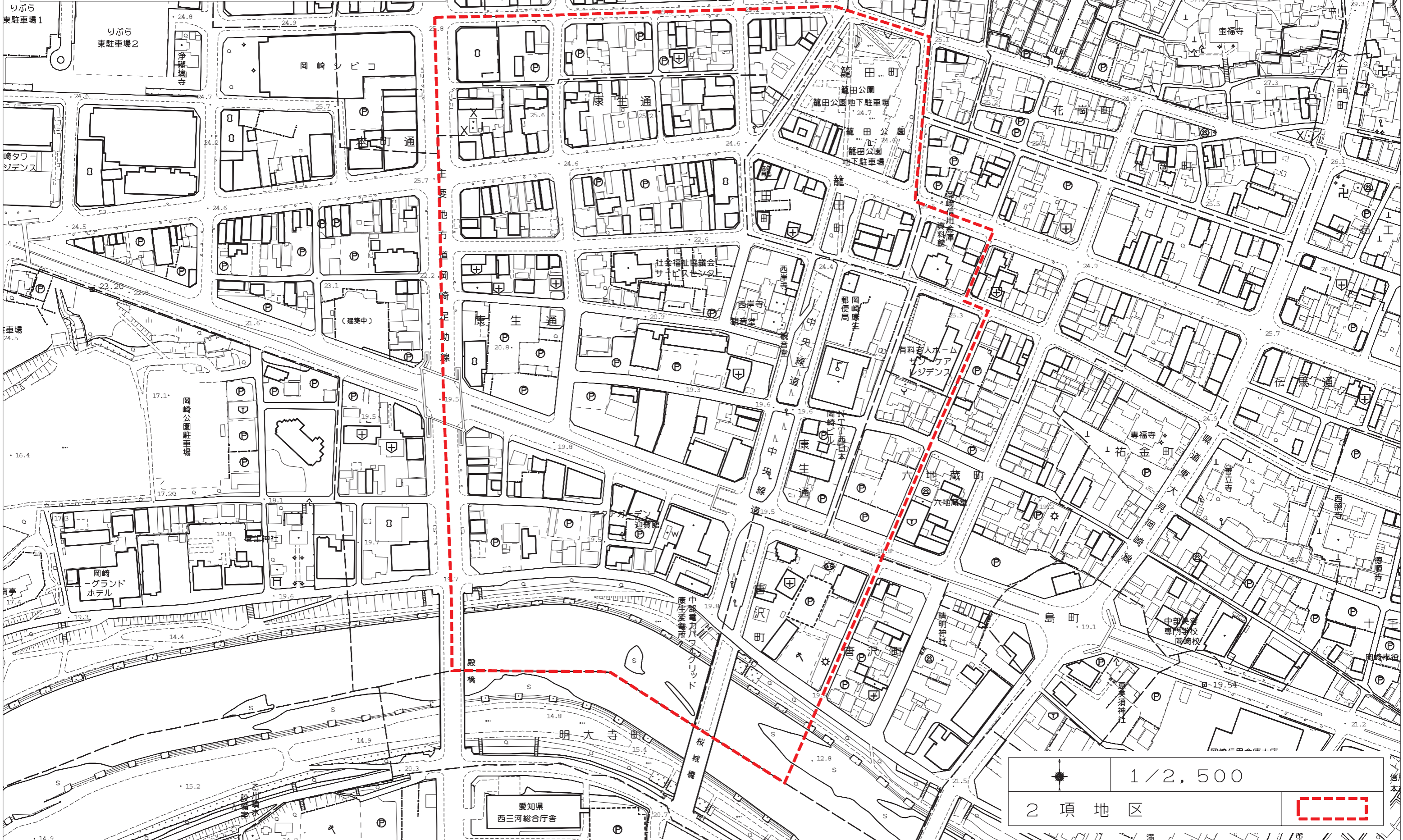


		1/2,500
2 項 地 区		
都市施設	駅前広場	
	交通広場	
市街地開 発事業等	市街地再開発事業	



都市再開発の方針 附図

3 再開発促進地区 区域図(中央緑道周辺地区)

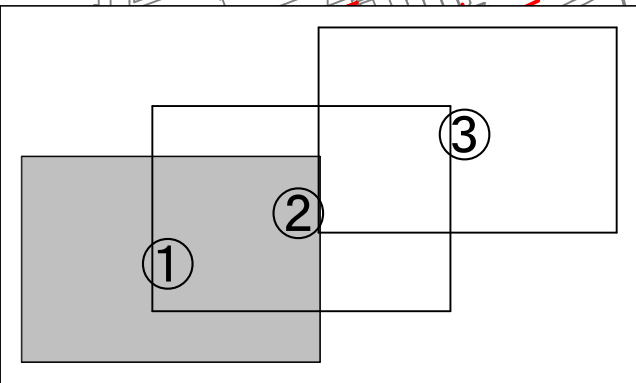


1/2,500

2項地区

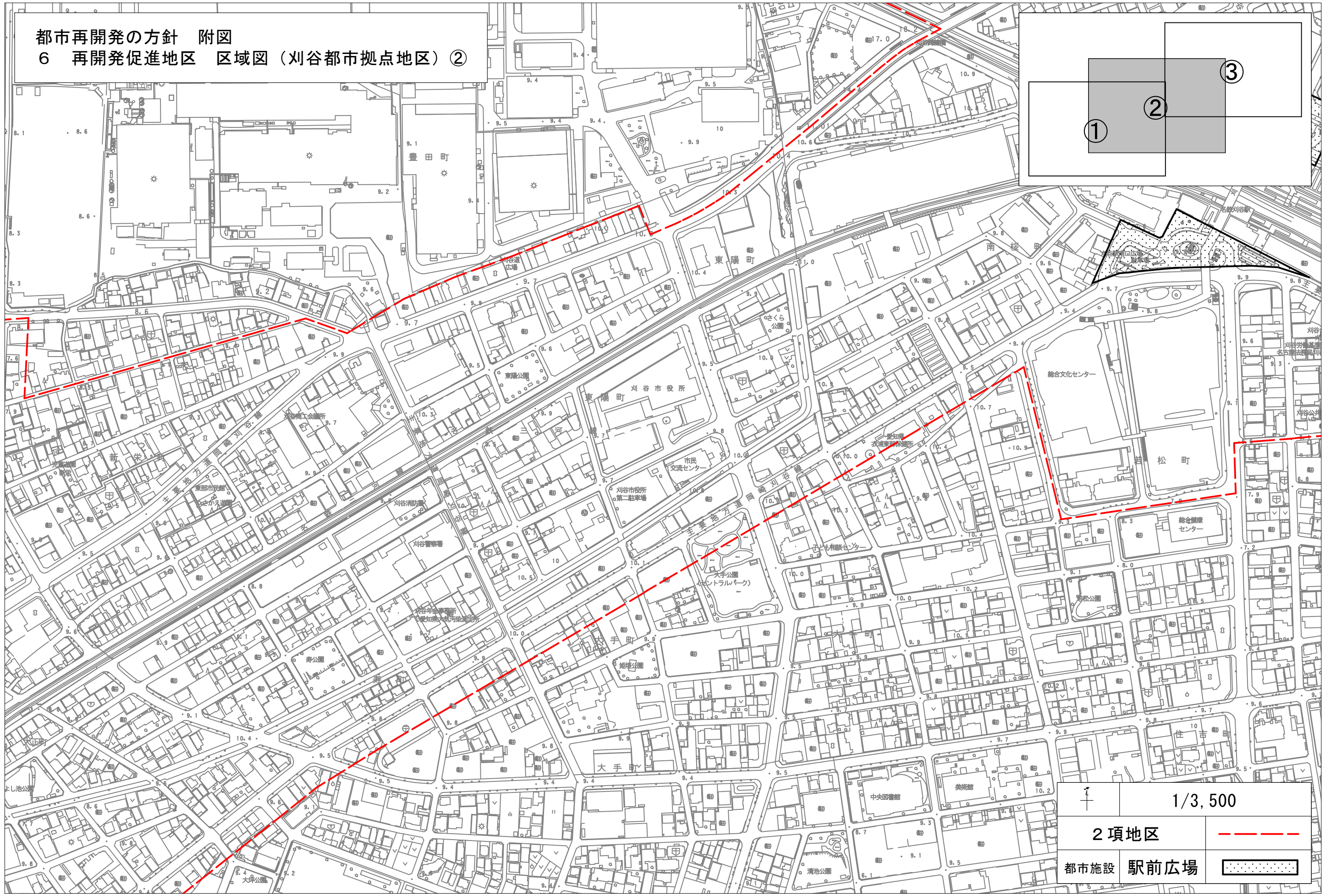
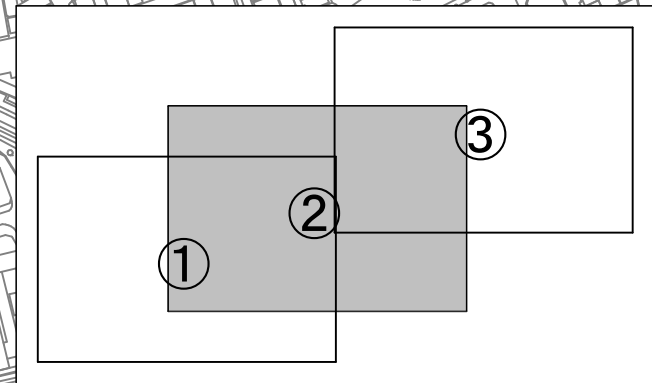


都市再開発の方針 附図
 5 再開発促進地区 区域図 (刈谷都市拠点地区) ①



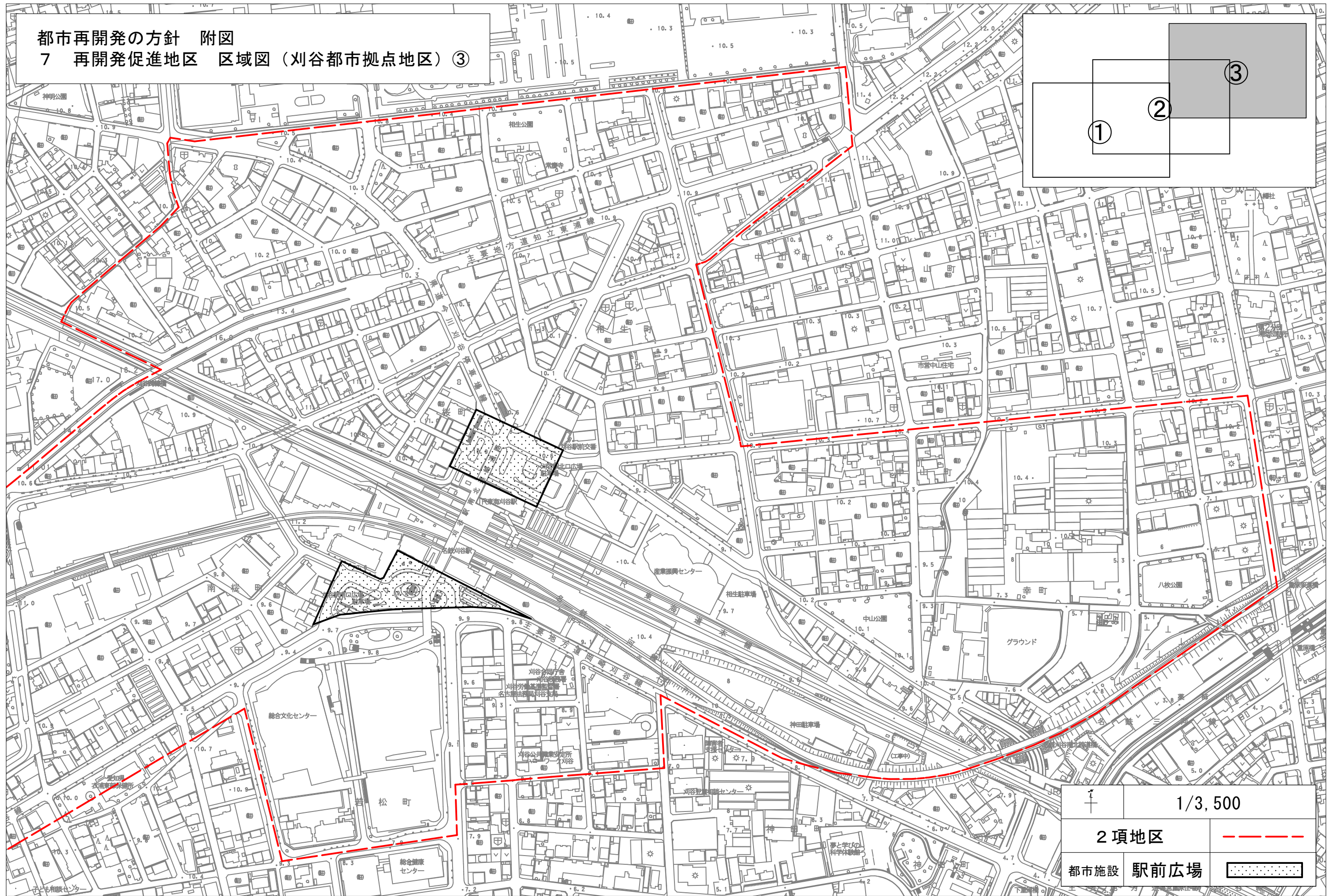
↑		1/3,500	
2項地区		-----	
都市施設	駅前広場	●●●●	

都市再開発の方針 附図
6 再開発促進地区 区域図 (刈谷都市拠点地区) ②



↑		1/3,500	
2項地区		-----	
都市施設	駅前広場	●●●●	

都市再開発の方針 附図
7 再開発促進地区 区域図 (刈谷都市拠点地区) ③



↑	1/3,500
2項地区	---
都市施設	駅前広場

