





-  歩行者ルート
-  アクセシブルルート
-  入場ゲート



**周辺の駐車場は大変な混雑が予想されます。
公共交通機関でのご来場を強くお勧めいたします。**

30 m

[注] 地理院地図Vector (淡色地図) を加工して作成