

交差点計画図 (1/3)
(動植物園西入口交差点)

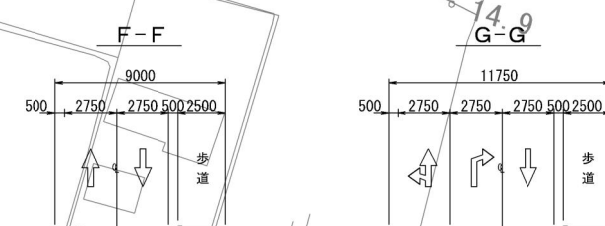
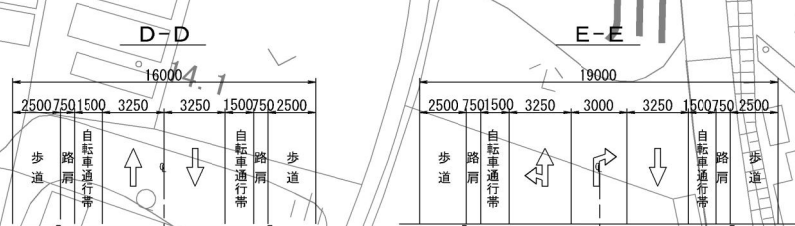
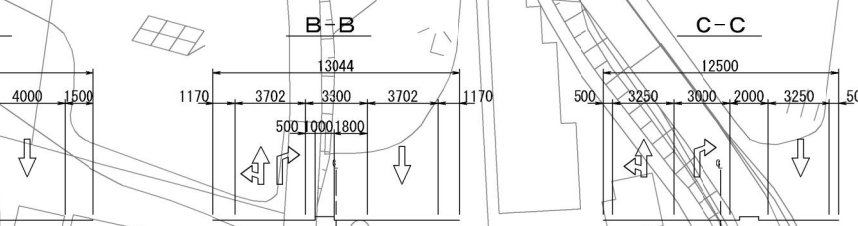
縮尺 1/500
都市計画区域名 東三河都市計画区域
市町村名 豊橋市
交差点名 動植物園西入口交差点

交差点計画図 S=1:500 (A1)
(動植物園西入口交差点)

路線名	道路規格	設計速度
(都) 磯辺下地大岩線	第3種第2級	V=60km/h
豊橋IC(仮称)	B規格ランプ	V=40km/h
(市) 藤並町・東高田町30号線	第3種第4級	V=40km/h

本線シフト長 L=60.00m
減速車線長 L=40.00m
右折滞留長 L=30.00m

右折滞留長 L=55.00m 減速車線長 L=40.00m 本線シフト長 L=60.00m



【凡例】

- 車道 (Yellow)
- 歩道 (Pink)
- 分離帯 (Green)

※高架道路の橋脚や横断歩道橋の位置については、決定したものではありません。今後変更の可能性があります。