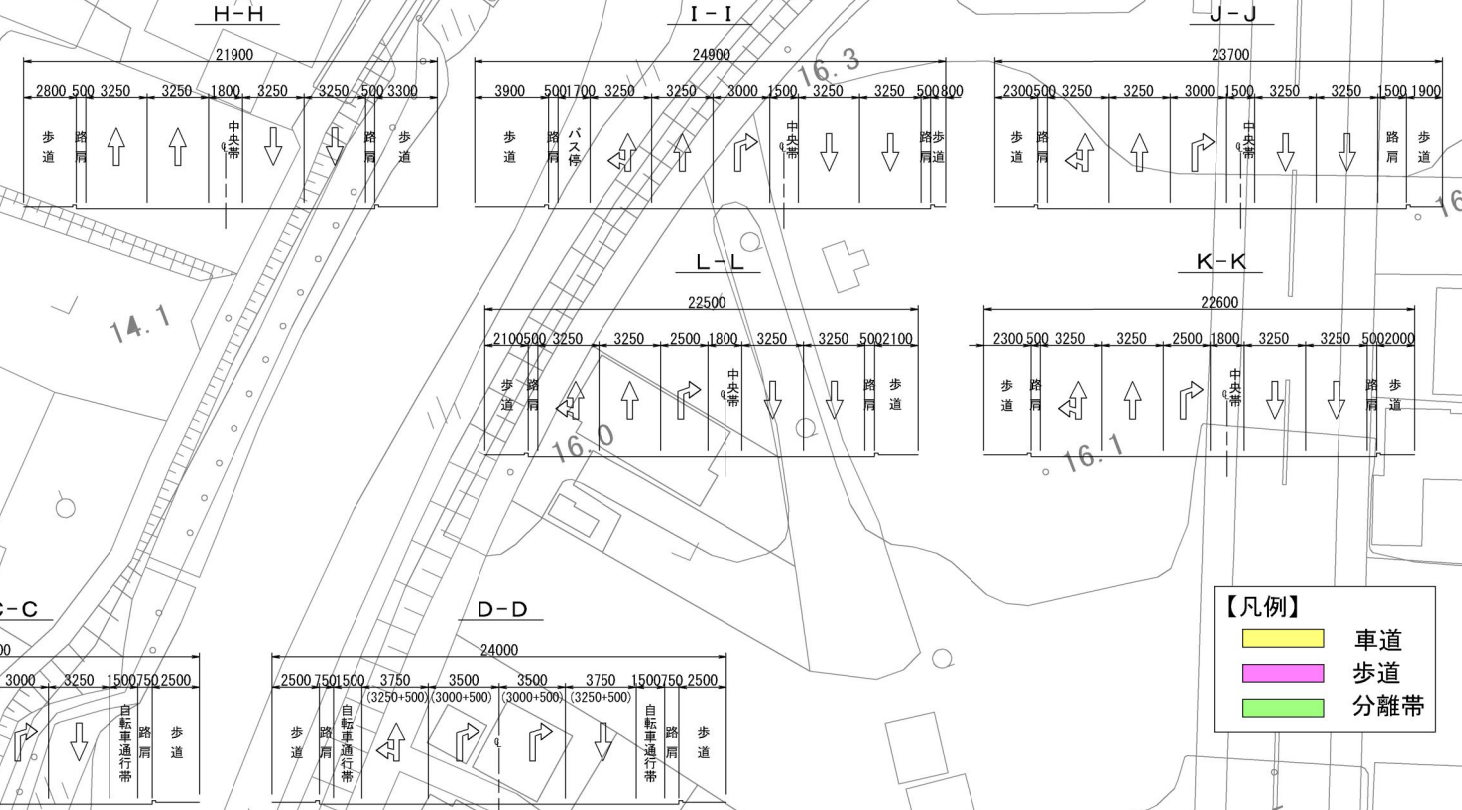
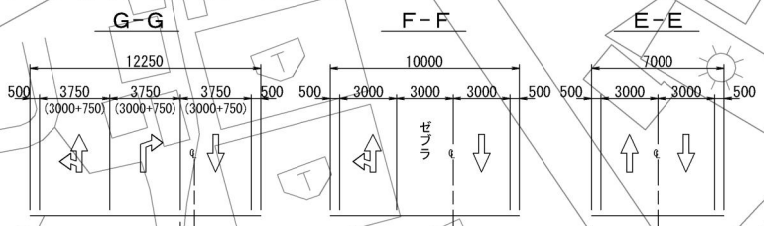
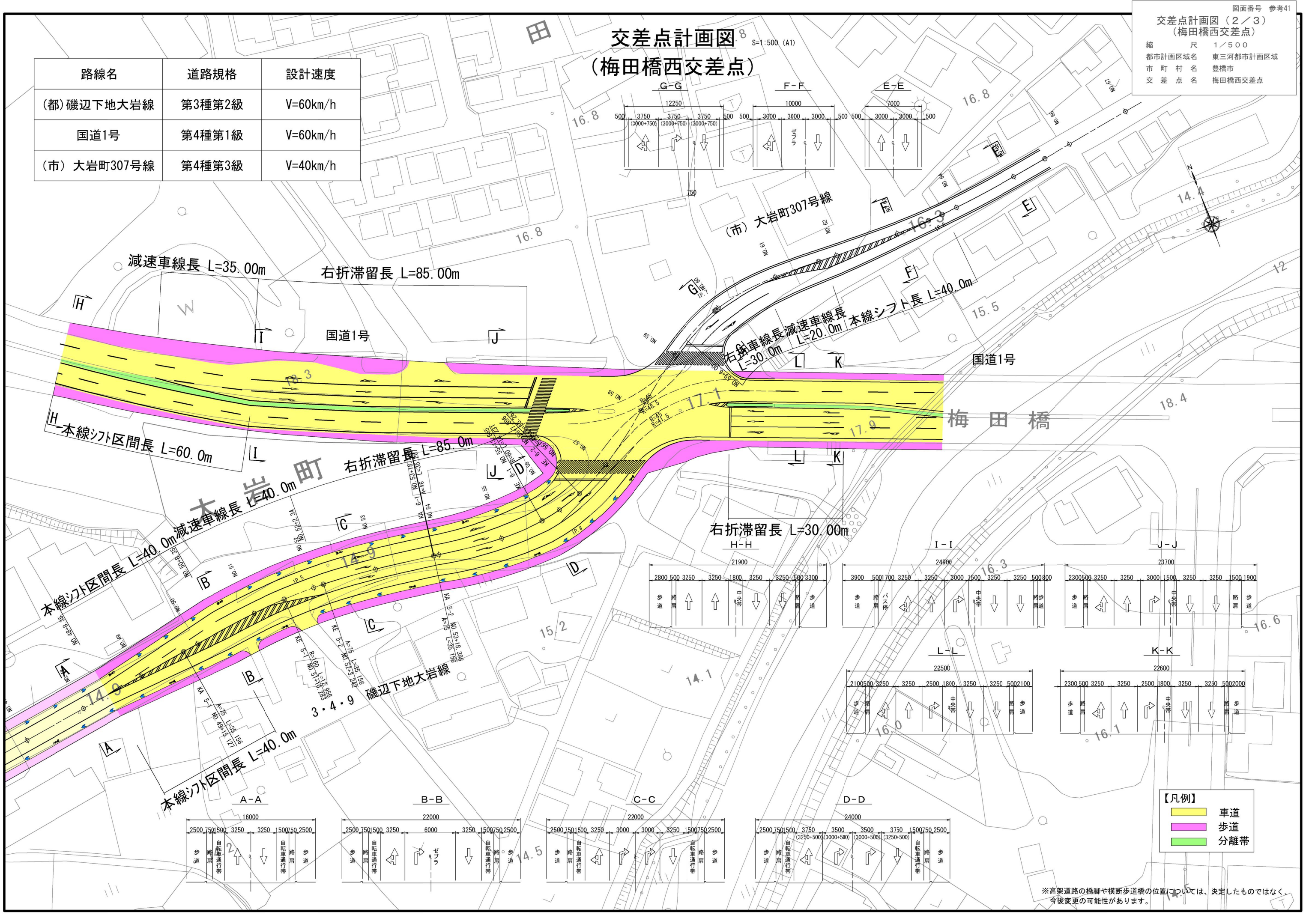


交差点計画図 (2/3)  
(梅田橋西交差点)

縮尺 1/500  
都市計画区域名 東三河都市計画区域  
市町村名 豊橋市  
交差点名 梅田橋西交差点

交差点計画図 (梅田橋西交差点)  
S=1:500 (A1)

路線名	道路規格	設計速度
(都) 磯辺下地大岩線	第3種第2級	V=60km/h
国道1号	第4種第1級	V=60km/h
(市) 大岩町307号線	第4種第3級	V=40km/h



【凡例】  
 車道  
 歩道  
 分離帯

※高架道路の橋脚や横断歩道橋の位置については、決定したものではなく、今後変更の可能性があります。