

愛 知 県 水 防 計 画
新 旧 対 照 表 (案)

愛知県水防計画

頁	変更前（2021年度）	変更後（2022年度）	備考
	第一章 総則	第一章 総則	
	第二節 用語の定義	第二節 用語の定義	
1	(略) 量水標等 <u>および</u> 量水標管理者（法第2条第7項、法第12条） (略)	(略) 量水標等 <u>及び</u> 量水標管理者（法第2条第7項、法第12条） (略)	表記の整理
3	*洪水特別警戒水位 法第13条第1項 <u>(追加)</u> 第2項に定める洪水による災害の発生を特に警戒すべき水位。 (略) 洪水浸水想定区域（法第14条第1項 <u>(追加)</u>） 国土交通大臣又は都道府県知事が、洪水予報河川、水位周知河川 <u>について、当該</u> 河川が氾濫した場合に浸水が想定されるとして指定する区域。 雨水出水浸水想定区域（法第14条の2第1項 <u>(追加)</u>） 都道府県知事又は市町村長が、水位周知下水道 <u>について</u> 、雨水を排除できなくなった場合又は <u>(追加)</u> 河川等に雨水を排除できなくなった場合に浸水が想定されるとして指定する区域。 高潮浸水想定区域（法第14条の3第1項） 都道府県知事は、水位周知海岸 <u>について</u> 、高潮による氾濫が発生した場合に浸水が想定されるとして <u>指定した</u> 区域。 (略) 水防協力団体（法第36条） <u>(追加)</u> 法人その他これに準ずるものとして国土交通省令（水防法施行規則 <u>第13条</u> ）で定める団体であって、 <u>水防に関する業務を適正かつ確実に行うことができる</u> と認めて、水防管理者が指定した <u>団体をいう</u> 。 (略)	*洪水特別警戒水位 法第13条第1項 <u>及び</u> 第2項に定める洪水による災害の発生を特に警戒すべき水位。 (略) 洪水浸水想定区域（法第14条第1項 <u>・第2項</u>） 国土交通大臣又は都道府県知事が、洪水予報河川、水位周知河川 <u>その他の</u> 河川が氾濫した場合に浸水が想定されるとして指定する区域。 雨水出水浸水想定区域（法第14条の2第1項 <u>・第2項</u>） 都道府県知事又は市町村長が、水位周知下水道 <u>その他の排水施設に</u> 雨水を排除できなくなった場合又は <u>当該排水施設から</u> 河川等に雨水を排除できなくなった場合に浸水が想定されるとして指定する区域。 高潮浸水想定区域（法第14条の3第1項） 都道府県知事が、水位周知海岸 <u>その他の海岸について</u> 高潮による氾濫が発生した場合に浸水が想定されるとして <u>指定する</u> 区域。 (略) 水防協力団体（法第36条） <u>水防に関する業務を適正かつ確実に</u> 行うことができると認められる法人その他これに準ずるものとして国土交通省令（水防法施行規則 <u>第21条</u> ）で定める団体であって <u>(削除)</u> 、水防管理者が指定した <u>もの</u> 。 (略)	表記の整理 表記の整理 法改正に伴う変更 法改正に伴う変更 法改正に伴う変更 表記の整理
	第三節 水防の責任	第三節 水防の責任	
4	1 県（知事）の水防法上の二次的責任又は権限 (略)	1 県（知事）の水防法上の二次的責任又は権限 (略)	

愛知県水防計画

頁	変更前（2021年度）	変更後（2022年度）	備考
5	<p>(12) 水防警報を発表し、<u>または</u>通知すること（法第16条第1項、<u>法第16条第3項</u>）</p> <p>(13) 水防上緊急を要する通信のために、電気通信設備を優先的に利用し、又は警察通信施設等<u>を</u>使用すること（法第27条） （略）</p> <p>3 水防管理団体（水防管理者）の水防上の一時的責任又は権限 水防管理団体である市町村（水防事務組合又は水害予防組合の区域を除く）、水防事務組合又は水害予防組合は次の事項によりその管轄区域内の水防を十分に果たすべき責任（法第5条の水防団等の所轄に<u>かかる</u>事項を含む）を有する。（法第3条） （略）</p> <p>(4) 通信連絡系統を確立すること（<u>（追加）</u>法第2条第6項、<u>法第3条</u>） （略）</p> <p>(7) 洪水浸水想定区域（近接する区域を含む）で輪中堤防等の区域であって浸水の拡大を抑制する効果があると認められるものを浸水被害軽減地区として指定すること<u>ができる</u>（法第15条の6） （略）</p> <p>(17) 危険が切迫しているときに<u>必要な</u>区域の居住者（<u>追加</u>）に対して立退きを指示すること<u>ができる</u>。その場合<u>警察</u>に通知すること（法第29条） （略）</p> <p>4 指定水防管理団体の責任 （略）</p> <p>(2) 水防計画の策定、要旨の公表、知事への<u>届け出</u>（法第33条第1項・第3項、法第49条第1項） （略）</p>	<p>(12) 水防警報を発表し、<u>又は</u>通知すること（法第16条第1項・<u>第3項</u>）</p> <p>(13) 水防上緊急を要する通信のために、電気通信設備を優先的に利用し、又は警察通信施設等<u>を</u>使用すること（法第27条） （略）</p> <p>3 水防管理団体（水防管理者）の水防上の一時的責任又は権限 水防管理団体である市町村（水防事務組合又は水害予防組合の区域を除く）、水防事務組合又は水害予防組合は次の事項によりその管轄区域内の水防を十分に果たすべき責任（法第5条の水防団等の所轄に<u>係る</u>事項を含む）を有する。（法第3条） （略）</p> <p>(4) 通信連絡系統を確立すること（<u>法第27条</u>、法第2条第6項（<u>削除</u>）） （略）</p> <p>(7) 洪水浸水想定区域（近接する区域を含む）で輪中堤防等の区域であって浸水の拡大を抑制する効果があると認められるものを浸水被害軽減地区として指定すること（<u>削除</u>）（法第15条の6） （略）</p> <p>(17) 危険が切迫しているときに<u>必要と認める</u>区域の居住者等に対して立退きを指示すること<u>及び</u>その場合<u>当該区域を管轄する警察署長</u>に通知すること（法第29条） （略）</p> <p>4 指定水防管理団体の責任 （略）</p> <p>(2) 水防計画の策定、要旨の公表、知事への<u>届出</u>（法第33条第1項・第3項、法第49条第1項） （略）</p>	<p>表記の整理</p> <p>表記の整理</p> <p>表記の整理</p> <p>表記の整理</p> <p>表記の整理</p> <p>表記の整理</p> <p>表記の整理</p>
6	<p>5 市町村防災会議の責任</p>	<p>5 市町村防災会議の責任</p>	

愛知県水防計画

頁	変更前（2021年度）	変更後（2022年度）	備考
7	<p>(1) (略)</p> <p><u>二</u> (略)</p> <p><u>三</u> (略)</p> <p><u>三</u> (略)</p> <p><u>四</u> (略)</p> <p><u>イ</u> (略)</p> <p><u>ロ</u> (略)</p> <p><u>ハ</u> (略)</p> <p><u>五</u> (略)</p> <p>(略)</p> <p>6 市町村の長の責任</p> <p>(略)</p> <p>(2) 区域内に存する河川のうち洪水時の避難を確保することが特に必要と認められる河川について <u>(追加)</u> 過去の浸水状況等を把握することに努め、予想される水災の危険を住民等に <u>周知させなければならない</u> こと（法第15条の11）</p> <p>(略)</p> <p>8 市町村地域防災計画に定められた地下街、要配慮者利用施設の所有者又は管理者の責任</p> <p>(1) 地下街等の利用者の <u>洪水時の避難</u> 及び浸水の防止を図るために必要な訓練等に関する計画を作成すること。（法第15条の2、<u>法第15条の3第3項</u>）</p> <p>(略)</p> <p>10 国土交通大臣（中部地方整備局長）の水防法上の責任、権限</p> <p>(略)</p> <p>(3) <u>洪水予報を公表する河川および</u>水位周知河川 <u>(追加)</u> について、その浸水想定区域を指定すること。（法第14条第1項）</p>	<p>(1) (略)</p> <p><u>ア</u> (略)</p> <p><u>イ</u> (略)</p> <p><u>ウ</u> (略)</p> <p><u>エ</u> (略)</p> <p><u>(ア)</u> (略)</p> <p><u>(イ)</u> (略)</p> <p><u>(ウ)</u> (略)</p> <p><u>オ</u> (略)</p> <p>(略)</p> <p>6 市町村の長の責任</p> <p>(略)</p> <p>(2) 区域内に存する河川のうち洪水時の避難を確保することが特に必要と認められる河川について、<u>過去の浸水状況等を把握することに努め、</u> 予想される水災の危険を住民等に <u>周知すること</u>（法第15条の11）</p> <p>(略)</p> <p>8 市町村地域防災計画に定められた地下街、要配慮者利用施設の所有者又は管理者の責任</p> <p>(1) 地下街等の利用者の <u>洪水時等の避難の確保</u> 及び浸水の防止を図るために必要な訓練等に関する計画を作成すること。（法第15条の2 <u>(削除)</u>）</p> <p>(略)</p> <p>10 国土交通大臣（中部地方整備局長）の水防法上の責任、権限</p> <p>(略)</p> <p>(3) <u>洪水予報河川、</u>水位周知河川 <u>その他の河川</u> について、その浸水想定区域を指定すること。（法第14条第1項）</p>	<p>表記の整理</p> <p>表記の整理</p> <p>表記の整理</p> <p>法改正に伴う変更</p>

愛知県水防計画

頁	変更前（2021年度）	変更後（2022年度）	備考
8	<p>(略)</p> <p>(5) 水防上緊急を要する通信のために、電気通信設備を優先的に利用し、又は警察通信施設等を<u>しようする</u>こと（法第27条）</p> <p>(略)</p> <p>13 量水標管理者の責任</p> <p>(1) 洪水若しくは高潮のおそれがあることを自ら知り、<u>または</u>通知を受けた場合において、量水標等の示す水位が知事の定める水防団待機水位（通報水位）<u>（追加）</u>を超えるとときに、その水位の状況を関係者に通報すること。<u>（追加）</u></p> <p>(略)</p> <p>16 警察官の事務</p> <p><u>(1)</u> 水防上緊急の必要がある場所において、水防団長、水防団員若しくは消防機関に属する者がいないとき、又はこれらの者の要求があったときに、警戒区域を設定し、水防関係者以外の者に対してその区域への<u>立入を禁止又は制限し、若しくは</u>その区域からの退去を命ずること。（法第21条第2項）</p> <p>(略)</p>	<p>(略)</p> <p>(5) 水防上緊急を要する通信のために、電気通信設備を優先的に利用し、又は警察通信施設等を<u>使用する</u>こと（法第27条）</p> <p>(略)</p> <p>13 量水標管理者の責任</p> <p>(1) 洪水若しくは高潮のおそれがあることを自ら知り、<u>又は</u>通知を受けた場合において、量水標等の示す水位が知事の定める水防団待機水位（通報水位）<u>*</u>を超えるとときに、その水位の状況を関係者に通報すること。<u>（法第12条第1項）</u></p> <p>(略)</p> <p>16 警察官の事務</p> <p><u>(削除)</u> 水防上緊急の必要がある場所において、水防団長、水防団員若しくは消防機関に属する者がいないとき、又はこれらの者の要求があったときに、警戒区域を設定し、水防関係者以外の者に対してその区域への<u>立入りを禁止し、若しくは</u>制限し、<u>又は</u>その区域からの退去を命ずること。（法第21条第2項）</p> <p>(略)</p>	<p>表記の整理</p> <p>表記の整理</p> <p>表記の整理</p> <p>表記の整理</p>
9	<p>第四節 安全確保</p> <p>1 津波における留意事項</p> <p>(略)</p> <p><u>従って</u>、あくまでも水防団員自身の避難時間を確保した<u>うえで</u>、避難誘導や水防活動を実施しなければならない。</p> <p>2 安全配慮</p> <p>洪水、津波又は高潮のいずれにおいても、<u>水防団</u>自身の安全確保に留意して水防活動を実施するものとする。</p> <p>(略)</p>	<p>第四節 安全確保</p> <p>1 津波における留意事項</p> <p>(略)</p> <p><u>したがって</u>、あくまでも水防団員自身の避難時間を確保した<u>上で</u>、避難誘導や水防活動を実施しなければならない。</p> <p>2 安全配慮</p> <p>洪水、津波又は高潮のいずれにおいても、<u>水防団員</u>自身の安全確保に留意して水防活動を実施するものとする。</p> <p>(略)</p>	<p>表記の整理</p> <p>表記の整理</p>

愛知県水防計画

頁	変更前 (2021 年度)	変更後 (2022 年度)	備考																																																																																																																																																																																																																																																																																																																																																																																																																																																																																																																																																																																												
	第二章 水防組織	第二章 水防組織																																																																																																																																																																																																																																																																																																																																																																																																																																																																																																																																																																																													
	第二節 水防管理団体	第二節 水防管理団体																																																																																																																																																																																																																																																																																																																																																																																																																																																																																																																																																																																													
14	表 1 指定水防管理団体	表 1 指定水防管理団体	数値の更新																																																																																																																																																																																																																																																																																																																																																																																																																																																																																																																																																																																												
	<table border="1"> <thead> <tr> <th rowspan="3">指定水防 管理団体名</th> <th rowspan="3">管轄区域</th> <th colspan="4">水防区域</th> <th rowspan="3">水防 (消防) 団員数 (名:現員)</th> <th rowspan="3">所管 建設 事務所</th> </tr> <tr> <th colspan="4">堤防延長</th> </tr> <tr> <th>河川(m)</th> <th>海岸(m)</th> <th>ため池(m)</th> <th>計(m)</th> </tr> </thead> <tbody> <tr><td>名古屋市</td><td>名古屋市の全域</td><td>392,638</td><td>264,000</td><td>770</td><td>657,408</td><td>116</td><td>5,400</td><td>尾張</td></tr> <tr><td>春日井市</td><td>春日井市の全域</td><td>136,460</td><td>0</td><td>6,239</td><td>142,699</td><td>9</td><td>163</td><td>尾張</td></tr> <tr><td>豊明市</td><td>豊明市の全域</td><td>26,426</td><td>0</td><td>4,513</td><td>30,939</td><td>0</td><td>169</td><td>尾張</td></tr> <tr><td>清須市</td><td>清須市の全域</td><td>25,123</td><td>0</td><td>0</td><td>25,123</td><td>31</td><td>271</td><td>尾張</td></tr> <tr><td>北名古屋</td><td>北名古屋市の全域</td><td>43,728</td><td>0</td><td>0</td><td>43,728</td><td>33</td><td>210</td><td>尾張</td></tr> <tr><td>豊山町</td><td>豊山町の全域</td><td>11,680</td><td>0</td><td>0</td><td>11,680</td><td>0</td><td>83</td><td>尾張</td></tr> <tr><td>尾張水害 予防組合</td><td>一宮市、犬山市、江南市、稲沢市、 岩倉市、丹羽郡の全域</td><td>418,500</td><td>0</td><td>6,250</td><td>424,750</td><td>142</td><td>1,417</td><td>一宮</td></tr> <tr><td>海部地区 水防事務 組合</td><td>津島市、愛西市、弥富市、あま市、 海部郡の一、二級河川及び弥富、飛 島海岸</td><td>143,111</td><td>15,433</td><td>0</td><td>158,544</td><td>146</td><td>1,835</td><td>海部</td></tr> <tr><td>半田市</td><td>半田市の全域</td><td>35,221</td><td>13,788</td><td>4,470</td><td>53,479</td><td>11</td><td>359</td><td>知多</td></tr> <tr><td>常滑市</td><td>常滑市の全域</td><td>29,980</td><td>19,800</td><td>6,282</td><td>56,062</td><td>36</td><td>174</td><td>知多</td></tr> <tr><td>東海市</td><td>東海市の全域</td><td>45,680</td><td>10,600</td><td>3,007</td><td>59,287</td><td>12</td><td>193</td><td>知多</td></tr> <tr><td>大府市</td><td>大府市の全域</td><td>88,908</td><td>0</td><td>6,886</td><td>95,794</td><td>7</td><td>153</td><td>知多</td></tr> <tr><td>知多市</td><td>知多市の全域</td><td>72,498</td><td>9,140</td><td>4,523</td><td>86,161</td><td>3</td><td>128</td><td>知多</td></tr> <tr><td>東浦町</td><td>東浦町の全域</td><td>48,100</td><td>5,000</td><td>3,752</td><td>56,852</td><td>20</td><td>221</td><td>知多</td></tr> <tr><td>美浜町</td><td>美浜町の全域</td><td>43,520</td><td>12,610</td><td>4,832</td><td>60,962</td><td>44</td><td>214</td><td>知多</td></tr> <tr><td>武豊町</td><td>武豊町の全域</td><td>32,000</td><td>11,260</td><td>2,700</td><td>45,960</td><td>22</td><td>180</td><td>知多</td></tr> <tr><td>岡崎市</td><td>岡崎市の全域</td><td>91,092</td><td>0</td><td>2,921</td><td>94,013</td><td>6</td><td>1,481</td><td>西三河</td></tr> <tr><td>西尾市</td><td>西尾市の全域</td><td>236,600</td><td>49,131</td><td>4,154</td><td>289,885</td><td>190</td><td>506</td><td>西三河</td></tr> <tr><td>碧南市</td><td>碧南市の全域</td><td>50,848</td><td>5,800</td><td>0</td><td>56,648</td><td>75</td><td>214</td><td>知立</td></tr> <tr><td>刈谷市</td><td>刈谷市の全域</td><td>113,647</td><td>2,963</td><td>2,623</td><td>119,233</td><td>62</td><td>351</td><td>知立</td></tr> <tr><td>安城市</td><td>安城市の全域</td><td>131,792</td><td>0</td><td>0</td><td>131,792</td><td>0</td><td>495</td><td>知立</td></tr> <tr><td>知立市</td><td>知立市の全域</td><td>42,500</td><td>0</td><td>194</td><td>42,694</td><td>0</td><td>172</td><td>知立</td></tr> <tr><td>高浜市</td><td>高浜市の全域</td><td>15,968</td><td>9,136</td><td>0</td><td>25,104</td><td>28</td><td>105</td><td>知立</td></tr> <tr><td>豊田市</td><td>豊田市の全域</td><td>1,081,889</td><td>0</td><td>13,500</td><td>1,095,389</td><td>51</td><td>2,025</td><td>豊田加茂</td></tr> <tr><td>みよし市</td><td>みよしの全域</td><td>45,010</td><td>0</td><td>4,553</td><td>49,563</td><td>3</td><td>268</td><td>豊田加茂</td></tr> <tr><td>豊橋市</td><td>豊橋市の全域</td><td>267,797</td><td>32,700</td><td>16,247</td><td>316,744</td><td>195</td><td>1,248</td><td>東三河</td></tr> <tr><td>豊川市</td><td>豊川市の全域</td><td>238,990</td><td>4,100</td><td>4,362</td><td>247,452</td><td>41</td><td>726</td><td>東三河</td></tr> <tr><td>蒲郡市</td><td>蒲郡市の全域</td><td>118,052</td><td>28,598</td><td>3,089</td><td>149,739</td><td>50</td><td>353</td><td>東三河</td></tr> <tr><td>田原市</td><td>田原市の全域</td><td>165,570</td><td>84,400</td><td>14,463</td><td>264,433</td><td>51</td><td>730</td><td>東三河</td></tr> <tr><td>合計</td><td>29 団体</td><td>4,193,328</td><td>578,459</td><td>120,330</td><td>4,892,117</td><td>1,384</td><td>19,844</td><td></td></tr> </tbody> </table>	指定水防 管理団体名	管轄区域	水防区域				水防 (消防) 団員数 (名:現員)	所管 建設 事務所	堤防延長				河川(m)	海岸(m)	ため池(m)	計(m)	名古屋市	名古屋市の全域	392,638	264,000	770	657,408	116	5,400	尾張	春日井市	春日井市の全域	136,460	0	6,239	142,699	9	163	尾張	豊明市	豊明市の全域	26,426	0	4,513	30,939	0	169	尾張	清須市	清須市の全域	25,123	0	0	25,123	31	271	尾張	北名古屋	北名古屋市の全域	43,728	0	0	43,728	33	210	尾張	豊山町	豊山町の全域	11,680	0	0	11,680	0	83	尾張	尾張水害 予防組合	一宮市、犬山市、江南市、稲沢市、 岩倉市、丹羽郡の全域	418,500	0	6,250	424,750	142	1,417	一宮	海部地区 水防事務 組合	津島市、愛西市、弥富市、あま市、 海部郡の一、二級河川及び弥富、飛 島海岸	143,111	15,433	0	158,544	146	1,835	海部	半田市	半田市の全域	35,221	13,788	4,470	53,479	11	359	知多	常滑市	常滑市の全域	29,980	19,800	6,282	56,062	36	174	知多	東海市	東海市の全域	45,680	10,600	3,007	59,287	12	193	知多	大府市	大府市の全域	88,908	0	6,886	95,794	7	153	知多	知多市	知多市の全域	72,498	9,140	4,523	86,161	3	128	知多	東浦町	東浦町の全域	48,100	5,000	3,752	56,852	20	221	知多	美浜町	美浜町の全域	43,520	12,610	4,832	60,962	44	214	知多	武豊町	武豊町の全域	32,000	11,260	2,700	45,960	22	180	知多	岡崎市	岡崎市の全域	91,092	0	2,921	94,013	6	1,481	西三河	西尾市	西尾市の全域	236,600	49,131	4,154	289,885	190	506	西三河	碧南市	碧南市の全域	50,848	5,800	0	56,648	75	214	知立	刈谷市	刈谷市の全域	113,647	2,963	2,623	119,233	62	351	知立	安城市	安城市の全域	131,792	0	0	131,792	0	495	知立	知立市	知立市の全域	42,500	0	194	42,694	0	172	知立	高浜市	高浜市の全域	15,968	9,136	0	25,104	28	105	知立	豊田市	豊田市の全域	1,081,889	0	13,500	1,095,389	51	2,025	豊田加茂	みよし市	みよしの全域	45,010	0	4,553	49,563	3	268	豊田加茂	豊橋市	豊橋市の全域	267,797	32,700	16,247	316,744	195	1,248	東三河	豊川市	豊川市の全域	238,990	4,100	4,362	247,452	41	726	東三河	蒲郡市	蒲郡市の全域	118,052	28,598	3,089	149,739	50	353	東三河	田原市	田原市の全域	165,570	84,400	14,463	264,433	51	730	東三河	合計	29 団体	4,193,328	578,459	120,330	4,892,117	1,384	19,844		<table border="1"> <thead> <tr> <th rowspan="3">指定水防 管理団体名</th> <th rowspan="3">管轄区域</th> <th colspan="4">水防区域</th> <th rowspan="3">水防 (消防) 団員数 (名:現員)</th> <th rowspan="3">所管 建設 事務所</th> </tr> <tr> <th colspan="4">堤防延長</th> </tr> <tr> <th>河川(m)</th> <th>海岸(m)</th> <th>ため池(m)</th> <th>計(m)</th> </tr> </thead> <tbody> <tr><td>名古屋市</td><td>名古屋市の全域</td><td>392,638</td><td>264,000</td><td>770</td><td>657,408</td><td>116</td><td>5,300</td><td>尾張</td></tr> <tr><td>春日井市</td><td>春日井市の全域</td><td>136,460</td><td>0</td><td>6,239</td><td>142,699</td><td>9</td><td>153</td><td>尾張</td></tr> <tr><td>豊明市</td><td>豊明市の全域</td><td>26,426</td><td>0</td><td>4,513</td><td>30,939</td><td>0</td><td>169</td><td>尾張</td></tr> <tr><td>清須市</td><td>清須市の全域</td><td>25,123</td><td>0</td><td>0</td><td>25,123</td><td>31</td><td>272</td><td>尾張</td></tr> <tr><td>北名古屋</td><td>北名古屋市の全域</td><td>43,728</td><td>0</td><td>0</td><td>43,728</td><td>33</td><td>210</td><td>尾張</td></tr> <tr><td>豊山町</td><td>豊山町の全域</td><td>11,680</td><td>0</td><td>0</td><td>11,680</td><td>0</td><td>83</td><td>尾張</td></tr> <tr><td>尾張水害 予防組合</td><td>一宮市、犬山市、江南市、稲沢市、 岩倉市、丹羽郡の全域</td><td>418,500</td><td>0</td><td>6,058</td><td>424,558</td><td>142</td><td>1,392</td><td>一宮</td></tr> <tr><td>海部地区 水防事務 組合</td><td>津島市、愛西市、弥富市、あま市、 海部郡の一、二級河川及び弥富、飛 島海岸</td><td>143,111</td><td>15,433</td><td>0</td><td>158,544</td><td>146</td><td>1,792</td><td>海部</td></tr> <tr><td>半田市</td><td>半田市の全域</td><td>35,221</td><td>13,788</td><td>4,470</td><td>53,479</td><td>11</td><td>359</td><td>知多</td></tr> <tr><td>常滑市</td><td>常滑市の全域</td><td>29,980</td><td>19,800</td><td>6,282</td><td>56,062</td><td>36</td><td>140</td><td>知多</td></tr> <tr><td>東海市</td><td>東海市の全域</td><td>45,680</td><td>10,600</td><td>3,007</td><td>59,287</td><td>12</td><td>193</td><td>知多</td></tr> <tr><td>大府市</td><td>大府市の全域</td><td>88,908</td><td>0</td><td>6,886</td><td>95,794</td><td>7</td><td>153</td><td>知多</td></tr> <tr><td>知多市</td><td>知多市の全域</td><td>72,498</td><td>9,140</td><td>3,797</td><td>85,435</td><td>3</td><td>128</td><td>知多</td></tr> <tr><td>東浦町</td><td>東浦町の全域</td><td>48,100</td><td>5,000</td><td>3,752</td><td>56,852</td><td>21</td><td>221</td><td>知多</td></tr> <tr><td>美浜町</td><td>美浜町の全域</td><td>43,520</td><td>12,610</td><td>4,832</td><td>60,962</td><td>44</td><td>214</td><td>知多</td></tr> <tr><td>武豊町</td><td>武豊町の全域</td><td>32,000</td><td>11,260</td><td>2,700</td><td>45,960</td><td>22</td><td>180</td><td>知多</td></tr> <tr><td>岡崎市</td><td>岡崎市の全域</td><td>91,092</td><td>0</td><td>2,921</td><td>94,013</td><td>6</td><td>1,475</td><td>西三河</td></tr> <tr><td>西尾市</td><td>西尾市の全域</td><td>236,600</td><td>49,131</td><td>4,024</td><td>289,755</td><td>190</td><td>492</td><td>西三河</td></tr> <tr><td>碧南市</td><td>碧南市の全域</td><td>50,848</td><td>5,800</td><td>0</td><td>56,648</td><td>75</td><td>214</td><td>知立</td></tr> <tr><td>刈谷市</td><td>刈谷市の全域</td><td>113,647</td><td>2,963</td><td>2,623</td><td>119,233</td><td>62</td><td>351</td><td>知立</td></tr> <tr><td>安城市</td><td>安城市の全域</td><td>131,792</td><td>0</td><td>0</td><td>131,792</td><td>0</td><td>495</td><td>知立</td></tr> <tr><td>知立市</td><td>知立市の全域</td><td>42,500</td><td>0</td><td>194</td><td>42,694</td><td>0</td><td>172</td><td>知立</td></tr> <tr><td>高浜市</td><td>高浜市の全域</td><td>15,968</td><td>9,136</td><td>0</td><td>25,104</td><td>28</td><td>105</td><td>知立</td></tr> <tr><td>豊田市</td><td>豊田市の全域</td><td>1,081,889</td><td>0</td><td>13,415</td><td>1,095,304</td><td>51</td><td>2,025</td><td>豊田加茂</td></tr> <tr><td>みよし市</td><td>みよしの全域</td><td>45,010</td><td>0</td><td>4,553</td><td>49,563</td><td>3</td><td>268</td><td>豊田加茂</td></tr> <tr><td>豊橋市</td><td>豊橋市の全域</td><td>237,733</td><td>32,700</td><td>16,247</td><td>286,680</td><td>184</td><td>1,248</td><td>東三河</td></tr> <tr><td>豊川市</td><td>豊川市の全域</td><td>238,990</td><td>4,100</td><td>4,362</td><td>247,452</td><td>41</td><td>631</td><td>東三河</td></tr> <tr><td>蒲郡市</td><td>蒲郡市の全域</td><td>118,052</td><td>28,598</td><td>2,895</td><td>149,545</td><td>51</td><td>347</td><td>東三河</td></tr> <tr><td>田原市</td><td>田原市の全域</td><td>165,570</td><td>84,400</td><td>14,463</td><td>264,433</td><td>51</td><td>730</td><td>東三河</td></tr> <tr><td>合計</td><td>29 団体</td><td>4,163,264</td><td>578,459</td><td>119,003</td><td>4,860,726</td><td>1,375</td><td>19,512</td><td></td></tr> </tbody> </table>	指定水防 管理団体名	管轄区域	水防区域				水防 (消防) 団員数 (名:現員)	所管 建設 事務所	堤防延長				河川(m)	海岸(m)	ため池(m)	計(m)	名古屋市	名古屋市の全域	392,638	264,000	770	657,408	116	5,300	尾張	春日井市	春日井市の全域	136,460	0	6,239	142,699	9	153	尾張	豊明市	豊明市の全域	26,426	0	4,513	30,939	0	169	尾張	清須市	清須市の全域	25,123	0	0	25,123	31	272	尾張	北名古屋	北名古屋市の全域	43,728	0	0	43,728	33	210	尾張	豊山町	豊山町の全域	11,680	0	0	11,680	0	83	尾張	尾張水害 予防組合	一宮市、犬山市、江南市、稲沢市、 岩倉市、丹羽郡の全域	418,500	0	6,058	424,558	142	1,392	一宮	海部地区 水防事務 組合	津島市、愛西市、弥富市、あま市、 海部郡の一、二級河川及び弥富、飛 島海岸	143,111	15,433	0	158,544	146	1,792	海部	半田市	半田市の全域	35,221	13,788	4,470	53,479	11	359	知多	常滑市	常滑市の全域	29,980	19,800	6,282	56,062	36	140	知多	東海市	東海市の全域	45,680	10,600	3,007	59,287	12	193	知多	大府市	大府市の全域	88,908	0	6,886	95,794	7	153	知多	知多市	知多市の全域	72,498	9,140	3,797	85,435	3	128	知多	東浦町	東浦町の全域	48,100	5,000	3,752	56,852	21	221	知多	美浜町	美浜町の全域	43,520	12,610	4,832	60,962	44	214	知多	武豊町	武豊町の全域	32,000	11,260	2,700	45,960	22	180	知多	岡崎市	岡崎市の全域	91,092	0	2,921	94,013	6	1,475	西三河	西尾市	西尾市の全域	236,600	49,131	4,024	289,755	190	492	西三河	碧南市	碧南市の全域	50,848	5,800	0	56,648	75	214	知立	刈谷市	刈谷市の全域	113,647	2,963	2,623	119,233	62	351	知立	安城市	安城市の全域	131,792	0	0	131,792	0	495	知立	知立市	知立市の全域	42,500	0	194	42,694	0	172	知立	高浜市	高浜市の全域	15,968	9,136	0	25,104	28	105	知立	豊田市	豊田市の全域	1,081,889	0	13,415	1,095,304	51	2,025	豊田加茂	みよし市	みよしの全域	45,010	0	4,553	49,563	3	268	豊田加茂	豊橋市	豊橋市の全域	237,733	32,700	16,247	286,680	184	1,248	東三河	豊川市	豊川市の全域	238,990	4,100	4,362	247,452	41	631	東三河	蒲郡市	蒲郡市の全域	118,052	28,598	2,895	149,545	51	347	東三河	田原市	田原市の全域	165,570	84,400	14,463	264,433	51	730	東三河	合計	29 団体	4,163,264	578,459	119,003	4,860,726	1,375	19,512		
指定水防 管理団体名	管轄区域			水防区域						水防 (消防) 団員数 (名:現員)	所管 建設 事務所																																																																																																																																																																																																																																																																																																																																																																																																																																																																																																																																																																																				
				堤防延長																																																																																																																																																																																																																																																																																																																																																																																																																																																																																																																																																																																											
		河川(m)	海岸(m)	ため池(m)	計(m)																																																																																																																																																																																																																																																																																																																																																																																																																																																																																																																																																																																										
名古屋市	名古屋市の全域	392,638	264,000	770	657,408	116	5,400	尾張																																																																																																																																																																																																																																																																																																																																																																																																																																																																																																																																																																																							
春日井市	春日井市の全域	136,460	0	6,239	142,699	9	163	尾張																																																																																																																																																																																																																																																																																																																																																																																																																																																																																																																																																																																							
豊明市	豊明市の全域	26,426	0	4,513	30,939	0	169	尾張																																																																																																																																																																																																																																																																																																																																																																																																																																																																																																																																																																																							
清須市	清須市の全域	25,123	0	0	25,123	31	271	尾張																																																																																																																																																																																																																																																																																																																																																																																																																																																																																																																																																																																							
北名古屋	北名古屋市の全域	43,728	0	0	43,728	33	210	尾張																																																																																																																																																																																																																																																																																																																																																																																																																																																																																																																																																																																							
豊山町	豊山町の全域	11,680	0	0	11,680	0	83	尾張																																																																																																																																																																																																																																																																																																																																																																																																																																																																																																																																																																																							
尾張水害 予防組合	一宮市、犬山市、江南市、稲沢市、 岩倉市、丹羽郡の全域	418,500	0	6,250	424,750	142	1,417	一宮																																																																																																																																																																																																																																																																																																																																																																																																																																																																																																																																																																																							
海部地区 水防事務 組合	津島市、愛西市、弥富市、あま市、 海部郡の一、二級河川及び弥富、飛 島海岸	143,111	15,433	0	158,544	146	1,835	海部																																																																																																																																																																																																																																																																																																																																																																																																																																																																																																																																																																																							
半田市	半田市の全域	35,221	13,788	4,470	53,479	11	359	知多																																																																																																																																																																																																																																																																																																																																																																																																																																																																																																																																																																																							
常滑市	常滑市の全域	29,980	19,800	6,282	56,062	36	174	知多																																																																																																																																																																																																																																																																																																																																																																																																																																																																																																																																																																																							
東海市	東海市の全域	45,680	10,600	3,007	59,287	12	193	知多																																																																																																																																																																																																																																																																																																																																																																																																																																																																																																																																																																																							
大府市	大府市の全域	88,908	0	6,886	95,794	7	153	知多																																																																																																																																																																																																																																																																																																																																																																																																																																																																																																																																																																																							
知多市	知多市の全域	72,498	9,140	4,523	86,161	3	128	知多																																																																																																																																																																																																																																																																																																																																																																																																																																																																																																																																																																																							
東浦町	東浦町の全域	48,100	5,000	3,752	56,852	20	221	知多																																																																																																																																																																																																																																																																																																																																																																																																																																																																																																																																																																																							
美浜町	美浜町の全域	43,520	12,610	4,832	60,962	44	214	知多																																																																																																																																																																																																																																																																																																																																																																																																																																																																																																																																																																																							
武豊町	武豊町の全域	32,000	11,260	2,700	45,960	22	180	知多																																																																																																																																																																																																																																																																																																																																																																																																																																																																																																																																																																																							
岡崎市	岡崎市の全域	91,092	0	2,921	94,013	6	1,481	西三河																																																																																																																																																																																																																																																																																																																																																																																																																																																																																																																																																																																							
西尾市	西尾市の全域	236,600	49,131	4,154	289,885	190	506	西三河																																																																																																																																																																																																																																																																																																																																																																																																																																																																																																																																																																																							
碧南市	碧南市の全域	50,848	5,800	0	56,648	75	214	知立																																																																																																																																																																																																																																																																																																																																																																																																																																																																																																																																																																																							
刈谷市	刈谷市の全域	113,647	2,963	2,623	119,233	62	351	知立																																																																																																																																																																																																																																																																																																																																																																																																																																																																																																																																																																																							
安城市	安城市の全域	131,792	0	0	131,792	0	495	知立																																																																																																																																																																																																																																																																																																																																																																																																																																																																																																																																																																																							
知立市	知立市の全域	42,500	0	194	42,694	0	172	知立																																																																																																																																																																																																																																																																																																																																																																																																																																																																																																																																																																																							
高浜市	高浜市の全域	15,968	9,136	0	25,104	28	105	知立																																																																																																																																																																																																																																																																																																																																																																																																																																																																																																																																																																																							
豊田市	豊田市の全域	1,081,889	0	13,500	1,095,389	51	2,025	豊田加茂																																																																																																																																																																																																																																																																																																																																																																																																																																																																																																																																																																																							
みよし市	みよしの全域	45,010	0	4,553	49,563	3	268	豊田加茂																																																																																																																																																																																																																																																																																																																																																																																																																																																																																																																																																																																							
豊橋市	豊橋市の全域	267,797	32,700	16,247	316,744	195	1,248	東三河																																																																																																																																																																																																																																																																																																																																																																																																																																																																																																																																																																																							
豊川市	豊川市の全域	238,990	4,100	4,362	247,452	41	726	東三河																																																																																																																																																																																																																																																																																																																																																																																																																																																																																																																																																																																							
蒲郡市	蒲郡市の全域	118,052	28,598	3,089	149,739	50	353	東三河																																																																																																																																																																																																																																																																																																																																																																																																																																																																																																																																																																																							
田原市	田原市の全域	165,570	84,400	14,463	264,433	51	730	東三河																																																																																																																																																																																																																																																																																																																																																																																																																																																																																																																																																																																							
合計	29 団体	4,193,328	578,459	120,330	4,892,117	1,384	19,844																																																																																																																																																																																																																																																																																																																																																																																																																																																																																																																																																																																								
指定水防 管理団体名	管轄区域	水防区域				水防 (消防) 団員数 (名:現員)	所管 建設 事務所																																																																																																																																																																																																																																																																																																																																																																																																																																																																																																																																																																																								
		堤防延長																																																																																																																																																																																																																																																																																																																																																																																																																																																																																																																																																																																													
		河川(m)	海岸(m)	ため池(m)	計(m)																																																																																																																																																																																																																																																																																																																																																																																																																																																																																																																																																																																										
名古屋市	名古屋市の全域	392,638	264,000	770	657,408	116	5,300	尾張																																																																																																																																																																																																																																																																																																																																																																																																																																																																																																																																																																																							
春日井市	春日井市の全域	136,460	0	6,239	142,699	9	153	尾張																																																																																																																																																																																																																																																																																																																																																																																																																																																																																																																																																																																							
豊明市	豊明市の全域	26,426	0	4,513	30,939	0	169	尾張																																																																																																																																																																																																																																																																																																																																																																																																																																																																																																																																																																																							
清須市	清須市の全域	25,123	0	0	25,123	31	272	尾張																																																																																																																																																																																																																																																																																																																																																																																																																																																																																																																																																																																							
北名古屋	北名古屋市の全域	43,728	0	0	43,728	33	210	尾張																																																																																																																																																																																																																																																																																																																																																																																																																																																																																																																																																																																							
豊山町	豊山町の全域	11,680	0	0	11,680	0	83	尾張																																																																																																																																																																																																																																																																																																																																																																																																																																																																																																																																																																																							
尾張水害 予防組合	一宮市、犬山市、江南市、稲沢市、 岩倉市、丹羽郡の全域	418,500	0	6,058	424,558	142	1,392	一宮																																																																																																																																																																																																																																																																																																																																																																																																																																																																																																																																																																																							
海部地区 水防事務 組合	津島市、愛西市、弥富市、あま市、 海部郡の一、二級河川及び弥富、飛 島海岸	143,111	15,433	0	158,544	146	1,792	海部																																																																																																																																																																																																																																																																																																																																																																																																																																																																																																																																																																																							
半田市	半田市の全域	35,221	13,788	4,470	53,479	11	359	知多																																																																																																																																																																																																																																																																																																																																																																																																																																																																																																																																																																																							
常滑市	常滑市の全域	29,980	19,800	6,282	56,062	36	140	知多																																																																																																																																																																																																																																																																																																																																																																																																																																																																																																																																																																																							
東海市	東海市の全域	45,680	10,600	3,007	59,287	12	193	知多																																																																																																																																																																																																																																																																																																																																																																																																																																																																																																																																																																																							
大府市	大府市の全域	88,908	0	6,886	95,794	7	153	知多																																																																																																																																																																																																																																																																																																																																																																																																																																																																																																																																																																																							
知多市	知多市の全域	72,498	9,140	3,797	85,435	3	128	知多																																																																																																																																																																																																																																																																																																																																																																																																																																																																																																																																																																																							
東浦町	東浦町の全域	48,100	5,000	3,752	56,852	21	221	知多																																																																																																																																																																																																																																																																																																																																																																																																																																																																																																																																																																																							
美浜町	美浜町の全域	43,520	12,610	4,832	60,962	44	214	知多																																																																																																																																																																																																																																																																																																																																																																																																																																																																																																																																																																																							
武豊町	武豊町の全域	32,000	11,260	2,700	45,960	22	180	知多																																																																																																																																																																																																																																																																																																																																																																																																																																																																																																																																																																																							
岡崎市	岡崎市の全域	91,092	0	2,921	94,013	6	1,475	西三河																																																																																																																																																																																																																																																																																																																																																																																																																																																																																																																																																																																							
西尾市	西尾市の全域	236,600	49,131	4,024	289,755	190	492	西三河																																																																																																																																																																																																																																																																																																																																																																																																																																																																																																																																																																																							
碧南市	碧南市の全域	50,848	5,800	0	56,648	75	214	知立																																																																																																																																																																																																																																																																																																																																																																																																																																																																																																																																																																																							
刈谷市	刈谷市の全域	113,647	2,963	2,623	119,233	62	351	知立																																																																																																																																																																																																																																																																																																																																																																																																																																																																																																																																																																																							
安城市	安城市の全域	131,792	0	0	131,792	0	495	知立																																																																																																																																																																																																																																																																																																																																																																																																																																																																																																																																																																																							
知立市	知立市の全域	42,500	0	194	42,694	0	172	知立																																																																																																																																																																																																																																																																																																																																																																																																																																																																																																																																																																																							
高浜市	高浜市の全域	15,968	9,136	0	25,104	28	105	知立																																																																																																																																																																																																																																																																																																																																																																																																																																																																																																																																																																																							
豊田市	豊田市の全域	1,081,889	0	13,415	1,095,304	51	2,025	豊田加茂																																																																																																																																																																																																																																																																																																																																																																																																																																																																																																																																																																																							
みよし市	みよしの全域	45,010	0	4,553	49,563	3	268	豊田加茂																																																																																																																																																																																																																																																																																																																																																																																																																																																																																																																																																																																							
豊橋市	豊橋市の全域	237,733	32,700	16,247	286,680	184	1,248	東三河																																																																																																																																																																																																																																																																																																																																																																																																																																																																																																																																																																																							
豊川市	豊川市の全域	238,990	4,100	4,362	247,452	41	631	東三河																																																																																																																																																																																																																																																																																																																																																																																																																																																																																																																																																																																							
蒲郡市	蒲郡市の全域	118,052	28,598	2,895	149,545	51	347	東三河																																																																																																																																																																																																																																																																																																																																																																																																																																																																																																																																																																																							
田原市	田原市の全域	165,570	84,400	14,463	264,433	51	730	東三河																																																																																																																																																																																																																																																																																																																																																																																																																																																																																																																																																																																							
合計	29 団体	4,163,264	578,459	119,003	4,860,726	1,375	19,512																																																																																																																																																																																																																																																																																																																																																																																																																																																																																																																																																																																								
15	表 2 非指定水防管理団体	表 2 非指定水防管理団体	数値の更新																																																																																																																																																																																																																																																																																																																																																																																																																																																																																																																																																																																												
	<table border="1"> <thead> <tr> <th rowspan="2">非指定水防 管理団体名</th> <th rowspan="2">管轄区域</th> <th colspan="2">水防区域</th> <th rowspan="2">水防 (消防)</th> <th rowspan="2">所管 建設</th> </tr> <tr> <th>堤防延長</th> <th>水こう門 (箇所)</th> </tr> </thead> <tbody> <tr><td></td><td></td><td></td><td></td><td></td><td></td></tr> </tbody> </table>	非指定水防 管理団体名	管轄区域	水防区域		水防 (消防)	所管 建設	堤防延長	水こう門 (箇所)							<table border="1"> <thead> <tr> <th rowspan="2">非指定水防 管理団体名</th> <th rowspan="2">管轄区域</th> <th colspan="2">水防区域</th> <th rowspan="2">水防 (消防)</th> <th rowspan="2">所管 建設</th> </tr> <tr> <th>堤防延長</th> <th>水こう門 (箇所)</th> </tr> </thead> <tbody> <tr><td></td><td></td><td></td><td></td><td></td><td></td></tr> </tbody> </table>	非指定水防 管理団体名	管轄区域	水防区域		水防 (消防)	所管 建設	堤防延長	水こう門 (箇所)																																																																																																																																																																																																																																																																																																																																																																																																																																																																																																																																																																							
非指定水防 管理団体名	管轄区域			水防区域				水防 (消防)	所管 建設																																																																																																																																																																																																																																																																																																																																																																																																																																																																																																																																																																																						
		堤防延長	水こう門 (箇所)																																																																																																																																																																																																																																																																																																																																																																																																																																																																																																																																																																																												
非指定水防 管理団体名	管轄区域	水防区域		水防 (消防)	所管 建設																																																																																																																																																																																																																																																																																																																																																																																																																																																																																																																																																																																										
		堤防延長	水こう門 (箇所)																																																																																																																																																																																																																																																																																																																																																																																																																																																																																																																																																																																												

愛知県水防計画

頁	変更前（2021年度）										変更後（2022年度）										備考
			河川(m)	海岸(m)	ため池(m)	計(m)	(箇所)	団員数 (名:現員)	事務所			河川(m)	海岸(m)	ため池(m)	計(m)	(箇所)	団員数 (名:現員)	事務所			
	瀬戸市	瀬戸市の全域	224,240	0	1,197	225,437	3	257	尾張		瀬戸市	瀬戸市の全域	224,240	0	1,197	225,437	3	246	尾張		
	小牧市	小牧市の全域	28,430	0	5,300	33,730	32	139	尾張		小牧市	小牧市の全域	28,430	0	5,300	33,730	32	139	尾張		
	尾張旭市	尾張旭市の全域	22,180	0	1,668	23,848	0	123	尾張		尾張旭市	尾張旭市の全域	22,180	0	1,668	23,848	0	123	尾張		
	日進市	日進市の全域	45,900	0	6,059	51,959	3	243	尾張		日進市	日進市の全域	45,900	0	6,059	51,959	3	243	尾張		
	長久手市	長久手市の全域	50,950	0	3,616	54,566	1	125	尾張		長久手市	長久手市の全域	50,950	0	2,640	53,590	1	126	尾張		
	東郷町	東郷町の全域	24,800	0	3,876	28,676	0	141	尾張		東郷町	東郷町の全域	24,800	0	3,876	28,676	0	80	尾張		
	津島市	海部地区水防事務組合の管轄区域を除く区域	600	0	0	600	0	220	海部		津島市	海部地区水防事務組合の管轄区域を除く区域	600	0	0	600	0	220	海部		
	愛西市	同上	22,754	0	0	22,754	3	384	海部		愛西市	同上	22,754	0	0	22,754	3	385	海部		
	弥富市	同上	12,000	0	0	12,000	6	317	海部		弥富市	同上	12,000	0	0	12,000	6	303	海部		
	あま市	同上	16,242	0	0	16,242	15	335	海部		あま市	同上	16,242	0	0	16,242	15	305	海部		
	大治町	同上	3,850	0	0	3,850	14	243	海部		大治町	同上	3,850	0	0	3,850	14	243	海部		
	蟹江町	同上	1,200	0	0	1,200	24	197	海部		蟹江町	同上	1,200	0	0	1,200	24	197	海部		
	飛島村	同上	8,885	0	0	8,885	5	139	海部		飛島村	同上	8,885	0	0	8,885	5	139	海部		
	阿久比町	阿久比町の全域	45,590	0	3,110	48,700	2	83	知多		阿久比町	阿久比町の全域	45,590	0	3,110	48,700	2	76	知多		
	南知多町	南知多町の全域	38,659	34,318	3,948	76,925	23	366	知多		南知多町	南知多町の全域	38,659	34,318	3,950	76,927	23	366	知多		
	幸田町	幸田町の全域	213,237	0	5,255	218,492	19	147	西三河		幸田町	幸田町の全域	213,237	0	5,255	218,492	19	147	西三河		
	新城市	新城市の全域	517,702	0	4,681	522,383	5	818	新城設楽		新城市	新城市の全域	517,702	0	4,681	522,383	5	792	新城設楽		
	設楽町	設楽町の全域	102,824	0	0	102,824	2	275	新城設楽		設楽町	設楽町の全域	102,824	0	0	102,824	2	275	新城設楽		
	東栄町	東栄町の全域	127,010	0	0	127,010	1	180	新城設楽		東栄町	東栄町の全域	127,010	0	0	127,010	1	175	新城設楽		
	豊根村	豊根村の全域	202,064	0	0	202,064	0	73	新城設楽		豊根村	豊根村の全域	202,064	0	0	202,064	0	73	新城設楽		
	合計	20 団体	1,709,117	34,318	38,710	1,782,145	158	4,805			合計	20 団体	1,709,117	34,318	37,736	1,781,171	158	4,653			
	第四章 非常配備										第四章 非常配備										
	第一節 県の非常配備										第一節 県の非常配備										
23	<p>(略)</p> <p>1 非常配備の基準</p> <p>(1) 第1非常配備</p> <p>ア 次の予警報等のいずれかが発表されたとき(災害対策本部の設置に至らない場合)。</p> <p>(略)</p> <p>ただし、大雨注意報及び洪水注意報は6月～10月の間発表された<u>とき</u>に限る。</p> <p>イ (略)</p> <p>ウ 県内<u>に</u>震度4の地震が発生したとき。</p> <p>(略)</p>										<p>(略)</p> <p>1 非常配備の基準</p> <p>(1) 第1非常配備</p> <p>ア 次の予警報等のいずれかが発表されたとき(災害対策本部の設置に至らない場合)。</p> <p>(略)</p> <p>ただし、大雨注意報及び洪水注意報は6月～10月の間発表された<u>場合並びに知事(本部長)又は防災安全局長(統括指令長)が特に必要であると認める場合</u>に限る。</p> <p>イ (略)</p> <p>ウ 県内<u>で</u>震度4を観測した地震が発生したとき。</p> <p>(略)</p>										表記の整理

愛知県水防計画

頁	変更前（2021 年度）	変更後（2022 年度）	備考																												
	<p>(略)</p> <p>(7) 第2 非常配備（警戒体制） (略) エ 県内に震度5弱の地震が発生したとき。 (略)</p> <p>(略)</p> <p>(9) 第3 非常配備 (略) ウ 県内に震度5強以上の地震が発生したとき。 (略)</p> <p>(略)</p>	<p>(略)</p> <p>(7) 第2 非常配備（警戒体制） (略) エ 県内で震度5弱を観測した地震が発生したとき。 (略)</p> <p>(略)</p> <p>(9) 第3 非常配備 (略) ウ 県内で震度5強以上を観測した地震が発生したとき。 (略)</p> <p>(略)</p>																													
	<p>第五章 重要水防箇所</p>	<p>第五章 重要水防箇所</p>																													
	<p>第一節 重要水防箇所</p>	<p>第一節 重要水防箇所</p>																													
<p>27</p>	<p>1 評定基準 (1) 国管理区間</p> <table border="1" data-bbox="241 1029 1081 1452"> <thead> <tr> <th rowspan="2">種別</th> <th colspan="2">重要度</th> <th rowspan="2">要注意区間</th> </tr> <tr> <th>A 水防上最も重要な区間</th> <th>B 水防上重要な区間</th> </tr> </thead> <tbody> <tr> <td colspan="4">(略)</td> </tr> <tr> <td>堤体漏水</td> <td>堤防の機能に支障が生じる堤体の変状の履歴（被災状況が確認できるもの）があり、類似の変状が繰り返し生じている箇所。 堤体の土質、法勾配等からみて堤防の機能に支障が生じる堤体の</td> <td>堤防の機能に支障が生じる堤体の変状の履歴（被災状況が確認できるもの）があり、安全が確認されていない箇所、又は堤防の機能に支障は生じていないが、進行性がある堤体の変状が集中している</td> <td></td> </tr> </tbody> </table>	種別	重要度		要注意区間	A 水防上最も重要な区間	B 水防上重要な区間	(略)				堤体漏水	堤防の機能に支障が生じる堤体の変状の履歴（被災状況が確認できるもの）があり、類似の変状が繰り返し生じている箇所。 堤体の土質、 法勾配 等からみて堤防の機能に支障が生じる堤体の	堤防の機能に支障が生じる堤体の変状の履歴（被災状況が確認できるもの）があり、安全が確認されていない箇所、又は堤防の機能に支障は生じていないが、進行性がある堤体の変状が集中している		<p>1 評定基準 (1) 国管理区間</p> <table border="1" data-bbox="1149 1029 1989 1452"> <thead> <tr> <th rowspan="2">種別</th> <th colspan="2">重要度</th> <th rowspan="2">要注意区間</th> </tr> <tr> <th>A 水防上最も重要な区間</th> <th>B 水防上重要な区間</th> </tr> </thead> <tbody> <tr> <td colspan="4">(略)</td> </tr> <tr> <td>堤体漏水</td> <td>堤防の機能に支障が生じる堤体の変状の履歴（被災状況が確認できるもの）があり、類似の変状が繰り返し生じている箇所。 堤体の土質、法勾配等からみて堤防の機能に支障が生じる堤体の</td> <td>堤防の機能に支障が生じる堤体の変状の履歴（被災状況が確認できるもの）があり、安全が確認されていない箇所、又は堤防の機能に支障は生じていないが、進行性がある堤体の変状が集中している</td> <td></td> </tr> </tbody> </table>	種別	重要度		要注意区間	A 水防上最も重要な区間	B 水防上重要な区間	(略)				堤体漏水	堤防の機能に支障が生じる堤体の変状の履歴（被災状況が確認できるもの）があり、類似の変状が繰り返し生じている箇所。 堤体の土質、 法勾配 等からみて堤防の機能に支障が生じる堤体の	堤防の機能に支障が生じる堤体の変状の履歴（被災状況が確認できるもの）があり、安全が確認されていない箇所、又は堤防の機能に支障は生じていないが、進行性がある堤体の変状が集中している		<p>表記の整理</p>
種別	重要度		要注意区間																												
	A 水防上最も重要な区間	B 水防上重要な区間																													
(略)																															
堤体漏水	堤防の機能に支障が生じる堤体の変状の履歴（被災状況が確認できるもの）があり、類似の変状が繰り返し生じている箇所。 堤体の土質、 法勾配 等からみて堤防の機能に支障が生じる堤体の	堤防の機能に支障が生じる堤体の変状の履歴（被災状況が確認できるもの）があり、安全が確認されていない箇所、又は堤防の機能に支障は生じていないが、進行性がある堤体の変状が集中している																													
種別	重要度		要注意区間																												
	A 水防上最も重要な区間	B 水防上重要な区間																													
(略)																															
堤体漏水	堤防の機能に支障が生じる堤体の変状の履歴（被災状況が確認できるもの）があり、類似の変状が繰り返し生じている箇所。 堤体の土質、 法勾配 等からみて堤防の機能に支障が生じる堤体の	堤防の機能に支障が生じる堤体の変状の履歴（被災状況が確認できるもの）があり、安全が確認されていない箇所、又は堤防の機能に支障は生じていないが、進行性がある堤体の変状が集中している																													

愛知県水防計画

頁	変更前（2021年度）				変更後（2022年度）				備考																															
	<p>変状の生じるおそれがあり、かつ堤防の機能に支障が生じる堤体の履変の履歴（被災状況が確認できるもの）がある箇所。 水防団等と意見交換を行い、堤体漏水が生じる可能性が特に高いと考えられる箇所。</p>				<p>変状の生じるおそれがあり、かつ堤防の機能に支障が生じる堤体の履変の履歴（被災状況が確認できるもの）がある箇所。 水防団等と意見交換を行い、堤体漏水が生じる可能性が特に高いと考えられる箇所。</p>																																			
(略)	(略)				(略)																																			
33	<p>5 重要水防箇所表</p> <p>(1) 河川海岸（国土交通省管理区間） (略)</p> <p>(2) 河川海岸（県管理区間） (略)</p> <p>(3) 河川海岸（市町村等管理区間） (略)</p> <p>(4) ため池 (略)</p> <p>(5) 堤外（堤防の川側）民有地 (略)</p> <p>※本案においては、上記の表は省略し、下記の集計表に代える。</p>				<table border="1" data-bbox="524 1262 1659 1420"> <thead> <tr> <th colspan="2">2022年度</th> <th colspan="2">2021年度</th> <th colspan="2">前年度から 削除</th> <th colspan="2">今年度新たに 追加</th> <th colspan="2">差し引き 増減</th> </tr> <tr> <th>箇所 (数)</th> <th>延長 (km)</th> <th>箇所 (数)</th> <th>延長 (km)</th> <th>箇所 (数)</th> <th>延長 (km)</th> <th>箇所 (数)</th> <th>延長 (km)</th> <th>箇所 (数)</th> <th>延長 (km)</th> </tr> </thead> <tbody> <tr> <td></td> <td></td> <td></td> <td></td> <td></td> <td></td> <td></td> <td></td> <td></td> <td></td> </tr> </tbody> </table>				2022年度		2021年度		前年度から 削除		今年度新たに 追加		差し引き 増減		箇所 (数)	延長 (km)	箇所 (数)	延長 (km)	箇所 (数)	延長 (km)	箇所 (数)	延長 (km)	箇所 (数)	延長 (km)											重要水防箇所表の更新	
2022年度		2021年度		前年度から 削除		今年度新たに 追加		差し引き 増減																																
箇所 (数)	延長 (km)	箇所 (数)	延長 (km)	箇所 (数)	延長 (km)	箇所 (数)	延長 (km)	箇所 (数)	延長 (km)																															

愛知県水防計画

頁	変更前（2021年度）						変更後（2022年度）						備考
	河	国	730	402	738	404	24	20	16	18	▲8	▲2	
		県	259	97	260	97	1	0	0	0	▲1	0	
	川	市町村	128	82	128	82	0	0	0	0	0	0	
		小計	1,117	581	1,126	583	25	20	16	18	▲9	▲2	
		海岸	16	16	16	16	0	0	0	0	0	0	
		ため池	548	51	555	52	11	1	4	0	▲7	▲1	
		合計	1,681	648	1,697	651	36	21	20	18	▲16	▲3	
	第二節 重要工作物						第二節 重要工作物						
77	1 重要工作物表 (略) ※本案においては、重要工作物の個別表は省略し、下記の集計表に代える。												重要工作物表の更新
	建設事務所名	尾張	一宮	海部	知多	西三河	知立	豊田加茂	新城設楽	東三河	合計		
	2021年度箇所数	373	142	130	272	289	177	54	7	374	1,818		
	2022年度箇所数	372	142	128	272	288	175	54	7	373	1,811		
	第六章 水防に関連する予報・警報						第六章 水防に関連する予報・警報						
	第一節 水防に関連する予報・警報の種類と発表基準						第一節 水防に関連する予報・警報の種類と発表基準						
127	1 気象、高潮及び洪水についての予報・警報等(名古屋地方気象台発表) 水防に関連する気象、高潮及び洪水の警報・注意報は、「注意報」は大雨等の気象現象により災害が起こるおそれのあるとき、「警報」は重大な災害が起こるおそれのあるとき、「特別警報」は重大な災害が起こるおそれが著しく大きい場合に名古屋地方気象台から発表される。また、土砂災害や低地の浸水、中小河川の増水・氾濫等については、実際に危険度が高まっている場所が「(追加)危険度分布(追加)」等で発表される。さらに、現象の予告的情報や補完的情報等として気象情報が発表されることがある。 (略)						1 気象、高潮及び洪水についての予報・警報等(名古屋地方気象台発表) 水防に関連する気象、高潮及び洪水の警報・注意報は、「注意報」は大雨等の気象現象により災害が起こるおそれのあるとき、「警報」は重大な災害が起こるおそれのあるとき、「特別警報」は重大な災害が起こるおそれが著しく大きい場合に名古屋地方気象台から発表される。また、土砂災害や低地の浸水、中小河川の増水・氾濫等については、実際に危険度が高まっている場所が「 <u>キキクル(警報の危険度分布)</u> 」等で発表される。さらに、現象の予告的情報や補完的情報等として気象情報が発表されることがある。 (略)						表記の整理

愛知県水防計画

頁	変更前（2021年度）	変更後（2022年度）	備考
128	<p>(5) 高潮警報 台風や低気圧等による海面の異常な上昇により重大な災害が発生するおそれがあると予想されたときに発表される。<u>(追加)</u>避難が必要とされる警戒レベル4に相当する。</p> <p>(6) 洪水警報 河川の上流域での降雨や融雪等により河川が増水し、重大な災害が発生するおそれがあると予想されたときに発表される。対象となる重大な災害として、河川が増水や氾濫、堤防の損傷や決壊による重大な災害があげられる。高齢者等<u>(追加)</u>避難が必要とされる警戒レベル3に相当する。</p> <p>(7) 大雨特別警報 大雨が特に異常であるため重大な災害が発生するおそれが著しく大きいときに発表される。 大雨特別警報には、大雨特別警報（土砂災害）、大雨特別警報（浸水害）、大雨特別警報（土砂災害、浸水害）のように、特に警戒すべき事項が明記される。災害が<u>すでに発生している</u>状況であり、命<u>を守るための最善の行動をとる</u>必要があることを示す警戒レベル5に相当する。</p> <p>(8) 高潮特別警報 台風や低気圧等による海面の上昇が特に異常であるため重大な災害が発生するおそれが著しく大きいときに発表される。<u>(追加)</u>避難が必要とされる警戒レベル4に相当する。</p> <p>(9) 気象情報 ア) 「全般気象情報（気象庁発表）、東海地方気象情報、愛知県気象情報」 気象の予報等について、特別警報・警報・注意報に先立って注意を喚起する場合や、特別警報・警報・注意報が発表された後の経過や予想、防災上の注意を解説する場合等に発表される。 <u>(追加)</u></p>	<p>(5) 高潮警報 台風や低気圧等による海面の異常な上昇により重大な災害が発生するおそれがあると予想されたときに発表される。<u>危険な場所から</u>避難が必要とされる警戒レベル4に相当する。</p> <p>(6) 洪水警報 河川の上流域での降雨や融雪等により河川が増水し、重大な災害が発生するおそれがあると予想されたときに発表される。対象となる重大な災害として、河川が増水や氾濫、堤防の損傷や決壊による重大な災害があげられる。高齢者等<u>は危険な場所から</u>避難が必要とされる警戒レベル3に相当する。</p> <p>(7) 大雨特別警報 大雨が特に異常であるため重大な災害が発生するおそれが著しく大きいときに発表される。 大雨特別警報には、大雨特別警報（土砂災害）、大雨特別警報（浸水害）、大雨特別警報（土砂災害、浸水害）のように、特に警戒すべき事項が明記される。災害が<u>発生又は切迫している</u>状況であり、命<u>の危険が迫っているため直ちに身の安全を確保する</u>必要があることを示す警戒レベル5に相当する。</p> <p>(8) 高潮特別警報 台風や低気圧等による海面の上昇が特に異常であるため重大な災害が発生するおそれが著しく大きいときに発表される。<u>危険な場所から</u>避難が必要とされる警戒レベル4に相当する。</p> <p>(9) 気象情報 ア) 「全般気象情報（気象庁発表）、東海地方気象情報、愛知県気象情報」 気象の予報等について、特別警報・警報・注意報に先立って注意を喚起する場合や、特別警報・警報・注意報が発表された後の経過や予想、防災上の注意を解説する場合等に発表される。 <u>大雨による災害発生の危険度が急激に高まっている中で、線状の降水帯により非常に激しい雨が同じ場所で降り続けているときには、「線状降水帯」というキーワードを使って解説する「顕著な大雨に関する愛知県気象情報」という表題の気象情報が府県気象情報、地方気象情報、全般気象情報として発表される。</u></p>	

愛知県水防計画

頁	変更前 (2021 年度)	変更後 (2022 年度)	備考								
	<p>イ) 「記録的短時間大雨情報」(気象庁発表)</p> <p>愛知県内で、大雨警報発表中に<u>(追加)</u> 数年に一度程度しか発生しないような猛烈な<u>短時間</u>の大雨 <u>(追加)</u> を観測(地上の雨量計による観測)又は解析(気象レーダーと地上の雨量計を組み合わせた分析)したときに、気象庁から発表される。この情報が発表されたときは、土砂災害や低地の浸水、中小河川の増水・氾濫といった災害発生につながるような猛烈な雨が降っている状況であり、実際に災害発生の危険度が高まっている場所については、<u>(追加)</u> 警報の危険度分布で確認する必要がある。<u>(追加)</u> 発表基準は、1 時間雨量 100mm <u>(追加)</u> である。</p> <p>ロ) 「土砂災害警戒情報」(愛知県・名古屋地方気象台共同発表)</p> <p>大雨警報(土砂災害)の発表後、命に危険を及ぼす土砂災害がいつ発生してもおかしくない状況となったときに、市町村長の避難指示等の発令判断や住民の自主避難の判断を支援するため、対象となる市町村(*)を特定して警戒を呼びかける情報で、愛知県と名古屋地方気象台から共同で発表される。土砂災害警戒情報が発表された市町村内で危険度が高まっている詳細な領域は <u>(追加)</u> 大雨警報(土砂災害)の危険度分布で確認することができる。<u>(追加)</u> 避難が必要とされる警戒レベル4に相当する。</p> <p>(略)</p> <p>(10) <u>(追加)</u> 大雨警報・洪水警報の危険度分布 <u>(追加)</u></p>	<p>イ) 「記録的短時間大雨情報」(気象庁発表)</p> <p>愛知県内で、大雨警報発表中の<u>二次細分区域において、キキクルの「非常に危険」(うす紫)が出現し、かつ</u> 数年に一度程度しか発生しないような猛烈な <u>(削除)</u> 雨 <u>(1 時間降水量)</u> が観測(地上の雨量計による観測)又は解析(気象レーダーと地上の雨量計を組み合わせた分析)されたときに、気象庁から発表される。この情報が発表されたときは、土砂災害や低地の浸水、中小河川の増水・氾濫といった災害発生につながるような猛烈な雨が降っている状況であり、実際に災害発生の危険度が高まっている場所については、<u>「キキクル(警報の危険度分布)」</u>で確認する必要がある。<u>愛知県の雨量による</u>発表基準は、1 時間雨量 100mm <u>以上の降水が観測又は解析されたとき</u>である。</p> <p>ロ) 「土砂災害警戒情報」(愛知県・名古屋地方気象台共同発表)</p> <p>大雨警報(土砂災害)の発表後、命に危険を及ぼす土砂災害がいつ発生してもおかしくない状況となったときに、市町村長の避難指示 <u>(削除)</u> の発令判断や住民の自主避難の判断を支援するため、対象となる市町村(*)を特定して警戒を呼びかける情報で、愛知県と名古屋地方気象台から共同で発表される。土砂災害警戒情報が発表された市町村内で危険度が高まっている詳細な領域は <u>土砂キキクル(大雨警報(土砂災害)の危険度分布)</u>で確認することができる。<u>危険な場所から</u>避難が必要とされる警戒レベル4に相当する。</p> <p>(略)</p> <p>(10) <u>キキクル(大雨警報・洪水警報の危険度分布)等の種類と概要</u></p>									
	<table border="1"> <thead> <tr> <th data-bbox="235 1042 389 1074">種 類</th> <th data-bbox="389 1042 1070 1074">概 要</th> </tr> </thead> <tbody> <tr> <td data-bbox="235 1074 389 1423"><u>(追加)</u> 大雨警報(土砂災害)の危険度分布 <u>(追加)</u></td> <td data-bbox="389 1074 1070 1423"> 大雨による土砂災害発生の危険度の高まり <u>(追加)</u> を、地図上で 1km 四方の領域(メッシュ)ごとに 5 段階に色分けして示す情報。土壌雨量指数等の 2 時間先までの予測値を用いて危険度を表示する。常時 10 分ごとに更新しており、大雨警報(土砂災害)や土砂災害警戒情報等が発表されたときには、どこで危険度が高まっているかを面的に確認することができる。 <ul style="list-style-type: none"> ・「非常に危険」(うす紫)、「極めて危険」(濃い紫)：<u>(追加)</u> 避難が必要とされる警戒レベル4に相当。 ・「警戒」(赤)：高齢者等の <u>(追加)</u> 避難が必要とされる </td> </tr> </tbody> </table>	種 類	概 要	<u>(追加)</u> 大雨警報(土砂災害)の危険度分布 <u>(追加)</u>	大雨による土砂災害発生の危険度の高まり <u>(追加)</u> を、地図上で 1km 四方の領域(メッシュ)ごとに 5 段階に色分けして示す情報。土壌雨量指数等の 2 時間先までの予測値を用いて危険度を表示する。常時 10 分ごとに更新しており、大雨警報(土砂災害)や土砂災害警戒情報等が発表されたときには、どこで危険度が高まっているかを面的に確認することができる。 <ul style="list-style-type: none"> ・「非常に危険」(うす紫)、「極めて危険」(濃い紫)：<u>(追加)</u> 避難が必要とされる警戒レベル4に相当。 ・「警戒」(赤)：高齢者等の <u>(追加)</u> 避難が必要とされる 	<table border="1"> <thead> <tr> <th data-bbox="1137 1042 1292 1074">種 類</th> <th data-bbox="1292 1042 1973 1074">概 要</th> </tr> </thead> <tbody> <tr> <td data-bbox="1137 1074 1292 1423"><u>土砂キキクル(大雨警報(土砂災害)の危険度分布)</u> ※</td> <td data-bbox="1292 1074 1973 1423"> 大雨による土砂災害発生の危険度の高まり <u>の予測</u> を、地図上で 1km 四方の領域(メッシュ)ごとに 5 段階に色分けして示す情報。土壌雨量指数等の 2 時間先までの予測値を用いて危険度を表示する。常時 10 分ごとに更新しており、大雨警報(土砂災害)や土砂災害警戒情報等が発表されたときには、どこで危険度が高まっているかを面的に確認することができる。 <ul style="list-style-type: none"> ・「非常に危険」(うす紫) <u>(削除)</u>：<u>危険な場所から</u> 避難が必要とされる警戒レベル4に相当。 ・「警戒」(赤)：高齢者等は <u>危険な場所から</u> 避難が必要と </td> </tr> </tbody> </table>	種 類	概 要	<u>土砂キキクル(大雨警報(土砂災害)の危険度分布)</u> ※	大雨による土砂災害発生の危険度の高まり <u>の予測</u> を、地図上で 1km 四方の領域(メッシュ)ごとに 5 段階に色分けして示す情報。土壌雨量指数等の 2 時間先までの予測値を用いて危険度を表示する。常時 10 分ごとに更新しており、大雨警報(土砂災害)や土砂災害警戒情報等が発表されたときには、どこで危険度が高まっているかを面的に確認することができる。 <ul style="list-style-type: none"> ・「非常に危険」(うす紫) <u>(削除)</u>：<u>危険な場所から</u> 避難が必要とされる警戒レベル4に相当。 ・「警戒」(赤)：高齢者等は <u>危険な場所から</u> 避難が必要と 	
種 類	概 要										
<u>(追加)</u> 大雨警報(土砂災害)の危険度分布 <u>(追加)</u>	大雨による土砂災害発生の危険度の高まり <u>(追加)</u> を、地図上で 1km 四方の領域(メッシュ)ごとに 5 段階に色分けして示す情報。土壌雨量指数等の 2 時間先までの予測値を用いて危険度を表示する。常時 10 分ごとに更新しており、大雨警報(土砂災害)や土砂災害警戒情報等が発表されたときには、どこで危険度が高まっているかを面的に確認することができる。 <ul style="list-style-type: none"> ・「非常に危険」(うす紫)、「極めて危険」(濃い紫)：<u>(追加)</u> 避難が必要とされる警戒レベル4に相当。 ・「警戒」(赤)：高齢者等の <u>(追加)</u> 避難が必要とされる 										
種 類	概 要										
<u>土砂キキクル(大雨警報(土砂災害)の危険度分布)</u> ※	大雨による土砂災害発生の危険度の高まり <u>の予測</u> を、地図上で 1km 四方の領域(メッシュ)ごとに 5 段階に色分けして示す情報。土壌雨量指数等の 2 時間先までの予測値を用いて危険度を表示する。常時 10 分ごとに更新しており、大雨警報(土砂災害)や土砂災害警戒情報等が発表されたときには、どこで危険度が高まっているかを面的に確認することができる。 <ul style="list-style-type: none"> ・「非常に危険」(うす紫) <u>(削除)</u>：<u>危険な場所から</u> 避難が必要とされる警戒レベル4に相当。 ・「警戒」(赤)：高齢者等は <u>危険な場所から</u> 避難が必要と 										

愛知県水防計画

頁	変更前（2021年度）	変更後（2022年度）	備考
	<p>警戒レベル3に相当。</p> <ul style="list-style-type: none"> ・「注意」（黄）：避難に備えハザードマップ等により災害リスク等を再確認するなど、<u>（追加）</u>自らの避難行動の確認が必要とされる警戒レベル2に相当。 <p><u>（追加）</u>大雨警報（浸水害）の危険度分布 <u>（追加）</u></p> <p>短時間強雨による浸水害発生の危険度の高まり <u>（追加）</u>を、地図上で1km四方の領域（メッシュ）ごとに5段階に色分けして示す情報。1時間先までの表面雨量指数の予測値を用いて常時10分ごとに更新しており、大雨警報（浸水害）等が発表されたときに、どこで危険度が高まるかを面的に確認することができる。</p> <p><u>（追加）</u>洪水警報の危険度分布 <u>（追加）</u></p> <p>指定河川洪水予報の発表対象ではない中小河川（水位周知河川及びその他河川）の洪水害発生の危険度の高まり <u>（追加）</u>を、地図上で河川流路を概ね1kmごとに5段階に色分けして示す情報。3時間先までの流域雨量指数の予測値を用いて常時10分ごとに更新しており、洪水警報等が発表されたときに、どこで危険度が高まるかを面的に確認することができる。</p> <ul style="list-style-type: none"> ・「非常に危険」（うす紫）：<u>（追加）</u>避難が必要とされる警戒レベル4に相当。 ・「警戒」（赤）：高齢者等 <u>（追加）</u>避難が必要とされる警戒レベル3に相当。 ・「注意」（黄）：避難に備えハザードマップ等により災害リスク等を再確認するなど、自らの避難行動の確認が必要とされる警戒レベル2に相当。 	<p>される警戒レベル3に相当。</p> <ul style="list-style-type: none"> ・「注意」（黄）：避難に備えハザードマップ等により災害リスク等を再確認するなど、<u>避難に備え</u>自らの避難行動の確認が必要とされる警戒レベル2に相当。 <p><u>浸水キキクル</u>（大雨警報（浸水害）の危険度分布）</p> <p>短時間強雨による浸水害発生の危険度の高まり <u>の予測</u>を、地図上で1km四方の領域（メッシュ）ごとに5段階に色分けして示す情報。1時間先までの表面雨量指数の予測値を用いて常時10分ごとに更新しており、大雨警報（浸水害）等が発表されたときに、どこで危険度が高まるかを面的に確認することができる。</p> <p><u>洪水キキクル</u>（洪水警報の危険度分布）</p> <p>指定河川洪水予報の発表対象ではない中小河川（水位周知河川及びその他河川）の洪水害発生の危険度の高まり <u>の予測</u>を、地図上で河川流路を概ね1kmごとに5段階に色分けして示す情報。3時間先までの流域雨量指数の予測値を用いて常時10分ごとに更新しており、洪水警報等が発表されたときに、どこで危険度が高まるかを面的に確認することができる。</p> <ul style="list-style-type: none"> ・「非常に危険」（うす紫）：<u>危険な場所から</u>避難が必要とされる警戒レベル4に相当。 ・「警戒」（赤）：高齢者等 <u>は危険な場所から</u>避難が必要とされる警戒レベル3に相当。 ・「注意」（黄）：避難に備えハザードマップ等により災害リスク等を再確認するなど、自らの避難行動の確認が必要とされる警戒レベル2に相当。 	
<p><u>（追加）</u></p> <p>（略）</p> <p>「数十年に一度」の現象に相当する指標は以下の表に記載する。</p> <ul style="list-style-type: none"> ・大雨特別警報（警戒レベル5相当）の指標 <p>確率値を用いた場合（浸水害）</p> <p>①又は②いずれかを満たすと予想され、かつ、さらに雨が降り続くと予想される地域の中で、<u>（追加）</u>危険度分布 <u>（追加）</u>で5段階のうち最大の危険度が出現している市町村等に大雨特別警報（浸水害）^{※1}を発表する。</p>	<p><u>※「極めて危険」（濃い紫）：警戒レベル5緊急安全確保の発令対象区域の絞り込みに活用</u></p> <p>（略）</p> <p>「数十年に一度」の現象に相当する指標は以下の表に記載する。</p> <ul style="list-style-type: none"> ・大雨特別警報（警戒レベル5相当）の指標 <p>確率値を用いた場合（浸水害）</p> <p>①又は②いずれかを満たすと予想され、かつ、さらに雨が降り続くと予想される地域の中で、<u>浸水キキクル</u>（危険度分布）<u>又は洪水キキクル</u>（危険度分布）で5段階のうち最大の危険度が出現している市町村等に大雨特別警報</p>		

愛知県水防計画

頁	変更前 (2021 年度)	変更後 (2022 年度)	備考																																		
	<p>① 48 時間降水量及び土壌雨量指数^{※2}において、50 年に一度の値以上となった 5km 格子が、共に 50 格子以上まとまって出現</p> <p>② 3 時間降水量及び土壌雨量指数^{※2}において、50 年に一度の値以上となった 5km 格子が、共に 10 格子以上まとまって出現 (ただし、3 時間降水量が 150mm^{※3}以上となった格子のみをカウント対象とする)</p> <p>指数を用いた場合 (土砂災害)</p> <p>過去の多大な被害をもたらした現象に相当する土壌雨量指数^{※2}の基準値を地域ごとに設定し、この基準値以上となる 1 km 格子が概ね 10 格子以上まとまって出現すると予想され、かつ、激しい雨^{※4}がさらに降り続けると予想される場合、その格子が出現している市町村等に大雨特別警報 (土砂災害) を発表する。</p> <p><u>※1 当該地域の中で、大雨警報(浸水害)の危険度分布又は、洪水警報の危険度分布において最大危険度が出現している市町村等には大雨特別警報(浸水害)を発表。</u></p> <p><u>※2 土壌雨量指数</u>：降った雨が土壌中に水分量としてどれだけ溜まっているかを数値化したもの。</p> <p><u>※3 3 時間降水量 150mm</u>：1 時間 50mm の雨(滝のようにゴーゴー降る、非常に激しい雨)が 3 時間続くことに相当。</p> <p><u>※4 (追加) 1 時間に概ね 30 ミリ</u>以上の雨。</p> <p>(略)</p>	<p>(浸水害) <u>(削除)</u> を発表する。</p> <p>① 48 時間降水量及び土壌雨量指数^{※1}において、50 年に一度の値以上となった 5km 格子が、共に 50 格子以上まとまって出現</p> <p>② 3 時間降水量及び土壌雨量指数^{※1}において、50 年に一度の値以上となった 5km 格子が、共に 10 格子以上まとまって出現 (ただし、3 時間降水量が 150mm^{※2}以上となった格子のみをカウント対象とする)</p> <p>指数を用いた場合 (土砂災害)</p> <p>過去の多大な被害をもたらした現象に相当する土壌雨量指数^{※1}の基準値を地域ごとに設定し、この基準値以上となる 1 km 格子が概ね 10 格子以上まとまって出現すると予想され、かつ、激しい雨^{※3}がさらに降り続けると予想される場合、その格子が出現している市町村等に大雨特別警報 (土砂災害) を発表する。</p> <p><u>(削除)</u></p> <p><u>※1 土壌雨量指数</u>：降った雨が土壌中に水分量としてどれだけ溜まっているかを数値化したもの。</p> <p><u>※2 3 時間降水量 150mm</u>：1 時間 50mm の雨(滝のようにゴーゴー降る、非常に激しい雨)が 3 時間続くことに相当。</p> <p><u>※3 激しい雨</u>：1 時間に概ね 30 mm 以上の雨。</p> <p>(略)</p>																																			
136	<p>(別表 1) 大雨警報基準 令和 3 年 6 月 8 日 現在</p> <table border="1" data-bbox="203 1198 1075 1433"> <thead> <tr> <th>市町村等をまとめた地域</th> <th>市町村等</th> <th>表面雨量指数基準</th> <th>土壌雨量指数基準</th> </tr> </thead> <tbody> <tr> <td rowspan="4">尾張東部</td> <td>名古屋市</td> <td>23</td> <td><u>130</u></td> </tr> <tr> <td>瀬戸市</td> <td>25</td> <td><u>88</u></td> </tr> <tr> <td>春日井市</td> <td>22</td> <td><u>138</u></td> </tr> <tr> <td>犬山市</td> <td>23</td> <td><u>104</u></td> </tr> </tbody> </table>	市町村等をまとめた地域	市町村等	表面雨量指数基準	土壌雨量指数基準	尾張東部	名古屋市	23	<u>130</u>	瀬戸市	25	<u>88</u>	春日井市	22	<u>138</u>	犬山市	23	<u>104</u>	<p>(別表 1) 大雨警報基準 令和 4 年 5 月 2 6 日 現在</p> <table border="1" data-bbox="1111 1198 1982 1433"> <thead> <tr> <th>市町村等をまとめた地域</th> <th>市町村等</th> <th>表面雨量指数基準</th> <th>土壌雨量指数基準</th> </tr> </thead> <tbody> <tr> <td rowspan="4">尾張東部</td> <td>名古屋市</td> <td>23</td> <td><u>145</u></td> </tr> <tr> <td>瀬戸市</td> <td>25</td> <td><u>141</u></td> </tr> <tr> <td>春日井市</td> <td>22</td> <td><u>148</u></td> </tr> <tr> <td>犬山市</td> <td>23</td> <td><u>141</u></td> </tr> </tbody> </table>	市町村等をまとめた地域	市町村等	表面雨量指数基準	土壌雨量指数基準	尾張東部	名古屋市	23	<u>145</u>	瀬戸市	25	<u>141</u>	春日井市	22	<u>148</u>	犬山市	23	<u>141</u>	警報等の発表基準の変更
市町村等をまとめた地域	市町村等	表面雨量指数基準	土壌雨量指数基準																																		
尾張東部	名古屋市	23	<u>130</u>																																		
	瀬戸市	25	<u>88</u>																																		
	春日井市	22	<u>138</u>																																		
	犬山市	23	<u>104</u>																																		
市町村等をまとめた地域	市町村等	表面雨量指数基準	土壌雨量指数基準																																		
尾張東部	名古屋市	23	<u>145</u>																																		
	瀬戸市	25	<u>141</u>																																		
	春日井市	22	<u>148</u>																																		
	犬山市	23	<u>141</u>																																		

愛知県水防計画

頁	変更前 (2021 年度)				変更後 (2022 年度)				備考
		小牧市	24	<u>143</u>		小牧市	24	<u>148</u>	
		尾張旭市	19	<u>152</u>		尾張旭市	19	<u>162</u>	
		豊明市	24	<u>130</u>		豊明市	24	<u>144</u>	
		日進市	24	<u>143</u>		日進市	24	<u>142</u>	
		長久手市	25	<u>152</u>		長久手市	25	<u>141</u>	
		東郷町	24	<u>143</u>		東郷町	24	<u>142</u>	
	(略)				(略)				
	知多地域	半田市	20	<u>171</u>	知多地域	半田市	20	<u>157</u>	
		常滑市	18	<u>129</u>		常滑市	18	<u>143</u>	
		東海市	<u>22</u>	<u>138</u>		東海市	<u>17</u>	<u>159</u>	
		大府市	22	<u>138</u>		大府市	22	<u>183</u>	
		知多市	20	<u>130</u>		知多市	20	<u>143</u>	
		阿久比町	24	<u>171</u>		阿久比町	24	<u>149</u>	
		東浦町	22	<u>177</u>		東浦町	22	<u>182</u>	
		南知多町	21	<u>138</u>		南知多町	21	<u>162</u>	
		美浜町	19	<u>147</u>		美浜町	19	<u>160</u>	
		武豊町	19	<u>160</u>		武豊町	19	<u>152</u>	
	西三河南部	岡崎市	22	<u>136</u>	西三河南部	岡崎市	22	<u>165</u>	
		碧南市	23	<u>150</u>		碧南市	23	<u>161</u>	
		刈谷市	24	<u>194</u>		刈谷市	24	<u>204</u>	
		安城市	25	<u>150</u>		安城市	25	<u>162</u>	
		西尾市	22	<u>137</u>		西尾市	22	<u>159</u>	
		知立市	25	-		知立市	25	-	
		高浜市	23	<u>187</u>		高浜市	23	<u>202</u>	
		幸田町	24	<u>140</u>		幸田町	24	<u>165</u>	
	西三河北西部	豊田市西部 (※1)	19	<u>88</u>	西三河北西部	豊田市西部 (※1)	19	<u>141</u>	
		みよし市	18	<u>157</u>		みよし市	18	<u>148</u>	
	西三河北東部	豊田市東部 (※2)	18	<u>132</u>	西三河北東部	豊田市東部 (※2)	18	<u>159</u>	
	東三河北部	新城市	24	<u>133</u>	東三河北部	新城市	24	<u>157</u>	
		設楽町	20	<u>133</u>		設楽町	20	<u>170</u>	
		東栄町	18	<u>163</u>		東栄町	18	<u>182</u>	

愛知県水防計画

頁	変更前 (2021 年度)				変更後 (2022 年度)				備考	
138		豊根村	18	<u>147</u>		豊根村	18	<u>193</u>		
	東三河南部	豊橋市	24	<u>136</u>	東三河南部	豊橋市	24	<u>166</u>		
		豊川市	21	<u>138</u>		豊川市	21	<u>165</u>		
		蒲郡市	23	<u>130</u>		蒲郡市	23	<u>167</u>		
		田原市	19	<u>142</u>		田原市	19	<u>157</u>		
		(略)								
	(別表 2) 洪水警報基準	<u>令和 3 年 6 月 8 日</u> 現在			(別表 2) 洪水警報基準	<u>令和 4 年 5 月 2 6 日</u> 現在				
	市町村等をまとめた地域	市町村等	流域雨量指数基準	複合基準 (※1)	指定河川洪水予報による基準	市町村等をまとめた地域	市町村等	流域雨量指数基準	複合基準 (※1)	指定河川洪水予報による基準
	(略)					(略)				
	東三河北部	新城市	宇連川流域=32.4, 当貝津川流域=16.6, 海老川流域=16.1, 巴川(豊川水系)流域=18.1, 巴川(矢作川水系)流域=20.5	—	豊川及び豊川放水路 [石田]	東三河北部	新城市	宇連川流域=32.4, 当貝津川流域=16.6, 海老川流域=16.1, 巴川(豊川水系)流域=18.1, 巴川(矢作川水系)流域=20.5	—	豊川及び豊川放水路 [石田]
設楽町		大入川流域=12, 当貝津川流域=19.3, 豊川流域=31.9, 名倉川流域=15	—	—	設楽町		大入川流域=12, 当貝津川流域=19.3, 豊川流域=31.9, 名倉川流域=15	—	—	
東栄町		大千瀬川流域= <u>28.6</u>	—	—	東栄町		大千瀬川流域= <u>31.3</u>	—	—	
豊根村		大入川流域=21.9, 古真立川流域=15.6	—	—	豊根村		大入川流域=21.9, 古真立川流域=15.6	—	—	
(略)					(略)					
(略)					(略)					
143	(別表 3) 大雨注意報基準	<u>令和 3 年 6 月 8 日</u> 現在			(別表 3) 大雨注意報基準	<u>令和 4 年 5 月 2 6 日</u> 現在				
	市町村等をまとめた地域	市町村等	表面雨量指数基準	土壌雨量指数基準	市町村等をまとめた地域	市町村等	表面雨量指数基準	土壌雨量指数基準		
	尾張東部	名古屋市	11	<u>92</u>	尾張東部	名古屋市	11	<u>98</u>		
		瀬戸市	14	<u>62</u>		瀬戸市	14	<u>95</u>		
		春日井市	12	<u>97</u>		春日井市	12	<u>100</u>		
		犬山市	15	<u>73</u>		犬山市	15	<u>95</u>		
		小牧市	<u>10</u>	<u>101</u>		小牧市	<u>12</u>	<u>100</u>		

愛知県水防計画

頁	変更前 (2021 年度)				変更後 (2022 年度)				備考
		尾張旭市	15	<u>107</u>	尾張旭市	15	<u>110</u>		
		豊明市	15	<u>92</u>		豊明市	15		<u>97</u>
		日進市	12	<u>101</u>		日進市	12		<u>96</u>
		長久手市	14	<u>107</u>		長久手市	14		<u>95</u>
		東郷町	15	<u>101</u>		東郷町	15		<u>96</u>
	尾張西部	一宮市	13	<u>127</u>	尾張西部	一宮市	13		<u>140</u>
		津島市	10	<u>127</u>		津島市	10		<u>140</u>
		江南市	7	<u>127</u>		江南市	7		<u>140</u>
		稲沢市	11	<u>127</u>		稲沢市	11		<u>140</u>
		岩倉市	13	<u>127</u>		岩倉市	13		<u>140</u>
		愛西市	12	<u>127</u>		愛西市	12		<u>140</u>
		清須市	11	<u>127</u>		清須市	11		<u>140</u>
		北名古屋市	13	<u>127</u>		北名古屋市	13		<u>140</u>
		弥富市	12	<u>127</u>		弥富市	12		<u>140</u>
		あま市	13	<u>127</u>		あま市	13		<u>140</u>
		豊山町	13	<u>127</u>		豊山町	13		<u>140</u>
		大口町	13	<u>127</u>		大口町	13		<u>140</u>
		扶桑町	11	<u>127</u>		扶桑町	11		<u>140</u>
		大治町	13	<u>127</u>		大治町	13		<u>140</u>
		蟹江町	13	<u>127</u>		蟹江町	13		<u>140</u>
	飛島村	13	<u>127</u>	飛島村	13	<u>140</u>			
	知多地域	半田市	16	<u>121</u>	知多地域	半田市	16		<u>106</u>
		常滑市	14	<u>91</u>		常滑市	14		<u>97</u>
		東海市	10	<u>97</u>		東海市	10		<u>108</u>
		大府市	16	<u>97</u>		大府市	16		<u>124</u>
		知多市	15	<u>92</u>		知多市	15		<u>97</u>
		阿久比町	15	<u>121</u>		阿久比町	15		<u>101</u>
		東浦町	16	<u>125</u>		東浦町	16		<u>123</u>
		南知多町	13	<u>97</u>		南知多町	13		<u>110</u>
		美浜町	15	<u>104</u>		美浜町	15		<u>108</u>
		武豊町	15	<u>113</u>		武豊町	15		<u>103</u>
	西三河南部	岡崎市	9	<u>96</u>	西三河南部	岡崎市	9		<u>112</u>
		碧南市	13	<u>106</u>		碧南市	13		<u>109</u>

愛知県水防計画

頁	変更前 (2021 年度)				変更後 (2022 年度)				備考
145		刈谷市	<u>13</u>	<u>137</u>		刈谷市	<u>15</u>	<u>138</u>	
		安城市	10	<u>106</u>		安城市	10	<u>110</u>	
		西尾市	9	<u>97</u>		西尾市	9	<u>108</u>	
		知立市	16	<u>143</u>		知立市	16	<u>142</u>	
		高浜市	14	<u>132</u>		高浜市	14	<u>137</u>	
		幸田町	13	<u>99</u>		幸田町	13	<u>112</u>	
	西三河北西部	豊田市西部 (※1)	13	<u>62</u>	西三河北西部	豊田市西部 (※1)	13	<u>95</u>	
		みよし市	14	<u>111</u>		みよし市	14	<u>100</u>	
	西三河北東部	豊田市東部 (※2)	14	<u>93</u>	西三河北東部	豊田市東部 (※2)	14	<u>108</u>	
	東三河北部	新城市	13	<u>94</u>	東三河北部	新城市	13	<u>106</u>	
		設楽町	16	<u>94</u>		設楽町	16	<u>115</u>	
		東栄町	14	<u>115</u>		東栄町	14	<u>123</u>	
		豊根村	14	<u>104</u>		豊根村	14	<u>131</u>	
	東三河南部	豊橋市	13	<u>96</u>	東三河南部	豊橋市	13	<u>112</u>	
		豊川市	12	<u>97</u>		豊川市	12	<u>112</u>	
		蒲郡市	11	<u>92</u>		蒲郡市	11	<u>113</u>	
		田原市	15	<u>100</u>		田原市	15	<u>106</u>	

(略)

(略)

(別表4) 洪水注意報基準

令和3年6月8日現在

(別表4) 洪水注意報基準

令和4年5月26日現在

市町村等をまとめた地域	市町村等	流域雨量指数基準	複合基準(※1)	指定河川洪水予報による基準
尾張東部	名古屋市	堀川流域=20.4, 荒子川流域=12.3, 地蔵川流域=8.1, 香流川流域=11.6, 戸田川流域=5.8, 山崎川流域=8.9, 扇川流域=10.2	堀川流域= (7, 15.8), 荒子川流域= (7, 11.6), 地蔵川流域= (7, 7.7), 香流川流域= (7, 11.6), 戸田川流域= (11, 4.6), 山崎川流域= (7, 8.5), 扇川流域= (7, 10.2), 庄内川流域= <u>(11, 26.9)</u> , 新川流域= (7, 20.4), 矢田川流域= (11, 19.7), 天白川流域= (13, 10.5),	庄内川[志段味・枇杷島・瀬古], 愛知県天白川水系 天白川[天白川], 愛知県日光川水系 日光川[古瀬],

市町村等をまとめた地域	市町村等	流域雨量指数基準	複合基準(※1)	指定河川洪水予報による基準
尾張東部	名古屋市	堀川流域=20.4, 荒子川流域=12.3, 地蔵川流域=8.1, 香流川流域=11.6, 戸田川流域=5.8, 山崎川流域=8.9, 扇川流域=10.2	堀川流域= (7, 15.8), 荒子川流域= (7, 11.6), 地蔵川流域= (7, 7.7), 香流川流域= (7, 11.6), 戸田川流域= (11, 4.6), 山崎川流域= (7, 8.5), 扇川流域= (7, 10.2), 庄内川流域= <u>(11, 26.8)</u> , 新川流域= (7, 20.4), 矢田川流域= (11, 19.7), 天白川流域= (13, 10.5),	庄内川[志段味・枇杷島・瀬古], 愛知県天白川水系 天白川[天白川], 愛知県日光川水系 日光川[古瀬],

愛知県水防計画

頁	変更前 (2021 年度)				変更後 (2022 年度)				備考	
			日光川流域= (7, 24.5)	愛知県庄内川水系 新川 [水場川外水位]			日光川流域= (7, 24.5)	愛知県庄内川水系 新川 [水場川外水位]		
	瀬戸市	水野川流域=13, 矢田川流域=15.2	水野川流域= (7, 13), 矢田川流域= (7, 15.2), 庄内川流域= (7, 37.4)	庄内川 [志段味]	瀬戸市	水野川流域=13, 矢田川流域=15.2	水野川流域= (7, 13), 矢田川流域= (7, 15.2), 庄内川流域= (7, 37.4)	庄内川 [志段味]		
	春日井市	内津川流域=13.4, 八田川流域=9.9, 地藏川流域=7.8	内津川流域= (6, 11.2), 八田川流域= (6, 9.2), 地藏川流域= (6, 5.9), 庄内川流域= (8, 30.2)	庄内川 [志段味]	春日井市	内津川流域=13.4, 八田川流域=9.9, 地藏川流域=7.8	内津川流域= (6, 11.2), 八田川流域= (6, 9.2), 地藏川流域= (6, 5.9), 庄内川流域= (8, 30.2)	庄内川 [志段味]		
	犬山市	五条川流域=13.3, 合瀬川流域=4.8, 薬師川流域=5.5, 郷瀬川流域=10.4	五条川流域= (6, 13.3), 合瀬川流域= (6, 4.8), 薬師川流域= (6, 5.5), 郷瀬川流域= (6, 9.8), 木曾川流域= (6, 75.4)	木曾川中流 [大山]	犬山市	五条川流域=13.3, 合瀬川流域=4.8, 薬師川流域=5.5, 郷瀬川流域=10.4	五条川流域= (6, 13.3), 合瀬川流域= (6, 4.8), 薬師川流域= (6, 5.5), 郷瀬川流域= (6, 9.8), 木曾川流域= (6, 75.4)	木曾川中流 [大山]		
	小牧市	大山川流域=12.1, 合瀬川流域=9, 薬師川流域=6.7	大山川流域= (5, 12.1), 合瀬川流域= (5, 5.9), 薬師川流域= (5, 5.5)	—	小牧市	大山川流域=12.1, 合瀬川流域=9, 薬師川流域=6.7	大山川流域= (5, 12.1), 合瀬川流域= (5, 5.9), 薬師川流域= (5, 5.5)	—		
	尾張旭市	矢田川流域=17.6	矢田川流域= (7, 17.6)	—	尾張旭市	矢田川流域=17.6	矢田川流域= (7, 17.6)	—		
	豊明市	正戸川流域=5.6, 皆瀬川流域=5.8	正戸川流域= (7, 5.6), 皆瀬川流域= (7, 3.7)	愛知県境川水系 境川・逢妻川 [泉田]	豊明市	正戸川流域=5.6, 皆瀬川流域=5.8	正戸川流域= (7, 5.6), 皆瀬川流域= (7, 3.7)	愛知県境川水系 境川・逢妻川 [泉田]		
	日進市	天白川流域=7.6	天白川流域= (7, 7.6)	—	日進市	天白川流域=7.6	天白川流域= (7, 7.6)	—		
	長久手市	香流川流域=9.3	香流川流域= (7, 9.3)	—	長久手市	香流川流域=9.3	香流川流域= (7, 9.3)	—		
	東郷町	境川流域=12	境川流域= (7, 12)	—	東郷町	境川流域=12	境川流域= (7, 12)	—		
	(略)				(略)					
	知多地域	半田市	阿久比川流域=16.2, 神戸川流域=9	阿久比川流域= (8, 13.8), 神戸川流域= (8, 7.5)	—	半田市	阿久比川流域=16.2, 神戸川流域=9	阿久比川流域= (8, 13.8), 神戸川流域= (8, 7.5)	—	
		常滑市	稲早川流域=5.6, 矢田川流域=11.9, 前山川流域=8	稲早川流域= (11, 4.5), 矢田川流域= (7, 8.2), 前山川流域= (7, 8)	—	常滑市	稲早川流域=5.6, 矢田川流域=11.9, 前山川流域=8	稲早川流域= (6, 5.6), 矢田川流域= (7, 8.2), 前山川流域= (7, 8)	—	
		東海市	大田川流域=10.9	大田川流域= (7, 10.9)	愛知県天白川水系 天白川 [天白川]	東海市	大田川流域=10.9	大田川流域= (7, 10.9)	愛知県天白川水系 天白川 [天白川]	
		大府市	五ヶ村川流域=7.4, 鞍流瀬川流域=9.9, 皆瀬川流域=8.1,	五ヶ村川流域= (8, 7.4), 鞍流瀬川流域= (8, 9.9), 皆瀬川流域= (8, 8.1),	愛知県境川水系 境	大府市	五ヶ村川流域=7.4, 鞍流瀬川流域=9.9, 皆瀬川流域=8.1,	五ヶ村川流域= (8, 7.4), 鞍流瀬川流域= (8, 9.9), 皆瀬川流域= (8, 8.1),	愛知県境川水系 境	

愛知県水防計画

頁	変更前 (2021 年度)				変更後 (2022 年度)				備考	
150		石ヶ瀬川流域=6.4	石ヶ瀬川流域=(8, 6.4) 境川流域=(13, 17.4)	川・逢妻川 [泉田]		石ヶ瀬川流域=6.4	石ヶ瀬川流域=(8, 6.4) 境川流域=(13, 17.4)	川・逢妻川 [泉田]		
	知多市	信濃川流域=8	信濃川流域=(7, 8)	—	知多市	信濃川流域=8	信濃川流域=(7, 8)	—		
	阿久比町	阿久比川流域=11.1	阿久比川流域=(7, 11.1)	—	阿久比町	阿久比川流域=11.1	阿久比川流域=(7, 11.1)	—		
	東浦町	五ヶ村川流域=14.3, 明德寺川流域=7, 石ヶ瀬川流域=14.4	明德寺川流域=(8, 7), 石ヶ瀬川流域=(12, 11.5)	愛知県境川 水系 境 川・逢妻川 [泉田]	東浦町	五ヶ村川流域=14.3, 明德寺川流域=7, 石ヶ瀬川流域=14.4	明德寺川流域=(8, 7), 石ヶ瀬川流域=(12, 11.5)	愛知県境川 水系 境 川・逢妻川 [泉田]		
	南知多町	内海川流域=8.4	内海川流域=(6, 8.4)	—	南知多町	内海川流域=8.4	内海川流域=(6, 8.4)	—		
	美浜町	稲早川流域=7.9	稲早川流域=(8, 7.9)	—	美浜町	稲早川流域=7.9	稲早川流域=(8, 7.9)	—		
	武豊町	堀川流域=7	堀川流域=(7, 6.1)	—	武豊町	堀川流域=7	堀川流域=(7, 6.1)	—		
	(略)				(略)					
	東三河 北部	新城市	宇連川流域=25.9, 当貝津川流域=13.2, 海老川流域=12.8, 巴川(豊川水系)流域=14.4, 巴川(矢作川水系)流域=16.4	海老川流域=(6, 12.8), 巴川(矢作川水系)流域=(14, 16.4), 豊川流域=(13, 37.4)	豊川及び豊 川放水路 [石田]	東三河 北部	新城市	宇連川流域=25.9, 当貝津川流域=13.2, 海老川流域=12.8, 巴川(豊川水系)流域=14.4, 巴川(矢作川水系)流域=16.4	海老川流域=(6, 12.8), 巴川(矢作川水系)流域=(14, 16.4), 豊川流域=(13, 37.4)	豊川及び豊 川放水路 [石田]
		設楽町	大入川流域=9.6, 当貝津川流域=15.4, 豊川流域=25.5, 名倉川流域=12	当貝津川流域=(11, 12.3)	—		設楽町	大入川流域=9.6, 当貝津川流域=15.4, 豊川流域=25.5, 名倉川流域=12	当貝津川流域=(11, 12.3)	—
		東栄町	大千瀬川流域=22.8	—	—		東栄町	大千瀬川流域=25	—	—
		豊根村	大入川流域=17.5, 古真立川流域=12.4	—	—		豊根村	大入川流域=17.5, 古真立川流域=12.4	—	—
	(略)				(略)					
	(略)				(略)					
	(別表5)高潮警報基準 平成24年1月4日現在				(別表5)高潮警報基準 令和4年5月26日現在					
	市町村等を まとめた地域	市町村等	潮位(標高m)	備考		市町村等を まとめた地域	市町村等	潮位(標高m)	備考	
	尾張東部	名古屋市	2.5 <u>(追加)</u>			尾張東部	名古屋市	2.5 *		

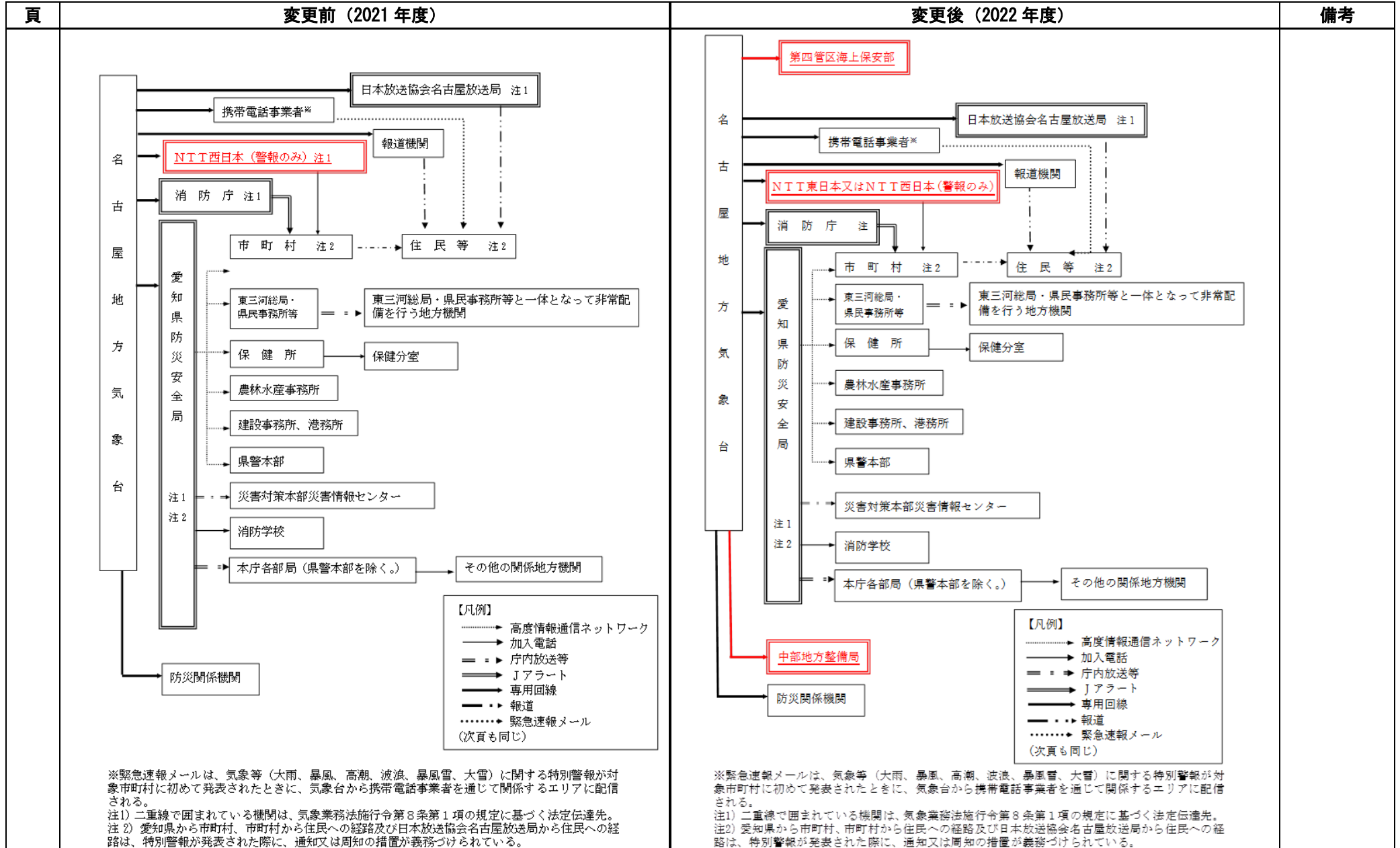
愛知県水防計画

頁	変更前 (2021 年度)				変更後 (2022 年度)				備考
		(追加)	(追加)			豊明市	*		
		(追加)	(追加)			一宮市	*		
		(追加)	(追加)			津島市	*		
		(追加)	(追加)			稲沢市	*		
		(追加)	(追加)			愛西市	*		
		(追加)	(追加)			清須市	*		
		(追加)	(追加)			北名古屋市	*		
	尾張西部	弥富市	3.3 (追加)		尾張西部	弥富市	3.3 *		
		(追加)	(追加)			あま市	*		
		(追加)	(追加)			豊山町	*		
		(追加)	(追加)			大治町	*		
		(追加)	(追加)			蟹江町	*		
		飛島村	3.3 (追加)			飛島村	3.3 *		
		半田市	2.0 (追加)			半田市	2.0 *		
		常滑市	2.5 (追加)			常滑市	2.5 *		
		東海市	2.9 (追加)			東海市	2.9 *		
		(追加)	(追加)			大府市	*		
	知多地域	知多市	2.9 (追加)		知多地域	知多市	2.9 *		
		(追加)	(追加)			阿久比町	*		
		東浦町	3.2 (追加)			東浦町	3.2 *		
		南知多町	1.8 (追加)			南知多町	1.8 *		
		美浜町	2.0 (追加)	伊勢湾に面した地域		美浜町	2.0 *	伊勢湾に面した地域	
			2.0 (追加)	知多湾に面した地域			2.0 *	知多湾に面した地域	
		武豊町	2.3 (追加)			武豊町	2.3 *		
		碧南市	2.2 (追加)			碧南市	2.2 *		
		刈谷市	2.3 (追加)			刈谷市	2.3 *		
		(追加)	(追加)			安城市	*		
	西三河南部	西尾市	2.3 (追加)		西三河南部	西尾市	2.3 *		
		(追加)	(追加)			知立市	*		
		高浜市	2.0 (追加)			高浜市	2.0 *		
		豊橋市	2.5 (追加)	三河湾に面した地域		豊橋市	2.5 *	三河湾に面した地域	
			3.5	外海に面した地域			3.5	外海に面した地域	
	東三河南部	豊川市	2.5 (追加)		東三河南部	豊川市	2.5 *		
		蒲郡市	2.5 (追加)			蒲郡市	2.5 *		

愛知県水防計画

頁	変更前 (2021 年度)				変更後 (2022 年度)				備考
		田原市	2.5 <u>(追加)</u> 3.5	三河湾に面した地域 外海に面した地域		田原市	2.5 * 3.5	三河湾に面した地域 外海に面した地域	
	<u>(追加)</u> (略)				<u>*愛知県が定める基準水位観測所における高潮特別警戒水位への潮位の到達状況を考慮して、これによらず高潮警報を発表する場合があります。</u> (略)				
	第二節 水防に関連する予報・警報の伝達				第二節 水防に関連する予報・警報の伝達				
153	1 気象、高潮及び洪水に関する警報等伝達系統図 <u>(愛知県及び市町村部分のみ)</u>				1 気象、高潮及び洪水に関する警報等伝達系統図 <u>(削除)</u>				警報等伝達系統の変更

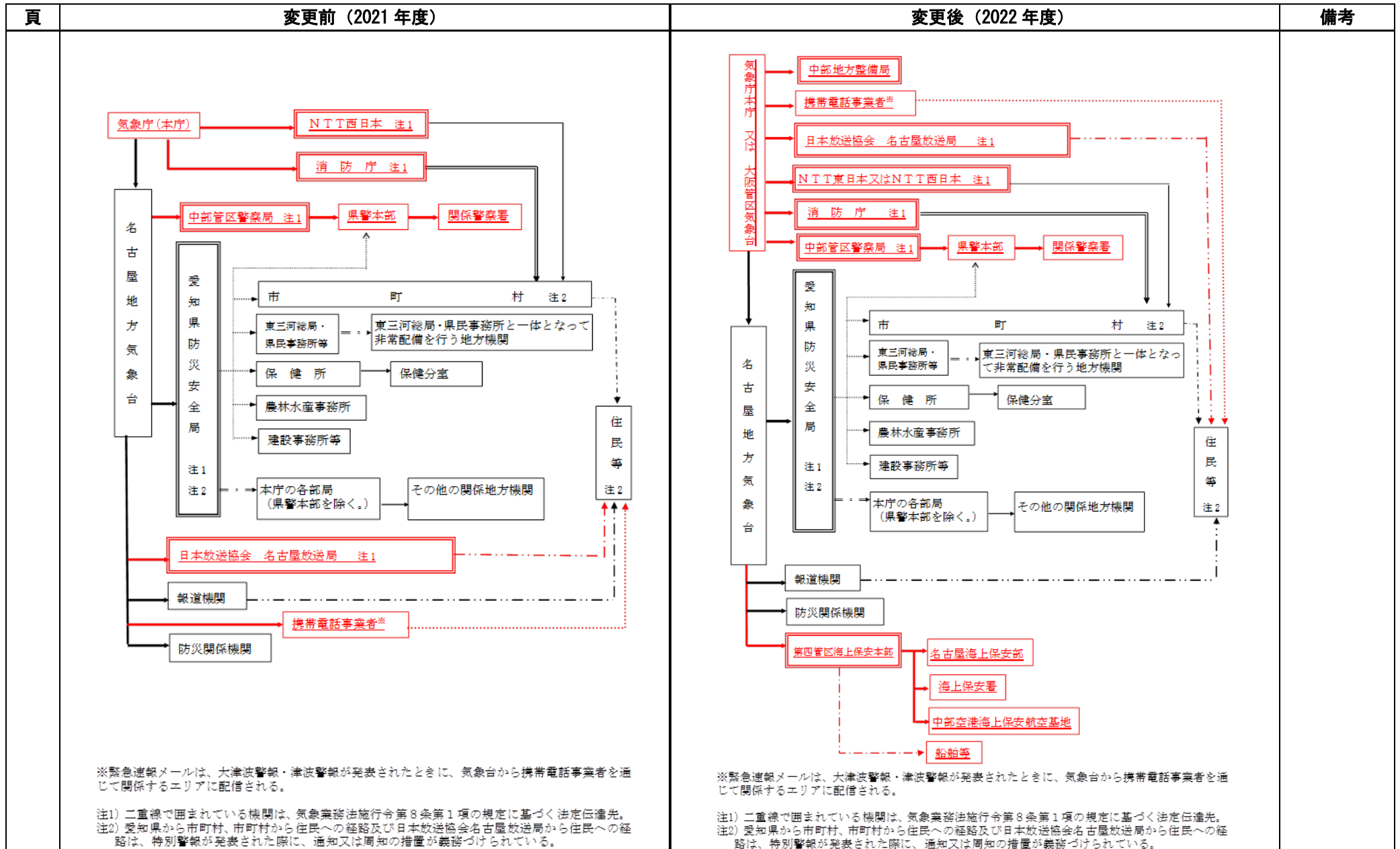
愛知県水防計画



愛知県水防計画

頁	変更前（2021 年度）	変更後（2022 年度）	備考
154	2 津波警報等の伝達系統図 <u>（愛知県及び市町村部分のみ）</u>	2 津波警報等の伝達系統図 <u>（削除）</u>	

愛知県水防計画



愛知県水防計画

頁	変更前 (2021 年度)	変更後 (2022 年度)	備考																																																																																																																				
	第七章 水防警報	第七章 水防警報																																																																																																																					
	第三節 水防警報を発する基準	第三節 水防警報を発する基準																																																																																																																					
158	1 水防警報の対象水位（潮位）観測所及び発表基準 (1) 国土交通大臣が水防警報を行う河川 (単位：メートル) ①降雨等による河川の洪水に関するもの	1 水防警報の対象水位（潮位）観測所及び発表基準 (1) 国土交通大臣が水防警報を行う河川 (単位：メートル) ①降雨等による河川の洪水に関するもの	表記の整理																																																																																																																				
	<table border="1"> <thead> <tr> <th>河川</th> <th>観測所名</th> <th>所在地 (位置)</th> <th>水防団待機水位 (通報水位)</th> <th>氾濫注意水位 (警戒水位)</th> <th>出動水位</th> <th>計画高水位</th> <th>堤防高上：左岸 下：右岸</th> <th>発表者 (量水標管理 理者)</th> <th>対象団体</th> </tr> </thead> <tbody> <tr> <td colspan="10">(略)</td> </tr> <tr> <td rowspan="2">庄内川</td> <td>枇杷島</td> <td>清須市西枇杷島町小田井 (右岸15.7km付近)</td> <td>4.60</td> <td>5.60</td> <td>6.30</td> <td>9.08</td> <td>11.08 10.72</td> <td rowspan="2">庄内川河川事務所長</td> <td>名古屋市・清須市・海部地区水防事務組合</td> </tr> <tr> <td>志段味</td> <td>名古屋市守山区中志段味 (左岸32.7km付近)</td> <td>3.40</td> <td>4.60</td> <td>5.20</td> <td>7.50</td> <td>8.18 10.34</td> <td>名古屋市・瀬戸市・春日井市</td> </tr> <tr> <td colspan="10">(略)</td> </tr> <tr> <td colspan="10">(略)</td> </tr> </tbody> </table>	河川	観測所名	所在地 (位置)	水防団待機水位 (通報水位)	氾濫注意水位 (警戒水位)	出動水位	計画高水位	堤防高上：左岸 下：右岸	発表者 (量水標管理 理者)	対象団体	(略)										庄内川	枇杷島	清須市西枇杷島町小田井 (右岸15.7km付近)	4.60	5.60	6.30	9.08	11.08 10.72	庄内川河川事務所長	名古屋市・清須市・海部地区水防事務組合	志段味	名古屋市守山区中志段味 (左岸32.7km付近)	3.40	4.60	5.20	7.50	8.18 10.34	名古屋市・瀬戸市・春日井市	(略)										(略)										<table border="1"> <thead> <tr> <th>河川</th> <th>観測所名</th> <th>所在地 (位置)</th> <th>水防団待機水位 (通報水位)</th> <th>氾濫注意水位 (警戒水位)</th> <th>出動水位</th> <th>計画高水位</th> <th>堤防高上：左岸 下：右岸</th> <th>発表者 (量水標管理 理者)</th> <th>対象団体</th> </tr> </thead> <tbody> <tr> <td colspan="10">(略)</td> </tr> <tr> <td rowspan="2">庄内川</td> <td>枇杷島</td> <td>清須市西枇杷島町小田井 (右岸15.7km付近)</td> <td>4.60</td> <td>5.60</td> <td>6.30</td> <td>9.08</td> <td>11.22 11.35</td> <td rowspan="2">庄内川河川事務所長</td> <td>名古屋市・清須市・海部地区水防事務組合</td> </tr> <tr> <td>志段味</td> <td>名古屋市守山区中志段味 (左岸32.7km付近)</td> <td>3.40</td> <td>4.60</td> <td>5.20</td> <td>7.50</td> <td>9.74 9.45</td> <td>名古屋市・瀬戸市・春日井市</td> </tr> <tr> <td colspan="10">(略)</td> </tr> <tr> <td colspan="10">(略)</td> </tr> </tbody> </table>	河川	観測所名	所在地 (位置)	水防団待機水位 (通報水位)	氾濫注意水位 (警戒水位)	出動水位	計画高水位	堤防高上：左岸 下：右岸	発表者 (量水標管理 理者)	対象団体	(略)										庄内川	枇杷島	清須市西枇杷島町小田井 (右岸15.7km付近)	4.60	5.60	6.30	9.08	11.22 11.35	庄内川河川事務所長	名古屋市・清須市・海部地区水防事務組合	志段味	名古屋市守山区中志段味 (左岸32.7km付近)	3.40	4.60	5.20	7.50	9.74 9.45	名古屋市・瀬戸市・春日井市	(略)										(略)										
河川	観測所名	所在地 (位置)	水防団待機水位 (通報水位)	氾濫注意水位 (警戒水位)	出動水位	計画高水位	堤防高上：左岸 下：右岸	発表者 (量水標管理 理者)	対象団体																																																																																																														
(略)																																																																																																																							
庄内川	枇杷島	清須市西枇杷島町小田井 (右岸15.7km付近)	4.60	5.60	6.30	9.08	11.08 10.72	庄内川河川事務所長	名古屋市・清須市・海部地区水防事務組合																																																																																																														
	志段味	名古屋市守山区中志段味 (左岸32.7km付近)	3.40	4.60	5.20	7.50	8.18 10.34		名古屋市・瀬戸市・春日井市																																																																																																														
(略)																																																																																																																							
(略)																																																																																																																							
河川	観測所名	所在地 (位置)	水防団待機水位 (通報水位)	氾濫注意水位 (警戒水位)	出動水位	計画高水位	堤防高上：左岸 下：右岸	発表者 (量水標管理 理者)	対象団体																																																																																																														
(略)																																																																																																																							
庄内川	枇杷島	清須市西枇杷島町小田井 (右岸15.7km付近)	4.60	5.60	6.30	9.08	11.22 11.35	庄内川河川事務所長	名古屋市・清須市・海部地区水防事務組合																																																																																																														
	志段味	名古屋市守山区中志段味 (左岸32.7km付近)	3.40	4.60	5.20	7.50	9.74 9.45		名古屋市・瀬戸市・春日井市																																																																																																														
(略)																																																																																																																							
(略)																																																																																																																							
	第四節 水防警報伝達系統	第四節 水防警報伝達系統																																																																																																																					
162	1 国土交通大臣が水防警報を行う河川 (略) (6) 庄内川 (枇杷島地区)	1 国土交通大臣が水防警報を行う河川 (略) (6) 庄内川 (枇杷島地区)	表記の整理																																																																																																																				

愛知県水防計画

頁	変更前 (2021 年度)	変更後 (2022 年度)	備考
165	<p>庄内川 河川事務所</p> <p>(市町村向け 川の防災情報)</p> <p>河川課</p> <p>名古屋地方気象台 愛知県防災安全局防災部災害対策課 尾張県民事務所 海部県民事務所 尾張建設事務所 海部建設事務所 名古屋市 清須市 あま市 大治町 関係消防機関</p> <p>海部地区 水防事務組合</p> <p>(略)</p> <p>2 知事が水防警報を行う河川及び海岸</p> <p>(1) 新川</p> <p>尾張建設事務所</p> <p>名古屋地方気象台 愛知県防災安全局防災部災害対策課 愛知県建設局河川課 尾張県民事務所 海部県民事務所 海部建設事務所 名古屋市 稲沢市 清須市 北名古屋市 <u>(追加)</u> 豊山町 大治町 蟹江町 関係消防機関</p> <p>海部地区 水防事務組合</p> <p>(略)</p>	<p>庄内川 河川事務所</p> <p>(市町村向け 川の防災情報)</p> <p>河川課</p> <p>名古屋地方気象台 愛知県防災安全局防災部災害対策課 尾張県民事務所 海部県民事務所 尾張建設事務所 海部建設事務所 名古屋市 清須市 あま市 大治町 関係消防機関</p> <p>海部地区 水防事務組合</p> <p>(略)</p> <p>2 知事が水防警報を行う河川及び海岸</p> <p>(1) 新川</p> <p>尾張建設事務所</p> <p>名古屋地方気象台 愛知県防災安全局防災部災害対策課 愛知県建設局河川課 尾張県民事務所 海部県民事務所 海部建設事務所 名古屋市 稲沢市 清須市 北名古屋市 <u>あま市</u> 豊山町 大治町 蟹江町 関係消防機関</p> <p>海部地区 水防事務組合</p> <p>(略)</p>	<p>伝達系統の 変更</p>
168	<p>第五節 水防警報発表受報様式</p> <p>1 津波水防警報国土交通省発表様式</p>	<p>第五節 水防警報発表受報様式</p> <p>1 津波水防警報国土交通省発表様式</p>	<p>様式の修正</p>

愛知県水防計画

頁	変更前（2021年度）	変更後（2022年度）	備考																																																																																				
	<p><u>水防警報（津波）</u></p> <table border="1" data-bbox="237 268 1055 1267"> <thead> <tr> <th>種類</th> <th colspan="2">情報収集・出動・解除</th> </tr> <tr> <th>発表河川</th> <th colspan="2">第 _____ 号</th> </tr> </thead> <tbody> <tr> <td>日時</td> <td colspan="2">国土交通省中部地方整備局 _____年 _____月 _____日 _____時 _____分 〇〇河川事務所発表</td> </tr> <tr> <th>番号</th> <th colspan="2">発表内容</th> </tr> <tr> <td>1</td> <td colspan="2">〇〇年〇月〇日〇時〇分に <u>大津波警報・津波警報</u> が発表され、<u>〇湾では〇mの津波が予想されています。</u></td> </tr> <tr> <td></td> <td colspan="2"><u>津波到達時刻は〇〇湾△△で〇日〇〇：〇〇頃と予想されています。</u></td> </tr> <tr> <td></td> <td colspan="2"><u>今後の水防活動に備え、水防団員の安全を確保し待機して下さい。</u></td> </tr> <tr> <td>2</td> <td colspan="2"><u>〇〇湾に発表されていた <u>大津波警報・津波警報</u> は、〇〇年〇月〇日〇時〇分に解除されました。</u></td> </tr> <tr> <td></td> <td colspan="2"><u>水防機関は、出動し水防活動を行って下さい。引き続き、今後の津波に関する予警報に十分注意して下さい。</u></td> </tr> <tr> <td>3</td> <td colspan="2"><u>巡視等により被害が確認されなかった・応急復旧等が終了したので水防警報を解除します。</u></td> </tr> <tr> <td></td> <td colspan="2"></td> </tr> <tr> <td></td> <td colspan="2"></td> </tr> </tbody> </table> <p>※緊急を要する時は、発表内容を適宜簡略化できるものとする。</p>	種類	情報収集・出動・解除		発表河川	第 _____ 号		日時	国土交通省中部地方整備局 _____年 _____月 _____日 _____時 _____分 〇〇河川事務所発表		番号	発表内容		1	〇〇年〇月〇日〇時〇分に <u>大津波警報・津波警報</u> が発表され、 <u>〇湾では〇mの津波が予想されています。</u>			<u>津波到達時刻は〇〇湾△△で〇日〇〇：〇〇頃と予想されています。</u>			<u>今後の水防活動に備え、水防団員の安全を確保し待機して下さい。</u>		2	<u>〇〇湾に発表されていた <u>大津波警報・津波警報</u> は、〇〇年〇月〇日〇時〇分に解除されました。</u>			<u>水防機関は、出動し水防活動を行って下さい。引き続き、今後の津波に関する予警報に十分注意して下さい。</u>		3	<u>巡視等により被害が確認されなかった・応急復旧等が終了したので水防警報を解除します。</u>								<p><u>水防警報（河川）</u></p> <table border="1" data-bbox="1200 260 1968 1230"> <thead> <tr> <th>種類</th> <th colspan="3">出動・解除</th> </tr> <tr> <th>発表河川</th> <th>基準水位観測所</th> <th colspan="2">第 _____ 号</th> </tr> </thead> <tbody> <tr> <td>日時</td> <td colspan="3">国土交通省 〇〇地方整備局 〇〇河川事務所発表 令和 _____年 _____月 _____日 _____時 _____分</td> </tr> <tr> <th>番号</th> <th colspan="3">発表内容</th> </tr> <tr> <td>1</td> <td colspan="3"><u>令和〇〇年〇月〇日〇時〇分に〔大津波警報・津波警報〕が発表され、〇〇湾では〇mの津波が予想されています。</u></td> </tr> <tr> <td></td> <td colspan="3"><u>津波到達時刻は〇〇湾△△で〇日〇〇：〇〇頃と予想されています。</u></td> </tr> <tr> <td></td> <td colspan="3"><u>津波の河川遡上により〇〇観測所では、氾濫危険水位を超えるおそれがあります。水防機関は、出動し水防活動を行ってください。</u></td> </tr> <tr> <td></td> <td colspan="3"><u>水防活動の実施後は、速やかに退避してください。</u></td> </tr> <tr> <td></td> <td colspan="3"><u>引き続き、今後の津波に関する予警報に十分注意してください。</u></td> </tr> <tr> <td>2</td> <td colspan="3"><u>水防活動の必要があると認められなくなったため、水防警報を解除します。</u></td> </tr> <tr> <td></td> <td colspan="3"></td> </tr> <tr> <td></td> <td colspan="3"></td> </tr> </tbody> </table> <p>※緊急を要する時は、発表内容を適宜簡略化できるものとする。</p>	種類	出動・解除			発表河川	基準水位観測所	第 _____ 号		日時	国土交通省 〇〇地方整備局 〇〇河川事務所発表 令和 _____年 _____月 _____日 _____時 _____分			番号	発表内容			1	<u>令和〇〇年〇月〇日〇時〇分に〔大津波警報・津波警報〕が発表され、〇〇湾では〇mの津波が予想されています。</u>				<u>津波到達時刻は〇〇湾△△で〇日〇〇：〇〇頃と予想されています。</u>				<u>津波の河川遡上により〇〇観測所では、氾濫危険水位を超えるおそれがあります。水防機関は、出動し水防活動を行ってください。</u>				<u>水防活動の実施後は、速やかに退避してください。</u>				<u>引き続き、今後の津波に関する予警報に十分注意してください。</u>			2	<u>水防活動の必要があると認められなくなったため、水防警報を解除します。</u>											
種類	情報収集・出動・解除																																																																																						
発表河川	第 _____ 号																																																																																						
日時	国土交通省中部地方整備局 _____年 _____月 _____日 _____時 _____分 〇〇河川事務所発表																																																																																						
番号	発表内容																																																																																						
1	〇〇年〇月〇日〇時〇分に <u>大津波警報・津波警報</u> が発表され、 <u>〇湾では〇mの津波が予想されています。</u>																																																																																						
	<u>津波到達時刻は〇〇湾△△で〇日〇〇：〇〇頃と予想されています。</u>																																																																																						
	<u>今後の水防活動に備え、水防団員の安全を確保し待機して下さい。</u>																																																																																						
2	<u>〇〇湾に発表されていた <u>大津波警報・津波警報</u> は、〇〇年〇月〇日〇時〇分に解除されました。</u>																																																																																						
	<u>水防機関は、出動し水防活動を行って下さい。引き続き、今後の津波に関する予警報に十分注意して下さい。</u>																																																																																						
3	<u>巡視等により被害が確認されなかった・応急復旧等が終了したので水防警報を解除します。</u>																																																																																						
種類	出動・解除																																																																																						
発表河川	基準水位観測所	第 _____ 号																																																																																					
日時	国土交通省 〇〇地方整備局 〇〇河川事務所発表 令和 _____年 _____月 _____日 _____時 _____分																																																																																						
番号	発表内容																																																																																						
1	<u>令和〇〇年〇月〇日〇時〇分に〔大津波警報・津波警報〕が発表され、〇〇湾では〇mの津波が予想されています。</u>																																																																																						
	<u>津波到達時刻は〇〇湾△△で〇日〇〇：〇〇頃と予想されています。</u>																																																																																						
	<u>津波の河川遡上により〇〇観測所では、氾濫危険水位を超えるおそれがあります。水防機関は、出動し水防活動を行ってください。</u>																																																																																						
	<u>水防活動の実施後は、速やかに退避してください。</u>																																																																																						
	<u>引き続き、今後の津波に関する予警報に十分注意してください。</u>																																																																																						
2	<u>水防活動の必要があると認められなくなったため、水防警報を解除します。</u>																																																																																						
	<p>第八章 洪水予報</p>	<p>第八章 洪水予報</p>																																																																																					
	<p>第四節 洪水予報の種類等と発表基準</p>	<p>第四節 洪水予報の種類等と発表基準</p>																																																																																					

愛知県水防計画

頁	変更前（2021年度）	変更後（2022年度）	備考																						
177	<p>1 木曾川、長良川、庄内川※）、矢作川、豊川及び豊川放水路 (略)</p> <table border="1"> <thead> <tr> <th>種類</th> <th>情報名</th> <th>発表基準</th> </tr> </thead> <tbody> <tr> <td rowspan="2">「洪水警報 (発表)」 又は 「洪水警報」</td> <td>(略)</td> <td>(略)</td> </tr> <tr> <td>「氾濫危険情報」 【警戒レベル4相 当情報（洪水）】</td> <td><u>(追加)</u> ・氾濫危険水位に到達したとき ・氾濫危険水位を超える状態が継続して いるとき</td> </tr> <tr> <td>(略)</td> <td>(略)</td> <td>(略)</td> </tr> </tbody> </table> <p>(略)</p>	種類	情報名	発表基準	「洪水警報 (発表)」 又は 「洪水警報」	(略)	(略)	「氾濫危険情報」 【警戒レベル4相 当情報（洪水）】	<u>(追加)</u> ・氾濫危険水位に到達したとき ・氾濫危険水位を超える状態が継続して いるとき	(略)	(略)	(略)	<p>1 木曾川、長良川、庄内川※）、矢作川、豊川及び豊川放水路 (略)</p> <table border="1"> <thead> <tr> <th>種類</th> <th>情報名</th> <th>発表基準</th> </tr> </thead> <tbody> <tr> <td rowspan="2">「洪水警報 (発表)」 又は 「洪水警報」</td> <td>(略)</td> <td>(略)</td> </tr> <tr> <td>「氾濫危険情報」 【警戒レベル4相 当情報（洪水）】</td> <td><u>・急激な水位上昇によりまもなく氾濫危 険水位を超え、さらに水位の上昇が見 込まれるとき</u> ・氾濫危険水位に到達したとき ・氾濫危険水位を超える状態が継続して いるとき</td> </tr> <tr> <td>(略)</td> <td>(略)</td> <td>(略)</td> </tr> </tbody> </table> <p>(略)</p>	種類	情報名	発表基準	「洪水警報 (発表)」 又は 「洪水警報」	(略)	(略)	「氾濫危険情報」 【警戒レベル4相 当情報（洪水）】	<u>・急激な水位上昇によりまもなく氾濫危 険水位を超え、さらに水位の上昇が見 込まれるとき</u> ・氾濫危険水位に到達したとき ・氾濫危険水位を超える状態が継続して いるとき	(略)	(略)	(略)	洪水予報等 の運用の見 直しに伴う 変更
種類	情報名	発表基準																							
「洪水警報 (発表)」 又は 「洪水警報」	(略)	(略)																							
	「氾濫危険情報」 【警戒レベル4相 当情報（洪水）】	<u>(追加)</u> ・氾濫危険水位に到達したとき ・氾濫危険水位を超える状態が継続して いるとき																							
(略)	(略)	(略)																							
種類	情報名	発表基準																							
「洪水警報 (発表)」 又は 「洪水警報」	(略)	(略)																							
	「氾濫危険情報」 【警戒レベル4相 当情報（洪水）】	<u>・急激な水位上昇によりまもなく氾濫危 険水位を超え、さらに水位の上昇が見 込まれるとき</u> ・氾濫危険水位に到達したとき ・氾濫危険水位を超える状態が継続して いるとき																							
(略)	(略)	(略)																							
178	<p>2 新川、天白川、日光川、境川及び逢妻川</p> <table border="1"> <thead> <tr> <th>種類</th> <th>情報名</th> <th>発表基準</th> </tr> </thead> <tbody> <tr> <td rowspan="2">「洪水警報 (発表)」 又は 「洪水警報」</td> <td>(略)</td> <td>(略)</td> </tr> <tr> <td>「氾濫警戒情報」 【警戒レベル3相 当情報（洪水）】</td> <td>・氾濫危険水位に到達すると見込まれる とき <u>・避難判断水位に到達し、氾濫危険水位に 到達すると見込まれるとき</u> ・避難判断水位に到達し、さらに水位の上 昇が見込まれるとき ・氾濫危険情報を発表中に、氾濫危険水位 を下回ったとき（避難判断水位を下回 った場合を除く） ・避難判断水位を超える状態が継続して いるとき（水位の上昇の可能性がなくな った場合を除く）</td> </tr> </tbody> </table> <p>(略)</p> <table border="1"> <tbody> <tr> <td>「洪水注意 報解除」</td> <td>「氾濫注意情報解 除」</td> <td>・<u>(追加)</u> 氾濫危険情報、氾濫警戒情報又 は氾濫注意情報を発表中に、氾濫注意 水位を下回り、氾濫のおそれなくな ったとき</td> </tr> </tbody> </table>	種類	情報名	発表基準	「洪水警報 (発表)」 又は 「洪水警報」	(略)	(略)	「氾濫警戒情報」 【警戒レベル3相 当情報（洪水）】	・氾濫危険水位に到達すると見込まれる とき <u>・避難判断水位に到達し、氾濫危険水位に 到達すると見込まれるとき</u> ・避難判断水位に到達し、さらに水位の上 昇が見込まれるとき ・氾濫危険情報を発表中に、氾濫危険水位 を下回ったとき（避難判断水位を下回 った場合を除く） ・避難判断水位を超える状態が継続して いるとき（水位の上昇の可能性がなくな った場合を除く）	「洪水注意 報解除」	「氾濫注意情報解 除」	・ <u>(追加)</u> 氾濫危険情報、氾濫警戒情報又 は氾濫注意情報を発表中に、氾濫注意 水位を下回り、氾濫のおそれなくな ったとき	<p>2 新川、天白川、日光川、境川及び逢妻川</p> <table border="1"> <thead> <tr> <th>種類</th> <th>情報名</th> <th>発表基準</th> </tr> </thead> <tbody> <tr> <td rowspan="2">「洪水警報 (発表)」 又は 「洪水警報」</td> <td>(略)</td> <td>(略)</td> </tr> <tr> <td>「氾濫警戒情報」 【警戒レベル3相 当情報（洪水）】</td> <td>・氾濫危険水位に到達すると見込まれる とき <u>(削除)</u> ・避難判断水位に到達し、さらに水位の上 昇が見込まれるとき ・氾濫危険情報を発表中に、氾濫危険水位 を下回ったとき（避難判断水位を下回 った場合を除く） ・避難判断水位を超える状態が継続して いるとき（水位の上昇の可能性がなくな った場合を除く）</td> </tr> </tbody> </table> <p>(略)</p> <table border="1"> <tbody> <tr> <td>「洪水注意 報解除」</td> <td>「氾濫注意情報解 除」</td> <td>・<u>氾濫発生情報</u>、氾濫危険情報、氾濫警戒 情報又は氾濫注意情報を発表中に、氾 濫注意水位を下回り、氾濫のおそれが なくなったとき</td> </tr> </tbody> </table>	種類	情報名	発表基準	「洪水警報 (発表)」 又は 「洪水警報」	(略)	(略)	「氾濫警戒情報」 【警戒レベル3相 当情報（洪水）】	・氾濫危険水位に到達すると見込まれる とき <u>(削除)</u> ・避難判断水位に到達し、さらに水位の上 昇が見込まれるとき ・氾濫危険情報を発表中に、氾濫危険水位 を下回ったとき（避難判断水位を下回 った場合を除く） ・避難判断水位を超える状態が継続して いるとき（水位の上昇の可能性がなくな った場合を除く）	「洪水注意 報解除」	「氾濫注意情報解 除」	・ <u>氾濫発生情報</u> 、氾濫危険情報、氾濫警戒 情報又は氾濫注意情報を発表中に、氾 濫注意水位を下回り、氾濫のおそれが なくなったとき	洪水予報等 の運用の見 直しに伴う 変更
種類	情報名	発表基準																							
「洪水警報 (発表)」 又は 「洪水警報」	(略)	(略)																							
	「氾濫警戒情報」 【警戒レベル3相 当情報（洪水）】	・氾濫危険水位に到達すると見込まれる とき <u>・避難判断水位に到達し、氾濫危険水位に 到達すると見込まれるとき</u> ・避難判断水位に到達し、さらに水位の上 昇が見込まれるとき ・氾濫危険情報を発表中に、氾濫危険水位 を下回ったとき（避難判断水位を下回 った場合を除く） ・避難判断水位を超える状態が継続して いるとき（水位の上昇の可能性がなくな った場合を除く）																							
「洪水注意 報解除」	「氾濫注意情報解 除」	・ <u>(追加)</u> 氾濫危険情報、氾濫警戒情報又 は氾濫注意情報を発表中に、氾濫注意 水位を下回り、氾濫のおそれなくな ったとき																							
種類	情報名	発表基準																							
「洪水警報 (発表)」 又は 「洪水警報」	(略)	(略)																							
	「氾濫警戒情報」 【警戒レベル3相 当情報（洪水）】	・氾濫危険水位に到達すると見込まれる とき <u>(削除)</u> ・避難判断水位に到達し、さらに水位の上 昇が見込まれるとき ・氾濫危険情報を発表中に、氾濫危険水位 を下回ったとき（避難判断水位を下回 った場合を除く） ・避難判断水位を超える状態が継続して いるとき（水位の上昇の可能性がなくな った場合を除く）																							
「洪水注意 報解除」	「氾濫注意情報解 除」	・ <u>氾濫発生情報</u> 、氾濫危険情報、氾濫警戒 情報又は氾濫注意情報を発表中に、氾 濫注意水位を下回り、氾濫のおそれが なくなったとき																							

愛知県水防計画

頁	変更前 (2021 年度)	変更後 (2022 年度)	備考
	(略)	(略)	
	<p>第五節 洪水予報伝達系統</p> <p>1 国土交通大臣が指定した河川</p>	<p>第五節 洪水予報伝達系統</p> <p>1 国土交通大臣が指定した河川</p>	
179	<p>(1) 木曾川 (中流)</p>	<p>(1) 木曾川 (中流)</p>	表記の整理

愛知県水防計画

頁	変更前 (2021 年度)	変更後 (2022 年度)	備考
	<p>(2) 木曽川 (下流)</p> <p>木曽川下流河川事務所 → 中部管区警察局 → 県警察本部 → 関係警察署</p> <p>木曽川下流河川事務所 → 陸上自衛隊第10師団司令部</p> <p>木曽川下流河川事務所 → 河川課 → 尾張県民事務所, 海部県民事務所, 海部建設事務所 → 海部地区水防事務組合, 海部農林水産事務所, 津島保健所, 津島市 愛西市 弥富市, 飛島村 蟹江町, 関係消防機関</p> <p>木曽川下流河川事務所 → 関係市町村</p> <p>名古屋地方气象台 → 防災安全局 防災部 → 災害対策課 → 津島保健所, 津島市 愛西市 弥富市, 飛島村 蟹江町, 関係消防機関</p> <p>名古屋地方气象台 → 報道機関等 → 住民等</p> <p>名古屋地方气象台 → 本庁各局 (追加) (県警察本部を除く) → その他の関係地方機関</p>	<p>(2) 木曽川 (下流)</p> <p>木曽川下流河川事務所 → 中部管区警察局 → 県警察本部 → 関係警察署</p> <p>木曽川下流河川事務所 → 陸上自衛隊第10師団司令部</p> <p>木曽川下流河川事務所 → 河川課 → 尾張県民事務所, 海部県民事務所, 海部建設事務所 → 海部地区水防事務組合, 海部農林水産事務所, 津島保健所, 津島市 愛西市 弥富市, 飛島村 蟹江町, 関係消防機関</p> <p>木曽川下流河川事務所 → 関係市町村</p> <p>名古屋地方气象台 → 防災安全局 防災部 → 災害対策課 → 津島保健所, 津島市 愛西市 弥富市, 飛島村 蟹江町, 関係消防機関</p> <p>名古屋地方气象台 → 報道機関等 → 住民等</p> <p>名古屋地方气象台 → 本庁各局等 (県警察 (削除) を除く) → その他の関係地方機関</p>	

愛知県水防計画

頁	変更前 (2021 年度)	変更後 (2022 年度)	備考
180	<p>(3) 長良川 (下流)</p> <p>木曾川下流河川事務所 名古屋地方気象台</p> <p>中部管区警察局 → 県警察本部 → 関係警察署</p> <p>陸上自衛隊第10師団司令部</p> <p>河川課 → 尾張県民事務所, 海部県民事務所, 海部建設事務所 → 海部地区水防事務組合, 海部農林水産事務所, 津島保健所, 愛西市, 関係消防機関</p> <p>関係市町村</p> <p>防災安全局防災部 災害対策課 → 尾張県民事務所, 海部県民事務所, 海部建設事務所 → 海部地区水防事務組合, 海部農林水産事務所, 津島保健所, 愛西市, 関係消防機関</p> <p>本庁各局 (追加) (県警察本部を除く)</p> <p>報道機関等 → 住民等</p> <p>その他の関係地方機関</p>	<p>(3) 長良川 (下流)</p> <p>木曾川下流河川事務所 名古屋地方気象台</p> <p>中部管区警察局 → 県警察本部 → 関係警察署</p> <p>陸上自衛隊第10師団司令部</p> <p>河川課 → 尾張県民事務所, 海部県民事務所, 海部建設事務所 → 海部地区水防事務組合, 海部農林水産事務所, 津島保健所, 愛西市, 関係消防機関</p> <p>関係市町村</p> <p>防災安全局防災部 災害対策課 → 尾張県民事務所, 海部県民事務所, 海部建設事務所 → 海部地区水防事務組合, 海部農林水産事務所, 津島保健所, 愛西市, 関係消防機関</p> <p>本庁各局 等 (県警察 本部 を除く)</p> <p>報道機関等 → 住民等</p> <p>その他の関係地方機関</p>	

愛知県水防計画

頁	変更前 (2021 年度)	変更後 (2022 年度)	備考
	<p>(4) 庄内川</p> <p>庄内川河川事務所 名古屋地方気象台</p> <p>中部管区警察局 → 県警察本部 → 関係警察署</p> <p>陸上自衛隊第10師団司令部</p> <p>河川課 → 尾張県民事務所 海部県民事務所 尾張建設事務所 海部建設事務所 → 海部地区水防事務組合 尾張農林水産事務所 海部農林水産事務所</p> <p>関係市町村</p> <p>防災安全局防災部 災害対策課 → 瀬戸保健所 春日井保健所 清須保健所 津島保健所 名古屋市 瀬戸市 春日井市 小牧市 清須市 北名古屋市 あま市 豊山町 大治町 蟹江町 一宮市 稲沢市</p> <p>報道機関等 → 住民等</p> <p>本庁各局 (追加) (県警察 本館 を除く) → その他の関係地方機関</p>	<p>(4) 庄内川</p> <p>庄内川河川事務所 名古屋地方気象台</p> <p>中部管区警察局 → 県警察本部 → 関係警察署</p> <p>陸上自衛隊第10師団司令部</p> <p>河川課 → 尾張県民事務所 海部県民事務所 尾張建設事務所 海部建設事務所 → 海部地区水防事務組合 尾張農林水産事務所 海部農林水産事務所</p> <p>関係市町村</p> <p>防災安全局防災部 災害対策課 → 瀬戸保健所 春日井保健所 清須保健所 津島保健所 名古屋市 瀬戸市 春日井市 小牧市 清須市 北名古屋市 あま市 豊山町 大治町 蟹江町 一宮市 稲沢市</p> <p>報道機関等 → 住民等</p> <p>本庁各局 (削除) (県警察 本館 を除く) → その他の関係地方機関</p>	

愛知県水防計画

頁	変更前 (2021 年度)	変更後 (2022 年度)	備考
181	<p>(5) 矢作川</p>	<p>(5) 矢作川</p>	

愛知県水防計画

頁	変更前 (2021 年度)	変更後 (2022 年度)	備考
	<p>(6) 豊川及び豊川放水路</p> <p>豊橋河川事務所 名古屋地方気象台</p> <p>県警察本部 → 関係警察署 陸上自衛隊第10師団司令部 河川課 → 東三河総局 東三河総局新城設案振興事務所 関係市町村 → 新城設案建設事務所 東三河建設事務所 防災安全局防災部 → 幡豆農地整備出張所 新城設案農林水産事務所 災害対策課 → 東三河農林水産事務所 豊川保健所 新城保健所 豊橋市 豊川市 新城市 関係消防機関</p> <p>本庁各局 (追加) (県警察本部を除く)</p> <p>報道機関等 → 住民等 その他の関係地方機関</p>	<p>(6) 豊川及び豊川放水路</p> <p>豊橋河川事務所 名古屋地方気象台</p> <p>県警察本部 → 関係警察署 陸上自衛隊第10師団司令部 河川課 → 東三河総局 東三河総局新城設案振興事務所 関係市町村 → 新城設案建設事務所 東三河建設事務所 防災安全局防災部 → 幡豆農地整備出張所 新城設案農林水産事務所 災害対策課 → 東三河農林水産事務所 豊川保健所 新城保健所 豊橋市 豊川市 新城市 関係消防機関</p> <p>本庁各局等 (県警察(削除)を除く)</p> <p>報道機関等 → 住民等 その他の関係地方機関</p>	
2	知事が指定した河川	2 知事が指定した河川	

愛知県水防計画

頁	変更前 (2021 年度)	変更後 (2022 年度)	備考
182	<p>(1) 新川</p> <p>庄内川河川事務所</p> <p>尾張建設事務所</p> <p>河川課</p> <p>中部地方整備局地域河川課</p> <p>名古屋地方気象台</p> <p>防災安全局防災部 災害対策課</p> <p>陸上自衛隊第10師団司令部 県警察本部 → 関係警察署 尾張県民事務所 海部県民事務所 一宮建設事務所 → 尾張水害予防組合 海部建設事務所 → 海部地区水防事務組合 尾張農林水産事務所 尾張農林水産事務所一宮支所 海部農林水産事務所 清須保健所 津島保健所 名古屋市 稲沢市 清須市 北名古屋市 あま市 豊山町 大治町 蟹江町 関係消防機関</p> <p>報道機関等</p> <p>住民等</p> <p>本庁各局 (追加) (県警察本部除く)</p> <p>その他関係地方機関</p>	<p>(1) 新川</p> <p>庄内川河川事務所</p> <p>尾張建設事務所</p> <p>河川課</p> <p>中部地方整備局地域河川課</p> <p>名古屋地方気象台</p> <p>防災安全局防災部 災害対策課</p> <p>陸上自衛隊第10師団司令部 県警察本部 → 関係警察署 尾張県民事務所 海部県民事務所 一宮建設事務所 → 尾張水害予防組合 海部建設事務所 → 海部地区水防事務組合 尾張農林水産事務所 尾張農林水産事務所一宮支所 海部農林水産事務所 清須保健所 津島保健所 名古屋市 稲沢市 清須市 北名古屋市 あま市 豊山町 大治町 蟹江町 関係消防機関</p> <p>報道機関等</p> <p>住民等</p> <p>本庁各局等 (県警察等除く)</p> <p>その他関係地方機関</p>	

愛知県水防計画

頁	変更前 (2021 年度)	変更後 (2022 年度)	備考
	<p>(2) 天白川</p> <p>尾張建設事務所</p> <p>河川課</p> <p>中部地方整備局地域河川課</p> <p>陸上自衛隊第10師団司令部</p> <p>県警察本部 → 関係警察署</p> <p>尾張県民事務所</p> <p>知多県民事務所</p> <p>知多建設事務所</p> <p>尾張農林水産事務所 知多農林水産事務所</p> <p>知多保健所</p> <p>名古屋市 東海市</p> <p>関係消防機関</p> <p>名古屋地方気象台</p> <p>防災安全局防災部 災害対策課</p> <p>報道機関等</p> <p>本庁各局 <u>(追加)</u> (県警察本部を除く)</p> <p>住民等</p>	<p>(2) 天白川</p> <p>尾張建設事務所</p> <p>河川課</p> <p>中部地方整備局地域河川課</p> <p>陸上自衛隊第10師団司令部</p> <p>県警察本部 → 関係警察署</p> <p>尾張県民事務所</p> <p>知多県民事務所</p> <p>知多建設事務所</p> <p>尾張農林水産事務所 知多農林水産事務所</p> <p>知多保健所</p> <p>名古屋市 東海市</p> <p>関係消防機関</p> <p>名古屋地方気象台</p> <p>防災安全局防災部 災害対策課</p> <p>報道機関等</p> <p>本庁各局等 (県警察 <u>(削除)</u> を除く)</p> <p>住民等</p>	

愛知県水防計画

頁	変更前 (2021 年度)	変更後 (2022 年度)	備考
183	<p>(3) 日光川</p> <p>海部建設事務所</p> <p>河川課</p> <p>中部地方整備局地域河川課</p> <p>海部地区水防事務組合</p> <p>陸上自衛隊第10師団司令部</p> <p>県警察本部 → 関係警察署</p> <p>尾張県民事務所</p> <p>海部県民事務所</p> <p>尾張建設事務所</p> <p>一宮建設事務所 → 尾張水害予防組合</p> <p>尾張農林水産事務所 尾張農林水産事務所一官支所</p> <p>海部農林水産事務所</p> <p>清須保健所 津島保健所</p> <p>名古屋市長官市 津島市 稲沢市 愛西市 弥富市</p> <p>あま市 大治町 蟹江町 飛島村</p> <p>関係消防機関</p> <p>防災安全局防災部 災害対策課</p> <p>報道機関等</p> <p>住民等</p> <p>本庁各局 (追加) (県警察本部を除く)</p> <p>その他関係地方機関</p>	<p>(3) 日光川</p> <p>海部建設事務所</p> <p>河川課</p> <p>中部地方整備局地域河川課</p> <p>海部地区水防事務組合</p> <p>陸上自衛隊第10師団司令部</p> <p>県警察本部 → 関係警察署</p> <p>尾張県民事務所</p> <p>海部県民事務所</p> <p>尾張建設事務所</p> <p>一宮建設事務所 → 尾張水害予防組合</p> <p>尾張農林水産事務所 尾張農林水産事務所一官支所</p> <p>海部農林水産事務所</p> <p>清須保健所 津島保健所</p> <p>名古屋市長官市 津島市 稲沢市 愛西市 弥富市</p> <p>あま市 大治町 蟹江町 飛島村</p> <p>関係消防機関</p> <p>防災安全局防災部 災害対策課</p> <p>報道機関等</p> <p>住民等</p> <p>本庁各局等 (県警察 (削除) を除く)</p> <p>その他関係地方機関</p>	

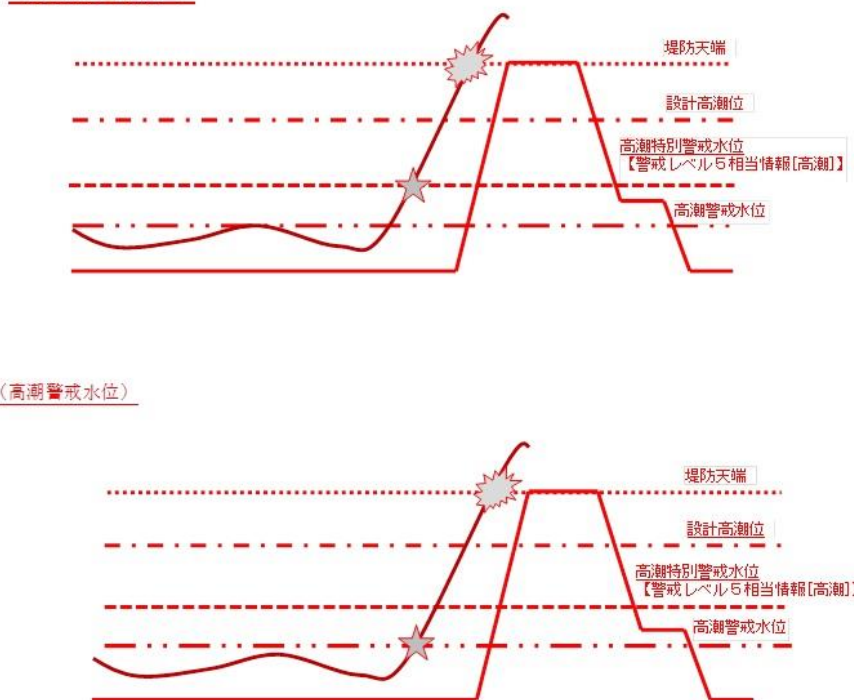
愛知県水防計画

頁	変更前（2021年度）	変更後（2022年度）	備考
	<p>(4) 境川及び逢妻川</p> <p>知立建設事務所 → 河川課 → 中部地方整備局地域河川課</p> <p>知立建設事務所 → 陸上自衛隊第10特科連隊</p> <p>名古屋地方気象台 → 防災安全局防災部 災害対策課</p> <p>本庁各局 (追加) (県警察本部を除く) → その他関係地方機関</p>	<p>(4) 境川及び逢妻川</p> <p>知立建設事務所 → 河川課 → 中部地方整備局地域河川課</p> <p>知立建設事務所 → 陸上自衛隊第10特科連隊</p> <p>名古屋地方気象台 → 防災安全局防災部 災害対策課</p> <p>本庁各局 等 (県警察 本部 を除く) → その他関係地方機関</p>	
<p>第九章 水位情報の周知</p>	<p>第九章 水位情報の周知</p>	<p>第九章 水位情報の周知</p>	
<p>191</p>	<p>第一節 意義</p> <p>1 河川の水位情報の周知</p> <p>国土交通大臣 または 知事が、洪水予報河川以外の河川で洪水により重大又は相当な損害が生ずるおそれがあるものとして指定した河川（水位周知河川）について、洪水特別警戒水位等を定め、当該河川の水位がこれに達したときは、その旨を関係者（知事、水防管理者、量水標管理者）に通知するとともに、一般に周知させるもの。（法第13条第1項・第2項・第3項）</p> <p>洪水特別警戒水位は市町村が行う避難指示等の目安となるもので、住民等の避難に資する洪水情報を的確に提供するために定められる性格のものである。</p>	<p>第一節 意義</p> <p>1 河川の水位情報の周知</p> <p>国土交通大臣 又は 知事が、洪水予報河川以外の河川で洪水により重大又は相当な損害が生ずるおそれがあるものとして指定した河川（水位周知河川）について、洪水特別警戒水位等を定め、当該河川の水位がこれに達したときは、その旨を関係者（知事、水防管理者、量水標管理者）に通知するとともに、一般に周知させるもの。（法第13条第1項・第2項・第3項）</p> <p>洪水特別警戒水位は市町村が行う避難指示等の目安となるもので、住民等の避難に資する洪水情報を的確に提供するために定められる性格のものである。</p>	<p>表記の整理</p>

愛知県水防計画

頁	変更前（2021年度）	変更後（2022年度）	備考										
	<p>2 公共下水道等の水位情報の周知 都道府県知事 <u>または</u> 市町村長が、雨水出水により相当な損害を生ずるおそれがあるものとして指定した公共下水道等（水位周知下水道）の排水施設等について、雨水出水特別警戒区域を定め、当該排水施設等の水位がこれに達したときは、その旨を関係者（水防管理者、量水標管理者）に通知するとともに、一般に周知させるもの。（法第13条の2第1項・第2項）</p> <p>（略）</p>	<p>2 公共下水道等の水位情報の周知 都道府県知事 <u>又は</u> 市町村長が、雨水出水により相当な損害を生ずるおそれがあるものとして指定した公共下水道等（水位周知下水道）の排水施設等について、雨水出水特別警戒区域を定め、当該排水施設等の水位がこれに達したときは、その旨を関係者（水防管理者、量水標管理者）に通知するとともに、一般に周知させるもの。（法第13条の2第1項・第2項）</p> <p>（略）</p>											
192	<p>第二節 水位情報の周知を行う河川 <u>(追加)</u>・海岸及びその区域</p> <p>（略）</p> <p><u>(追加)</u></p> <p>2 知事が指定した海岸 （略）</p>	<p>第二節 水位情報の周知を行う河川・<u>公共下水道等</u>・海岸及びその区域</p> <p>（略）</p> <p>2 市町村長が指定した公共下水道等</p> <table border="1" data-bbox="1128 754 1984 919"> <thead> <tr> <th>公共下水道等名</th> <th>指定した市町村長</th> <th colspan="2">区域（起点～終点）</th> <th>指定日</th> </tr> </thead> <tbody> <tr> <td>江川幹線</td> <td>名古屋市長</td> <td>名古屋市中村区名駅三丁目から</td> <td>名古屋市中村区名駅四丁目まで</td> <td>令和4年6月7日</td> </tr> </tbody> </table> <p>3 知事が指定した海岸 （略）</p>	公共下水道等名	指定した市町村長	区域（起点～終点）		指定日	江川幹線	名古屋市長	名古屋市中村区名駅三丁目から	名古屋市中村区名駅四丁目まで	令和4年6月7日	<p>水位情報の周知を行う公共下水道等の追加に伴う変更</p>
公共下水道等名	指定した市町村長	区域（起点～終点）		指定日									
江川幹線	名古屋市長	名古屋市中村区名駅三丁目から	名古屋市中村区名駅四丁目まで	令和4年6月7日									
	<p>第三節 水位情報周知を行う水位観測所における基準水位</p> <p>（略）</p> <p><u>(追加)</u></p>	<p>第三節 水位情報周知を行う水位観測所における基準水位</p> <p>（略）</p> <p>2 市町村長が指定した公共下水道等 雨水出水特別警戒水位</p> <table border="1" data-bbox="1128 1273 1984 1398"> <thead> <tr> <th>公共下水道等名</th> <th>観測所名</th> <th>基準水位(m)</th> <th>発表者</th> </tr> </thead> <tbody> <tr> <td>江川幹線</td> <td>泥江 (名古屋市中村区名駅4丁目地内)</td> <td>TP2.127</td> <td>名古屋市長</td> </tr> </tbody> </table>	公共下水道等名	観測所名	基準水位(m)	発表者	江川幹線	泥江 (名古屋市中村区名駅4丁目地内)	TP2.127	名古屋市長	<p>水位情報の周知を行う公共下水道等の追加に伴う変更</p>		
公共下水道等名	観測所名	基準水位(m)	発表者										
江川幹線	泥江 (名古屋市中村区名駅4丁目地内)	TP2.127	名古屋市長										

愛知県水防計画

頁	変更前 (2021 年度)	変更後 (2022 年度)	備考
194	<p>2 知事が指定した海岸 (略)</p> <p><u>(追加)</u></p>	<p>3 知事が指定した海岸 (略)</p> <p><u>高潮特別警戒水位及び高潮警戒水位のイメージ</u></p> <p>(高潮特別警戒水位)</p>  <p>(高潮警戒水位)</p>	様式の修正
	<p>第四節 水位情報伝達系統 (略)</p> <p><u>(追加)</u></p>	<p>第四節 水位情報伝達系統 (略)</p> <p>2 市町村長が指定した公共下水道等</p>	水位情報の周知を行う

愛知県水防計画

頁	変更前（2021 年度）	変更後（2022 年度）	備考
		<div style="border: 1px solid red; padding: 5px; margin-bottom: 10px;"> <p>凡例</p> <p>————▶ 一般回線ファックス</p> <p>- - - -▶ 電子メール</p> </div> <p>江川幹線</p> <div style="display: flex; align-items: center; margin-top: 10px;"> <div style="border: 1px solid red; padding: 5px; margin-right: 10px;"> <p><u>名古屋市長（水防管理者）</u> <u>（名古屋市防災危機管理局</u> <u>危機対策室）</u></p> </div> <div style="margin-right: 10px;"> <p>————▶</p> <p>- - - -▶</p> </div> <div style="border: 1px solid red; padding: 5px;"> <p><u>名古屋市上下水道局総務部防災危機管理室（量水標管理者）</u> <u>愛知県建設局河川課</u> <u>要配慮者利用施設</u> <u>地下街等管理者</u> <u>大規模工標等</u></p> </div> </div>	<p>公共下水道等の追加に伴う変更</p>
202	<p>2 知事が水位情報の周知を行う海岸 （略）</p>	<p>3 知事が水位情報の周知を行う海岸 （略）</p>	<p>伝達系統の変更</p>

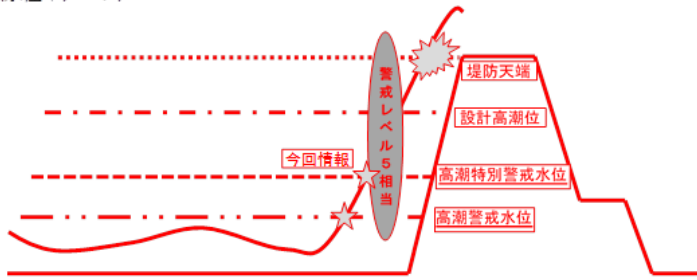
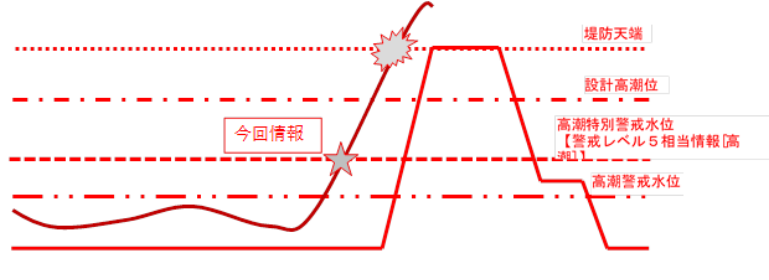
愛知県水防計画

頁	変更前 (2021 年度)	変更後 (2022 年度)	備考
	<p>(1) 三河湾・伊勢湾沿岸</p> <div style="border: 1px solid black; padding: 5px; margin-bottom: 10px;"> <p>河川課</p> <p>中部管区警察局 名古屋地方気象台 第四管区海上保安本部 陸上自衛隊第10師団司令部 愛知県警察本部 → 関係警察署 愛知県防災安全局防災部災害対策課 東三河総局 尾張県民事務所 海部県民事務所 知多県民事務所 西三河県民事務所 海部農林水産事務所 知多農林水産事務所 西三河農林水産事務所 西三河農林水産事務所稲豆農地整備出張所 東三河農林水産事務所 尾張建設事務所 → 愛知県尾張水害予防組合 一宮建設事務所 海部建設事務所 → 海部地区水防事務組合 知多建設事務所 西三河建設事務所西尾支所 知立建設事務所 東三河建設事務所 衣浦港務所 三河港務所 名古屋市 豊橋市 一宮市 半田市 豊川市 津島市 碧南市 刈谷市 安城市 西尾市 蒲郡市 常滑市 稲沢市 東海市 大府市 知多市 知立市 高浜市 豊明市 田原市 愛西市 清須市 北名古屋市 弥富市 あま市 豊山町 大治町 蟹江町 飛島村 阿久比町 東浦町 南知多町 美浜町 武豊町 関係消防機関 <u>(追加)</u></p> </div> <div style="border: 1px solid black; padding: 5px;"> <p>中部地方整備局地域河川課 愛知県農林基盤局農地部農地計画課 愛知県都市・交通局港湾課</p> </div>	<p>(1) 三河湾・伊勢湾沿岸</p> <div style="border: 1px solid black; padding: 5px; margin-bottom: 10px;"> <p>河川課</p> <p>中部管区警察局 名古屋地方気象台 第四管区海上保安本部 陸上自衛隊第10師団司令部 愛知県警察本部 → 関係警察署 愛知県防災安全局防災部災害対策課 東三河総局 尾張県民事務所 海部県民事務所 知多県民事務所 西三河県民事務所 海部農林水産事務所 知多農林水産事務所 西三河農林水産事務所 西三河農林水産事務所稲豆農地整備出張所 東三河農林水産事務所 尾張建設事務所 → 愛知県尾張水害予防組合 一宮建設事務所 海部建設事務所 → 海部地区水防事務組合 知多建設事務所 西三河建設事務所西尾支所 知立建設事務所 東三河建設事務所 衣浦港務所 三河港務所 名古屋市 豊橋市 一宮市 半田市 豊川市 津島市 碧南市 刈谷市 安城市 西尾市 蒲郡市 常滑市 稲沢市 東海市 大府市 知多市 知立市 高浜市 豊明市 田原市 愛西市 清須市 北名古屋市 弥富市 あま市 豊山町 大治町 蟹江町 飛島村 阿久比町 東浦町 南知多町 美浜町 武豊町 関係消防機関 <u>名古屋港管理組合</u></p> </div> <div style="border: 1px solid black; padding: 5px;"> <p>中部地方整備局地域河川課 愛知県農林基盤局農地部農地計画課 愛知県都市・交通局港湾課</p> </div>	

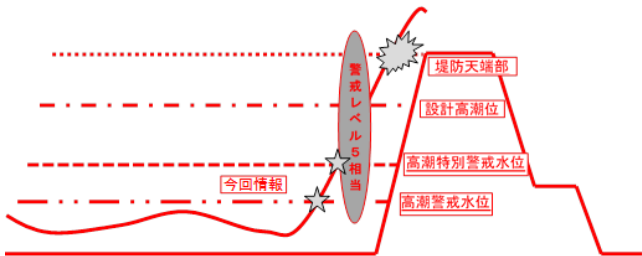
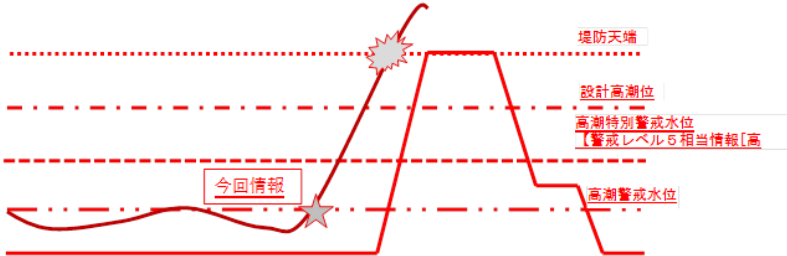
愛知県水防計画

頁	変更前（2021 年度）	変更後（2022 年度）	備考						
	<p>第五節 水位情報等発表文例</p>	<p>第五節 水位情報等発表文例</p>							
205	<p>(略)</p> <p>○級河川○○川水系○○川 氾濫発生情報</p> <p>(略)</p> <p><u>(追加)</u></p>	<p>(略)</p> <p>○級河川○○川水系○○川 氾濫発生情報</p> <p>(略)</p> <p><u>水位周知下水道（江川幹線）内水氾濫危険水位到達情報</u></p> <p><u>令和○○年○○月○○日○○時○○分</u> <u>名古屋市発表</u></p> <p><u>名古屋駅周辺地区の水位周知下水道（江川幹線）は、令和○○年○○月○○日○○時○○分に、江川幹線の泥江観測所で、内水氾濫危険水位（※）に達しました。地下空間への浸水が発生している、または発生するおそれがあります。</u></p> <p><u>(参考)</u></p> <table border="0"> <tr> <td><u>排水施設</u></td> <td><u>江川幹線</u></td> </tr> <tr> <td><u>観測所名</u></td> <td><u>泥江（名古屋市中村区名駅4丁目地内）</u></td> </tr> <tr> <td><u>内水氾濫危険水位</u></td> <td><u>2. 1 2 7 m(T.P.)</u></td> </tr> </table> <p><u>内水氾濫：下水道の排水能力を超える降雨によって、雨水が排水しきれず、道路等の地表面に雨水がたまること</u></p> <p><u>※地下空間への浸水が発生している、または発生するおそれがある水位であり、水防法第13条の2で規定される水位</u></p> <p><u>【問合せ先】</u> <u>防災危機管理局危機対策室 電話：（052）972-3522</u></p>	<u>排水施設</u>	<u>江川幹線</u>	<u>観測所名</u>	<u>泥江（名古屋市中村区名駅4丁目地内）</u>	<u>内水氾濫危険水位</u>	<u>2. 1 2 7 m(T.P.)</u>	<p>水位情報の周知を行う公共下水道等の追加に伴う変更</p>
<u>排水施設</u>	<u>江川幹線</u>								
<u>観測所名</u>	<u>泥江（名古屋市中村区名駅4丁目地内）</u>								
<u>内水氾濫危険水位</u>	<u>2. 1 2 7 m(T.P.)</u>								

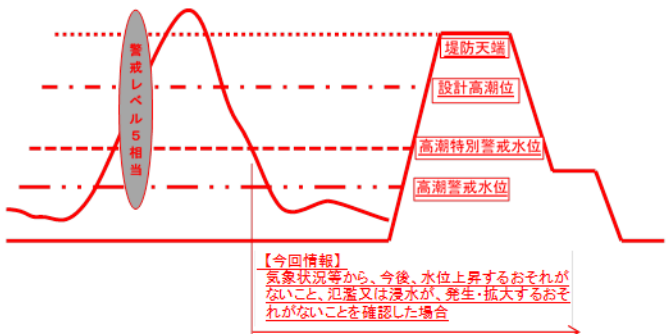
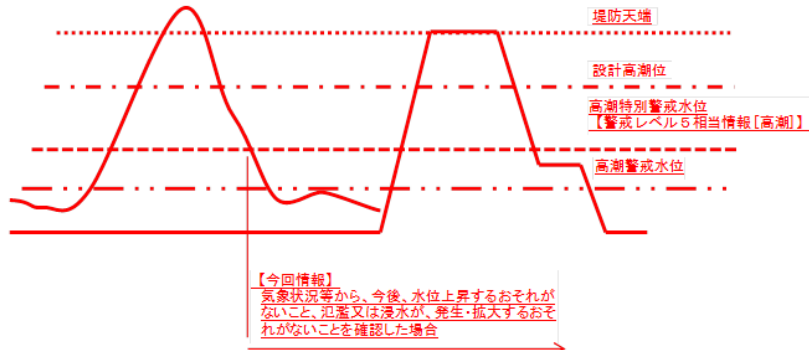
愛知県水防計画

頁	変更前 (2021 年度)	変更後 (2022 年度)	備考
206	<p style="text-align: center;">三河湾・伊勢湾沿岸 高潮氾濫発生情報 (警戒レベル5相当情報[高潮])</p> <p style="text-align: right;">令和〇年〇〇月〇〇日〇〇時〇〇分 愛知県建設局河川課</p> <p>【主文】</p> <p>【警戒レベル5相当情報 [高潮]】三河湾・伊勢湾沿岸は、〇〇時〇〇分に、天白川河口水位観測所で、高潮特別警戒水位(高潮氾濫発生情報発表基準)TP2.3m に達しました。</p> <p>各地とも厳重な警戒をしてください。</p> <p>(注)本書は、三河湾・伊勢湾沿岸で水防法第13条の3の規定に基づき、高潮特別警戒水位に到達した旨を、愛知県知事(愛知県建設局河川課長)から水防管理団体(市町村等)及び関係機関に対して通知するとともに、同法第13条の4の規定に基づき、同旨を関係市町村長に対して通知するものです。</p> <p>(参考)</p> <p>三河湾・伊勢湾沿岸 天白川河口水位観測所(東海市南柴田町)</p> <p style="text-align: center;">高潮特別警戒水位 TP2.30m</p> <p>(水位イメージ)</p>  <p>(問い合わせ先)</p> <p>愛知県建設局河川課 電話 052-954-6552</p>	<p style="text-align: center;">三河湾・伊勢湾沿岸 高潮氾濫発生情報 (警戒レベル5相当情報[高潮])</p> <p style="text-align: right;">令和〇年〇〇月〇〇日〇〇時〇〇分 愛知県建設局河川課</p> <p>【主文】</p> <p>【警戒レベル5相当情報 [高潮]】三河湾・伊勢湾沿岸は、〇〇時〇〇分に、天白川河口水位観測所で、高潮特別警戒水位(高潮氾濫発生情報発表基準)TP2.3m に達しました。</p> <p>各地とも厳重な警戒をしてください。</p> <p>(注)本書は、三河湾・伊勢湾沿岸で水防法第13条の3の規定に基づき、高潮特別警戒水位に到達した旨を、愛知県知事(愛知県建設局河川課長)から水防管理団体(市町村等)及び関係機関に対して通知するとともに、同法第13条の4の規定に基づき、同旨を関係市町村長に対して通知するものです。</p> <p>(参考)</p> <p>三河湾・伊勢湾沿岸 天白川河口水位観測所(東海市南柴田町)</p> <p style="text-align: center;">高潮特別警戒水位 TP2.30m</p> <p>(水位イメージ)</p>  <p>(問い合わせ先)</p> <p>愛知県建設局河川課 電話 052-954-6552</p>	様式の修正

愛知県水防計画

頁	変更前 (2021 年度)	変更後 (2022 年度)	備考
207	<p style="text-align: center;">三河湾・伊勢湾沿岸 高潮警戒情報</p> <p style="text-align: center;">令和〇年〇〇月〇〇日〇〇時〇〇分 愛知県建設局河川課</p> <p>【主文】 三河湾・伊勢湾沿岸は、〇〇時〇〇分に、一色水位観測所で、高潮警戒水位 TP1.9m に達しました。 各地とも水位を注視し警戒をしてください。</p> <p>(注)本書は、三河湾・伊勢湾沿岸で高潮警戒水位に到達した旨を、愛知県知事(愛知県建設局河川課長)から水防管理団体(市町村等)、関係機関及び関係市町村長に対して情報提供するものです。</p> <p>(参考) 三河湾・伊勢湾沿岸 一色水位観測所 (西尾市一色町)</p> <p style="text-align: center;">高潮警戒水位 TP1.90m</p> <p>(水位イメージ)</p>  <p>(問い合わせ先) 愛知県建設局河川課 電話 052-954-6552</p>	<p style="text-align: center;">三河湾・伊勢湾沿岸 高潮警戒情報</p> <p style="text-align: center;">令和〇年〇〇月〇〇日〇〇時〇〇分 愛知県建設局河川課</p> <p>【主文】 三河湾・伊勢湾沿岸は、〇〇時〇〇分に、一色水位観測所で、高潮警戒水位 TP1.9m に達しました。 各地とも水位を注視し警戒をしてください。</p> <p>(注)本書は、三河湾・伊勢湾沿岸で高潮警戒水位に到達した旨を、愛知県知事(愛知県建設局河川課長)から水防管理団体(市町村等)、関係機関及び関係市町村長に対して情報提供するものです。</p> <p>(参考) 三河湾・伊勢湾沿岸 一色水位観測所 (西尾市一色町)</p> <p style="text-align: center;">高潮警戒水位 TP1.90m</p> <p>(水位イメージ)</p>  <p>(問い合わせ先) 愛知県建設局河川課 電話 052-954-8552</p>	様式の修正

愛知県水防計画

頁	変更前 (2021 年度)	変更後 (2022 年度)	備考
208	<p style="text-align: center;">三河湾・伊勢湾沿岸 高潮氾濫発生情報 (警戒レベル5相当情報[高潮]) 解除</p> <p style="text-align: right;">令和〇年〇〇月〇〇日〇〇時〇〇分 愛知県建設局河川課</p> <p>【主文】</p> <p>【警戒レベル5相当情報[高潮] 解除】三河湾・伊勢湾沿岸は、〇〇時〇〇分に、天白川河口水位観測所で、高潮特別警戒水位(高潮氾濫発生情報発表基準)TP2.3mを下回りました。</p> <p>(注)本書は、三河湾・伊勢湾沿岸で高潮特別警戒水位を下回り、今後、気象状況等から水位上昇するおそれがない旨を、愛知県知事(愛知県建設局河川課長)から水防管理団体(市町村等)、関係機関及び関係市町村長に対して通知するものです。</p> <p>(参考) 三河湾・伊勢湾沿岸 天白川河口水位観測所 (東海市南柴田町)</p> <p style="text-align: center;">高潮特別警戒水位 TP2.30m</p> <p>(水位イメージ)</p>  <p>【今回情報】 気象状況等から、今後、水位上昇するおそれがないこと、氾濫又は浸水が、発生・拡大するおそれがないことを確認した場合</p> <p>(問い合わせ先) 愛知県建設局河川課 電話 052-954-6552</p>	<p style="text-align: center;">三河湾・伊勢湾沿岸 高潮氾濫発生情報 (警戒レベル5相当情報[高潮]) 解除</p> <p style="text-align: right;">令和〇年〇〇月〇〇日〇〇時〇〇分 愛知県建設局河川課</p> <p>【主文】</p> <p>【警戒レベル5相当情報[高潮] 解除】三河湾・伊勢湾沿岸は、〇〇時〇〇分に、天白川河口水位観測所で、高潮特別警戒水位(高潮氾濫発生情報発表基準)TP2.3mを下回りました。</p> <p>(注)本書は、三河湾・伊勢湾沿岸で高潮特別警戒水位を下回り、今後、気象状況等から水位上昇するおそれがない旨を、愛知県知事(愛知県建設局河川課長)から水防管理団体(市町村等)、関係機関及び関係市町村長に対して通知するものです。</p> <p>(参考) 三河湾・伊勢湾沿岸 天白川河口水位観測所 (東海市南柴田町)</p> <p style="text-align: center;">高潮特別警戒水位 TP2.30m</p> <p>(水位イメージ)</p>  <p>【今回情報】 気象状況等から、今後、水位上昇するおそれがないこと、氾濫又は浸水が、発生・拡大するおそれがないことを確認した場合</p> <p>(問い合わせ先) 愛知県建設局河川課 電話 052-954-6552</p>	様式の修正
	第十章 水防活動	第十章 水防活動	
	第一節 雨量・水位・潮位の監視と通報	第一節 雨量・水位・潮位の監視と通報	

愛知県水防計画

頁	変更前 (2021 年度)				変更後 (2022 年度)				備考
5		庄内川	新地蔵川	立合橋		庄内川	新地蔵川	立合橋	
6		庄内川	矢田川	本地大橋	瀬戸市	庄内川	矢田川	本地大橋	瀬戸市
7			瀬戸川	記念橋			瀬戸川	記念橋	
8			水野川	水野大橋			水野川	水野大橋	
9			西行堂川	牛山新田橋	春日井市		西行堂川	牛山新田橋	春日井市
10			内津川	厚金橋			内津川	厚金橋	
11			地蔵川	弥生公園橋			地蔵川	弥生公園橋	
12			内津川	篠原歩道橋			内津川	篠原歩道橋	
13			繁田川	黒坪橋			繁田川	黒坪橋	
14			内津川	松本橋			内津川	松本橋	
15			八田川	十五丁橋			八田川	十五丁橋	
16			八田川	巡見橋			八田川	巡見橋	
17			大山川	高畑上橋	小牧市		大山川	高畑上橋	小牧市
18			新境川	無名橋			新境川	無名橋	
19			池田川	無名橋			池田川	無名橋	
20			薬師川	新金井戸橋			薬師川	新金井戸橋	
21			合瀬川	山北歩道橋			合瀬川	山北歩道橋	
22			中江川	宮前橋			中江川	宮前橋	
23			原川	土居北橋			原川	土居北橋	
24			矢戸川	正眼寺橋			矢戸川	正眼寺橋	
25			巾下川	乳児塚橋歩道橋			巾下川	乳児塚橋歩道橋	
26			外堀川	外堀中橋			外堀川	外堀中橋	
27			天神川	天神川 1 号橋	尾張旭市		天神川	天神川 1 号橋	尾張旭市
28			矢田川	印場橋			矢田川	印場橋	

愛知県水防計画

頁	変更前 (2021 年度)					変更後 (2022 年度)					備考		
	29	境川	皆瀬川	姥子橋	豊明市	29	境川	皆瀬川	姥子橋	豊明市			
	30		正戸川	正戸川 1 号橋		30		正戸川	正戸川 1 号橋				
	31		天白川	天白川	新大正橋	日進市		31	天白川	天白川		新大正橋	日進市
	32			米野木橋		32		米野木橋					
	33			岩崎川	大向橋			33		岩崎川		大向橋	
	34		庄内川	新中江川	昭聖橋	小牧市・北名古屋市		34	庄内川	新中江川		昭聖橋	小牧市・北名古屋市
	35			鴨田川	名古屋外環状線橋	北名古屋市		35		鴨田川		名古屋外環状線橋	北名古屋市
	36			水場川	水場橋	清須市・北名古屋市		36		水場川		水場橋	清須市・北名古屋市
	37	香流川		下川原橋	名古屋市・長久手市	37	香流川	下川原橋		名古屋市・長久手市			
	38	大山川		大山川橋	豊山町	38	大山川	大山川橋		豊山町			
				(追加)		39	五条川	春日新橋		清須市			
	39	一宮	日光川	日光川	田待橋	一宮市	40	日光川	日光川	田待橋	一宮市		
	40			東神橋			41		東神橋				
	41			光堂川	光堂橋		42		光堂川	光堂橋			
	42			野府川	妙見橋				43	野府川		妙見橋	
	43				江向橋				44			江向橋	
	44		庄内川	青木川	日吉橋		45	庄内川	青木川	日吉橋			
	45				穂積橋		46			穂積橋			
	46			縁葉川	縁葉橋		47		縁葉川	縁葉橋			
	47			薬師川	二ノ宮橋	犬山市	48		薬師川	二ノ宮橋	犬山市		
	48		青木川	報国橋	江南市	49	青木川	報国橋	江南市				
	49	日光川	日光川	日光川除塵機		50	日光川	日光川除塵機					
	50	庄内川	五条川	曾本橋		51	庄内川	五条川	曾本橋				

愛知県水防計画

頁	変更前 (2021 年度)					変更後 (2022 年度)					備考						
51			青木川	無名橋	扶桑町	52			青木川	無名橋	扶桑町						
52		日光川	福田川	無名橋	稲沢市	53		日光川	福田川	無名橋	稲沢市						
53			三宅川	大和橋		54				三宅川		大和橋					
54			領内川	甲橋		55				領内川		甲橋					
55			福田川	大橋		56				福田川		大橋					
56			庄内川	五条川		昭和橋	岩倉市		57			庄内川	五条川	昭和橋	岩倉市		
57				出逢橋	58				出逢橋								
58		合瀬川		長蔵橋	大口町	59			合瀬川	長蔵橋							
59		五条川		大之瀬橋		60			五条川	大之瀬橋							
60				万願寺橋		61				万願寺橋							
61				甚左橋		62				甚左橋							
62	海部	日光川		新堀川		喜楽橋		津島市	63	海部	日光川		新堀川	喜楽橋		津島市	
63				善太川	埋田橋	64			善太川			埋田橋					
64					善太川歩道橋	愛西市	65						善太川歩道橋				
65				蟹江川	下田橋		あま市		66				蟹江川	下田橋			
66					金岩 3 号橋	67						金岩 3 号橋					
67				福田川	新居屋 3 3 号橋	あま市・大治町	68					福田川	新居屋 3 3 号橋				
68							七宝大橋		69						七宝大橋		あま市・大治町
69							出合橋		蟹江町					70			
70							蟹江川							三明橋	71		
71			知多	稗田川	稗田川	大川橋	半田市		72			知多	稗田川	稗田川	大川橋		半田市
72		神戸川			成岩橋	73			神戸川	成岩橋							
73		矢田川			矢田橋	常滑市		74		矢田川	矢田橋						
74		信濃川			東信濃橋			東海市	75		信濃川			東信濃橋			

愛知県水防計画

頁	変更前 (2021 年度)					変更後 (2022 年度)					備考	
75		大田川	大田川	木田橋		76		大田川	大田川	木田橋		
76			渡内川	木庭橋		77			渡内川	木庭橋		
77		境川	鞍流瀬川	追分人道橋	大府市	78		境川	鞍流瀬川	追分人道橋	大府市	
78			砂川	砂川橋		79			砂川	砂川橋		
79			皆瀬川	森下橋		80			皆瀬川	森下橋		
80		日長川	日長川	東海渡橋	知多市	81		日長川	日長川	東海渡橋	知多市	
				(追加)		82			鍛冶屋川	長根橋		
81		信濃川	信濃川	長曾橋		83		信濃川	信濃川	長曾橋		
82		阿久比川	阿久比川	宮津橋	阿久比町	84		阿久比川	阿久比川	宮津橋	阿久比町	
				(追加)	東浦町	85		境川	岡田川	宮戸橋	東浦町	
83		豆搦川	豆搦川	豆搦橋		86		豆搦川	豆搦川	豆搦橋		
84		須賀川	須賀川	蕨橋		87		須賀川	須賀川	蕨橋		
85		境川	境川	刈谷境橋		88		境川	境川	刈谷境橋		
86			五ヶ村川	緒川橋		89			五ヶ村川	緒川橋		
87		山海川	山海川	月の輪橋	南知多町	90		山海川	山海川	月の輪橋	南知多町	
88		内海川	内海川	名切橋		91		内海川	内海川	名切橋		
89		石川	石川	鹿ノ子田橋	武豊町	92		石川	石川	鹿ノ子田橋	武豊町	
90		布土川	布土川	木部橋	美浜町	93		布土川	布土川	木部橋	美浜町	
91		新江川	新江川	河浦橋		94		新江川	新江川	河浦橋		
92		大川	大川	古布橋		95		大川	大川	古布橋		
93		山王川	山王川	山王橋		96		山王川	山王川	山王橋		
				(追加)		97		稲早川	稲早川	杉代橋		
94	西三河	矢作川	広田川	井上橋	岡崎市	98	西三河	矢作川	広田川	井上橋	岡崎市	
95			乙川	殿橋		99			乙川	殿橋		
96				丸岡橋		100				丸岡橋		

愛知県水防計画

頁	変更前 (2021 年度)					変更後 (2022 年度)					備考	
				(追加)		101			御用橋			
97		安藤川	中井橋			102		安藤川	中井橋			
98		砂川	丸池橋			103		砂川	丸池橋			
99		占部川	占野小橋			104		占部川	占野小橋			
100		男川	檜山大橋			105		男川	檜山大橋			
101		青木川	青木橋			106		青木川	青木橋			
				(追加)		107		山綱川	天王橋			
102		矢崎川	矢崎川	饗庭新橋	西尾市	108		矢崎川	矢崎川	饗庭新橋	西尾市	
103		北浜川	二の沢川	宮東橋		109		北浜川	二の沢川	宮東橋		
104		矢作川	矢作古川	大富橋		110		矢作川	矢作古川	大富橋		
105				小島橋		111					小島橋	
106				上横須賀橋		112					上横須賀橋	
107		広田川		下永良橋		113		広田川		下永良橋		
108				観音橋	幸田町	114					観音橋	幸田町
109		相見川	高力橋			115		相見川	高力橋			
				(追加)		116		尾浜川	権現橋			
110	知立	高浜川	新川	浜尾橋	碧南市	117	知立	高浜川	新川	浜尾橋	碧南市	
111		前川	前川	清水橋	刈谷市	118		前川	前川	清水橋	刈谷市	
112				江添川	依高橋		119					江添川
113		境川	発杭川	境 1 号橋		120		境川	発杭川	境 1 号橋		
114				茶屋川	築溜橋		121					茶屋川
115		猿渡川	下り松川	深見橋		122		猿渡川	下り松川	深見橋		
116		前川	前川	河口部		123		前川	前川	河口部		
117		境川	境川	境橋		124		境川	境川	境橋		
118		矢作川	西鹿乗川	西鹿乗橋	安城市	125		矢作川	西鹿乗川	西鹿乗橋	安城市	

愛知県水防計画

頁	変更前 (2021 年度)					変更後 (2022 年度)					備考	
119		高浜川	長田川	大山田橋		126		高浜川	長田川	大山田橋		
120			半場川	城藤橋		127			半場川	城藤橋		
121		猿渡川	猿渡川	井畑橋		128		猿渡川	猿渡川	井畑橋		知立市
122			吹戸川	吹戸橋		129			吹戸川	吹戸橋		
123			猿渡川	六反橋		130			猿渡川	六反橋		
124			割目川	谷田北橋		131			割目川	谷田北橋		
125		高浜川	稗田川	法響橋		高浜市		132	高浜川	稗田川		法響橋
126	豊田加茂	矢作川	矢作川	平戸橋	豊田市	133	豊田加茂	矢作川	矢作川	平戸橋	豊田市	
127				新富国橋		134				新富国橋		
128			家下川	家下1号橋		135			家下川	家下1号橋		
129			足助川	足助新橋		136			足助川	足助新橋		
130			安永川	吉森橋		137			安永川	吉森橋		
131			加茂川	京ヶ峰橋		138			加茂川	京ヶ峰橋		
132			市木川	市木川大橋		139			市木川	市木川大橋		
133			伊保川	新篠原橋		140			伊保川	新篠原橋		
134			飯野川	飯野新橋		141			飯野川	飯野新橋		
135			巴川	滝穂橋		142			巴川	滝穂橋		
136			田代川	諸屋橋		143			田代川	諸屋橋		
137			黒野川	武節町橋		144			黒野川	武節町橋		
138			籠川	東梅坪橋		145			籠川	東梅坪橋		
139		境川	逢妻男川	駅前橋		146		境川	逢妻男川	駅前橋		
140	逢妻女川			新田橋		147	逢妻女川			新田橋		
141			千足橋	148			千足橋					
142			豊越橋	149			豊越橋		(削除)			
143		境川	川原橋	みよし市	150		境川	川原橋	みよし市			

愛知県水防計画

頁	変更前 (2021 年度)						変更後 (2022 年度)						備考			
144	新城設 楽	豊川	宇連川	大橋	新城市		151	新城設 楽	豊川	宇連川	大橋	新城市				
145			豊川	只持橋			152			豊川	只持橋					
146			矢作川	名倉川	下沼橋	設楽町				153	矢作川	名倉川	下沼橋		設楽町	
147			天竜川	大千瀬川	新橋	東栄町				154	天竜川	大千瀬川	新橋		東栄町	
148				大入川	黒川橋	豊根村				155		大入川	黒川橋		豊根村	
149	東三河	豊川	朝倉川	御弓橋	豊橋市		156	東三河	豊川	朝倉川	御弓橋	豊橋市				
150			梅田川	梅田川	摩耶橋					157	梅田川	梅田川	摩耶橋			
151					道賢田橋					158			道賢田橋			
152				内張川	駒形 1 号橋					159		内張川	駒形 1 号橋			
153			柳生川	殿田川	三本木橋					160	柳生川	殿田川	三本木橋			
154			梅田川	梅田川	御厩橋					161	梅田川	梅田川	御厩橋			
155			柳生川	柳生川	境橋					162	柳生川	柳生川	境橋			
156			豊川	神田川	神田橋					163	豊川	神田川	神田橋			
157			豊川	善光寺川	善光寺橋	豊川市				164	豊川	善光寺川	善光寺橋		豊川市	
158			佐奈川	帯川	新町橋					165	佐奈川	帯川	新町橋			
159					荒古橋					166			荒古橋			
160			音羽川	白川	市田橋					167	音羽川	白川	市田橋			
161					音羽川	森橋歩道橋				168			音羽川		森橋歩道橋	
162	西古瀬川	筋違橋					169	西古瀬川	筋違橋							
163	御津川	御津川	山下橋			170	御津川	御津川	山下橋							
164	音羽川	白川	都橋			171	音羽川	白川	都橋							
165	西田川	西田川	昭和橋	蒲郡市		172	西田川	西田川	昭和橋	蒲郡市						
166	落合川	落合川	大坪橋			173	落合川	落合川	大坪橋							
167	西田川	西田川	記念橋			174	西田川	西田川	記念橋							
168	拾石川	拾石川	拾石橋			175	拾石川	拾石川	拾石橋							

愛知県水防計画

頁	変更前（2021年度）						変更後（2022年度）						備考																												
	169		汐川	汐川	西野橋	田原市	176		汐川	汐川	西野橋	田原市																													
	170		蜷川	蜷川	太神橋		177		蜷川	蜷川	太神橋																														
	171		汐川	清谷川	滝頭橋		178		汐川	清谷川	滝頭橋																														
	172		池尻川	池尻川	吹出橋		179		池尻川	池尻川	吹出橋																														
	173		免々田川	免々田川	天神橋		180		免々田川	免々田川	天神橋																														
	第十一章 他の機関等の協力応援						第十一章 他の機関等の協力応援																																		
	第一節 洪水予報連絡会						第一節 洪水予報連絡会																																		
293	<p>県は、中部地方整備局、名古屋地方気象台、関係隣接県、関係市町村及び関係諸団体で結成された木曾川洪水予報連絡会、庄内川洪水予報連絡会、矢作川洪水予報連絡会、豊川・豊川放水路洪水予報連絡会を通じ、中部地方整備局管内河川事務所と名古屋地方気象台が共同して発表する木曾川（中流・下流）洪水予報、長良川（下流）洪水予報、庄内川及び矢田川洪水予報、矢作川洪水予報及び豊川・豊川放水路洪水予報に必要な雨量、水位、流量の観測及び通報に協力し、各県の水害の軽減に努めるものとする。</p> <p>（略）</p>						<p>県は、中部地方整備局、名古屋地方気象台、関係隣接県、関係市町村及び関係諸団体で結成された木曾川洪水予報連絡会、庄内川洪水予報連絡会、矢作川洪水予報連絡会、豊川・豊川放水路洪水予報連絡会を通じ、中部地方整備局管内河川事務所と名古屋地方気象台が共同して発表する木曾川（中流・下流）洪水予報、長良川（下流）洪水予報、庄内川（削除）洪水予報、矢作川洪水予報及び豊川・豊川放水路洪水予報に必要な雨量、水位、流量の観測及び通報に協力し、各県の水害の軽減に努めるものとする。</p> <p>（略）</p>						表記の整理																												
	第五節 河川管理者の備蓄資器材						第五節 河川管理者の備蓄資器材																																		
296	<p>（略）</p> <p>(1) 国土交通大臣</p> <table border="1"> <thead> <tr> <th>備蓄施設の名称</th> <th>所在</th> <th>資器材の種別備蓄数量</th> <th>備考</th> </tr> </thead> <tbody> <tr> <td colspan="4">（略）</td> </tr> <tr> <td>庄内川清須地区河川防災ステーション</td> <td>清須市西枇杷島町南松原地先</td> <td>土砂3000m³、テトラポッド約1000個、木杭約200本、土のう袋約2200枚、オイルマット約250枚等</td> <td>ヘリポートあり</td> </tr> </tbody> </table> <p>（追加）</p>						備蓄施設の名称	所在	資器材の種別備蓄数量	備考	（略）				庄内川清須地区河川防災ステーション	清須市西枇杷島町南松原地先	土砂3000m ³ 、テトラポッド約1000個、木杭約200本、土のう袋約2200枚、オイルマット約250枚等	ヘリポートあり	<p>（略）</p> <p>(1) 国土交通大臣</p> <table border="1"> <thead> <tr> <th>備蓄施設の名称</th> <th>所在</th> <th>資器材の種別備蓄数量</th> <th>備考</th> </tr> </thead> <tbody> <tr> <td colspan="4">（略）</td> </tr> <tr> <td>庄内川清須地区河川防災ステーション</td> <td>清須市西枇杷島町南松原地先</td> <td>土砂3000m³、テトラポッド約1000個、木杭約110本、土のう袋約1700枚、オイルマット約250枚等</td> <td>ヘリポートあり</td> </tr> <tr> <td>矢作川志貴野地区河川防災ステーション</td> <td>西尾市志貴野町地内</td> <td>土砂2000m³、根固ブロック1350個、石材2200m³、鋼矢板494枚、木杭、ロープ類、土のう袋</td> <td>ヘリポートあり</td> </tr> </tbody> </table>						備蓄施設の名称	所在	資器材の種別備蓄数量	備考	（略）				庄内川清須地区河川防災ステーション	清須市西枇杷島町南松原地先	土砂3000m ³ 、テトラポッド約1000個、木杭約110本、土のう袋約1700枚、オイルマット約250枚等	ヘリポートあり	矢作川志貴野地区河川防災ステーション	西尾市志貴野町地内	土砂2000m ³ 、根固ブロック1350個、石材2200m ³ 、鋼矢板494枚、木杭、ロープ類、土のう袋	ヘリポートあり	数量の更新及び備蓄施設の追加に伴う修正
備蓄施設の名称	所在	資器材の種別備蓄数量	備考																																						
（略）																																									
庄内川清須地区河川防災ステーション	清須市西枇杷島町南松原地先	土砂3000m ³ 、テトラポッド約1000個、木杭約200本、土のう袋約2200枚、オイルマット約250枚等	ヘリポートあり																																						
備蓄施設の名称	所在	資器材の種別備蓄数量	備考																																						
（略）																																									
庄内川清須地区河川防災ステーション	清須市西枇杷島町南松原地先	土砂3000m ³ 、テトラポッド約1000個、木杭約110本、土のう袋約1700枚、オイルマット約250枚等	ヘリポートあり																																						
矢作川志貴野地区河川防災ステーション	西尾市志貴野町地内	土砂2000m ³ 、根固ブロック1350個、石材2200m ³ 、鋼矢板494枚、木杭、ロープ類、土のう袋	ヘリポートあり																																						

愛知県水防計画

頁	変更前（2021 年度）	変更後（2022 年度）	備考								
	(略)	(略)									
	第十二章 排水機の運転調整	第十二章 排水機の運転調整									
	第二節 各河川における排水機の運転調整に係る要綱等	第二節 各河川における排水機の運転調整に係る要綱等									
297	<p>1 庄内川排水ポンプ場運転調整要綱 (略) <庄内川排水ポンプ場運転調整連絡系統図> (略) (新川が排水調整時、かつ、庄内川の洪水が新川洗堰を越流する時の通知)</p> <table border="1" data-bbox="212 1029 936 1157"> <tr> <td>国土交通省中部地方整備局 (洪水予報センター) FAX マイ☎ 85-3785 TEL マイ☎ 85-3803</td> <td>愛知県 (建設部 河川課) FAX 052-953-1457 TEL 052-954-6552</td> <td>庄内川河川事務所 (第一出張所) FAX マイ☎ 6140 TEL マイ☎ 6121</td> <td>庄内川河川事務所 (第二出張所) FAX マイ☎ 6240 TEL マイ☎ 6221</td> </tr> </table>	国土交通省中部地方整備局 (洪水予報センター) FAX マイ☎ 85-3785 TEL マイ☎ 85-3803	愛知県 (建設部 河川課) FAX 052-953-1457 TEL 052-954-6552	庄内川河川事務所 (第一出張所) FAX マイ☎ 6140 TEL マイ☎ 6121	庄内川河川事務所 (第二出張所) FAX マイ☎ 6240 TEL マイ☎ 6221	<p>1 庄内川排水ポンプ場運転調整要綱 (略) <庄内川排水ポンプ場運転調整連絡系統図> (略) (新川が排水調整時、かつ、庄内川の洪水が新川洗堰を越流する時の通知)</p> <table border="1" data-bbox="1108 1029 1832 1157"> <tr> <td>国土交通省中部地方整備局 (洪水予報センター) FAX マイ☎ 85-3785 TEL マイ☎ 85-3803</td> <td>愛知県 (建設部 河川課) FAX 052-953-1457 TEL 052-954-6552</td> <td>庄内川河川事務所 (第一出張所) FAX マイ☎ 6140 TEL マイ☎ 6121</td> <td>庄内川河川事務所 (第二出張所) FAX マイ☎ 6240 TEL マイ☎ 6221</td> </tr> </table>	国土交通省中部地方整備局 (洪水予報センター) FAX マイ☎ 85-3785 TEL マイ☎ 85-3803	愛知県 (建設部 河川課) FAX 052-953-1457 TEL 052-954-6552	庄内川河川事務所 (第一出張所) FAX マイ☎ 6140 TEL マイ☎ 6121	庄内川河川事務所 (第二出張所) FAX マイ☎ 6240 TEL マイ☎ 6221	表記の整理
国土交通省中部地方整備局 (洪水予報センター) FAX マイ☎ 85-3785 TEL マイ☎ 85-3803	愛知県 (建設部 河川課) FAX 052-953-1457 TEL 052-954-6552	庄内川河川事務所 (第一出張所) FAX マイ☎ 6140 TEL マイ☎ 6121	庄内川河川事務所 (第二出張所) FAX マイ☎ 6240 TEL マイ☎ 6221								
国土交通省中部地方整備局 (洪水予報センター) FAX マイ☎ 85-3785 TEL マイ☎ 85-3803	愛知県 (建設部 河川課) FAX 052-953-1457 TEL 052-954-6552	庄内川河川事務所 (第一出張所) FAX マイ☎ 6140 TEL マイ☎ 6121	庄内川河川事務所 (第二出張所) FAX マイ☎ 6240 TEL マイ☎ 6221								
	<p>2 新川流域排水調整要綱 (1) 新川流域排水調整要綱 (略) (雑則) 第十六条 この要綱に定めるもののほか、排水機の排水調整に必要な事項は<u>新川流域総合治水対策協議会</u>において定めるものとする。</p>	<p>2 新川流域排水調整要綱 (1) 新川流域排水調整要綱 (略) (雑則) 第十六条 この要綱に定めるもののほか、排水機の排水調整に必要な事項は<u>新川流域水害対策協議会</u>において定めるものとする。</p>	新川流域排水調整要綱の改定に伴う修正								

愛知県水防計画

頁	変更前（2021年度）	変更後（2022年度）	備考																																																																																																																																																																																																																																																														
	<p>2 この要綱に定める内容に疑義が生じた場合、または河川改修の進捗、気象状況及び排水調整の実態等の変化によりこの要綱を変更する必要がある場合には、<u>新川流域総合治水対策協議会</u>に諮り適宜変更するものとする。</p> <p>附 則 この要綱は、令和2年5月27日から施行する。 <u>(追加)</u></p> <p>(略)</p> <p>(別表第二：第五条第二項関係) 各単位流域の排水機一覧</p> <table border="1" data-bbox="230 751 1081 1437"> <thead> <tr> <th rowspan="2">区分</th> <th rowspan="2">NO.</th> <th rowspan="2">排水機場名</th> <th rowspan="2">管理者</th> <th colspan="3">位置</th> <th rowspan="2">集水面積 (km2)</th> <th colspan="2">現況排水量</th> <th rowspan="2">備考</th> </tr> <tr> <th>距離標</th> <th>左岸</th> <th>右岸</th> <th>排水量 (m3/s)</th> <th>比流量 (m3/s/km2)</th> </tr> </thead> <tbody> <tr> <td colspan="11">新川下流 (略)</td> </tr> <tr> <td rowspan="10">新川上流</td> <td rowspan="10">新川</td> <td>15</td> <td>下河原ポンプ場</td> <td>清須市</td> <td>12k740</td> <td>○</td> <td></td> <td>0.12</td> <td>0.14</td> <td>1.17</td> <td></td> </tr> <tr> <td>16</td> <td>土器野ポンプ場</td> <td>清須市</td> <td>13k600</td> <td>○</td> <td></td> <td>0.32</td> <td>5.13</td> <td>16.03</td> <td></td> </tr> <tr> <td>17</td> <td>二ツ杵ポンプ場</td> <td>清須市</td> <td>13k750</td> <td>○</td> <td></td> <td>1.02</td> <td>5.68</td> <td>7.35</td> <td rowspan="2">*17, 18, 21を一体として比流量を算出</td> </tr> <tr> <td>18</td> <td>芳野ポンプ場(旧)</td> <td>清須市</td> <td>13k770</td> <td>○</td> <td></td> <td>二ツ杵の一部</td> <td>1.20</td> <td>7.35</td> </tr> <tr> <td>19</td> <td>芳野ポンプ場(新)</td> <td>清須市</td> <td>13k891</td> <td>○</td> <td></td> <td>0.63</td> <td>6.22</td> <td>9.90</td> <td></td> </tr> <tr> <td>20</td> <td>豊田川ポンプ場</td> <td>清須市</td> <td>14k000</td> <td></td> <td>○</td> <td>1.67</td> <td>12.58</td> <td>7.53</td> <td></td> </tr> <tr> <td>21</td> <td>芳野樋門ポンプ場</td> <td>清須市</td> <td>14k308</td> <td>○</td> <td></td> <td>二ツ杵の一部</td> <td>0.60</td> <td>7.35</td> <td></td> </tr> <tr> <td>22</td> <td>助七ポンプ場</td> <td>清須市</td> <td>14k662</td> <td></td> <td>○</td> <td>2.08</td> <td>6.40</td> <td>3.07</td> <td></td> </tr> <tr> <td>23</td> <td>小場塚ポンプ場</td> <td>清須市</td> <td>14k800</td> <td>○</td> <td></td> <td>2.02</td> <td>14.40</td> <td>7.72</td> <td rowspan="2">23, 24を一体として比流量を算出</td> </tr> <tr> <td>24</td> <td>弁天ポンプ場</td> <td>清須市</td> <td>14k940</td> <td>○</td> <td></td> <td>小場塚の一部</td> <td>1.20</td> <td>7.72</td> </tr> </tbody> </table>	区分	NO.	排水機場名	管理者	位置			集水面積 (km2)	現況排水量		備考	距離標	左岸	右岸	排水量 (m3/s)	比流量 (m3/s/km2)	新川下流 (略)											新川上流	新川	15	下河原ポンプ場	清須市	12k740	○		0.12	0.14	1.17		16	土器野ポンプ場	清須市	13k600	○		0.32	5.13	16.03		17	二ツ杵ポンプ場	清須市	13k750	○		1.02	5.68	7.35	*17, 18, 21を一体として比流量を算出	18	芳野ポンプ場(旧)	清須市	13k770	○		二ツ杵の一部	1.20	7.35	19	芳野ポンプ場(新)	清須市	13k891	○		0.63	6.22	9.90		20	豊田川ポンプ場	清須市	14k000		○	1.67	12.58	7.53		21	芳野樋門ポンプ場	清須市	14k308	○		二ツ杵の一部	0.60	7.35		22	助七ポンプ場	清須市	14k662		○	2.08	6.40	3.07		23	小場塚ポンプ場	清須市	14k800	○		2.02	14.40	7.72	23, 24を一体として比流量を算出	24	弁天ポンプ場	清須市	14k940	○		小場塚の一部	1.20	7.72	<p>2 この要綱に定める内容に疑義が生じた場合、または河川改修の進捗、気象状況及び排水調整の実態等の変化によりこの要綱を変更する必要がある場合には、<u>新川流域水害対策協議会</u>に諮り適宜変更するものとする。</p> <p>附 則 この要綱は、令和2年5月27日から施行する。 <u>附 則</u> <u>この要綱は、令和3年6月7日から施行する。</u> <u>附 則</u> <u>この要綱は、令和4年5月25日から施行する。</u></p> <p>(略)</p> <p>(別表第二：第五条第二項関係) 各単位流域の排水機一覧</p> <table border="1" data-bbox="1137 751 1989 1437"> <thead> <tr> <th rowspan="2">区分</th> <th rowspan="2">NO.</th> <th rowspan="2">排水機場名</th> <th rowspan="2">管理者</th> <th colspan="3">位置</th> <th rowspan="2">集水面積 (km2)</th> <th colspan="2">現況排水量</th> <th rowspan="2">備考</th> </tr> <tr> <th>距離標</th> <th>左岸</th> <th>右岸</th> <th>排水量 (m3/s)</th> <th>比流量 (m3/s/km2)</th> </tr> </thead> <tbody> <tr> <td colspan="11">新川下流 (略)</td> </tr> <tr> <td rowspan="10">新川上流</td> <td rowspan="10">新川</td> <td>15</td> <td>下河原ポンプ場</td> <td>清須市</td> <td>12k740</td> <td>○</td> <td></td> <td>0.12</td> <td>0.14</td> <td>1.17</td> <td></td> </tr> <tr> <td>16</td> <td>土器野ポンプ場</td> <td>清須市</td> <td>13k600</td> <td>○</td> <td></td> <td>0.32</td> <td>5.13</td> <td>16.03</td> <td></td> </tr> <tr> <td>17</td> <td>二ツ杵ポンプ場</td> <td>清須市</td> <td>13k750</td> <td>○</td> <td></td> <td>1.02</td> <td>5.68</td> <td>7.35</td> <td rowspan="2">*17, 18, 21を一体として比流量を算出</td> </tr> <tr> <td>18</td> <td>芳野ポンプ場(旧)</td> <td>清須市</td> <td>13k770</td> <td>○</td> <td></td> <td>二ツ杵の一部</td> <td>1.20</td> <td>7.35</td> </tr> <tr> <td>19</td> <td>芳野ポンプ場(新)</td> <td>清須市</td> <td>13k891</td> <td>○</td> <td></td> <td>0.63</td> <td>6.22</td> <td>9.90</td> <td></td> </tr> <tr> <td>20</td> <td>豊田川ポンプ場</td> <td>清須市</td> <td>14k000</td> <td></td> <td>○</td> <td>1.67</td> <td>12.58</td> <td>7.53</td> <td></td> </tr> <tr> <td>21</td> <td>芳野樋門ポンプ場</td> <td>清須市</td> <td>14k308</td> <td>○</td> <td></td> <td>二ツ杵の一部</td> <td>0.60</td> <td>7.35</td> <td></td> </tr> <tr> <td>22</td> <td>助七ポンプ場</td> <td>清須市</td> <td>14k662</td> <td></td> <td>○</td> <td>2.08</td> <td>6.40</td> <td>3.07</td> <td></td> </tr> <tr> <td>23</td> <td>小場塚ポンプ場</td> <td>清須市</td> <td>14k800</td> <td>○</td> <td></td> <td>2.02</td> <td>14.40</td> <td>7.72</td> <td rowspan="2">23, 24を一体として比流量を算出</td> </tr> <tr> <td>24</td> <td>弁天ポンプ場</td> <td>清須市</td> <td>14k940</td> <td>○</td> <td></td> <td>小場塚の一部</td> <td>1.20</td> <td>7.72</td> </tr> </tbody> </table>	区分	NO.	排水機場名	管理者	位置			集水面積 (km2)	現況排水量		備考	距離標	左岸	右岸	排水量 (m3/s)	比流量 (m3/s/km2)	新川下流 (略)											新川上流	新川	15	下河原ポンプ場	清須市	12k740	○		0.12	0.14	1.17		16	土器野ポンプ場	清須市	13k600	○		0.32	5.13	16.03		17	二ツ杵ポンプ場	清須市	13k750	○		1.02	5.68	7.35	*17, 18, 21を一体として比流量を算出	18	芳野ポンプ場(旧)	清須市	13k770	○		二ツ杵の一部	1.20	7.35	19	芳野ポンプ場(新)	清須市	13k891	○		0.63	6.22	9.90		20	豊田川ポンプ場	清須市	14k000		○	1.67	12.58	7.53		21	芳野樋門ポンプ場	清須市	14k308	○		二ツ杵の一部	0.60	7.35		22	助七ポンプ場	清須市	14k662		○	2.08	6.40	3.07		23	小場塚ポンプ場	清須市	14k800	○		2.02	14.40	7.72	23, 24を一体として比流量を算出	24	弁天ポンプ場	清須市	14k940	○		小場塚の一部	1.20	7.72	
区分	NO.					排水機場名	管理者	位置			集水面積 (km2)		現況排水量		備考																																																																																																																																																																																																																																																		
		距離標	左岸	右岸	排水量 (m3/s)			比流量 (m3/s/km2)																																																																																																																																																																																																																																																									
新川下流 (略)																																																																																																																																																																																																																																																																	
新川上流	新川	15	下河原ポンプ場	清須市	12k740	○		0.12	0.14	1.17																																																																																																																																																																																																																																																							
		16	土器野ポンプ場	清須市	13k600	○		0.32	5.13	16.03																																																																																																																																																																																																																																																							
		17	二ツ杵ポンプ場	清須市	13k750	○		1.02	5.68	7.35	*17, 18, 21を一体として比流量を算出																																																																																																																																																																																																																																																						
		18	芳野ポンプ場(旧)	清須市	13k770	○		二ツ杵の一部	1.20	7.35																																																																																																																																																																																																																																																							
		19	芳野ポンプ場(新)	清須市	13k891	○		0.63	6.22	9.90																																																																																																																																																																																																																																																							
		20	豊田川ポンプ場	清須市	14k000		○	1.67	12.58	7.53																																																																																																																																																																																																																																																							
		21	芳野樋門ポンプ場	清須市	14k308	○		二ツ杵の一部	0.60	7.35																																																																																																																																																																																																																																																							
		22	助七ポンプ場	清須市	14k662		○	2.08	6.40	3.07																																																																																																																																																																																																																																																							
		23	小場塚ポンプ場	清須市	14k800	○		2.02	14.40	7.72	23, 24を一体として比流量を算出																																																																																																																																																																																																																																																						
		24	弁天ポンプ場	清須市	14k940	○		小場塚の一部	1.20	7.72																																																																																																																																																																																																																																																							
区分	NO.	排水機場名	管理者	位置			集水面積 (km2)	現況排水量		備考																																																																																																																																																																																																																																																							
				距離標	左岸	右岸		排水量 (m3/s)	比流量 (m3/s/km2)																																																																																																																																																																																																																																																								
新川下流 (略)																																																																																																																																																																																																																																																																	
新川上流	新川	15	下河原ポンプ場	清須市	12k740	○		0.12	0.14	1.17																																																																																																																																																																																																																																																							
		16	土器野ポンプ場	清須市	13k600	○		0.32	5.13	16.03																																																																																																																																																																																																																																																							
		17	二ツ杵ポンプ場	清須市	13k750	○		1.02	5.68	7.35	*17, 18, 21を一体として比流量を算出																																																																																																																																																																																																																																																						
		18	芳野ポンプ場(旧)	清須市	13k770	○		二ツ杵の一部	1.20	7.35																																																																																																																																																																																																																																																							
		19	芳野ポンプ場(新)	清須市	13k891	○		0.63	6.22	9.90																																																																																																																																																																																																																																																							
		20	豊田川ポンプ場	清須市	14k000		○	1.67	12.58	7.53																																																																																																																																																																																																																																																							
		21	芳野樋門ポンプ場	清須市	14k308	○		二ツ杵の一部	0.60	7.35																																																																																																																																																																																																																																																							
		22	助七ポンプ場	清須市	14k662		○	2.08	6.40	3.07																																																																																																																																																																																																																																																							
		23	小場塚ポンプ場	清須市	14k800	○		2.02	14.40	7.72	23, 24を一体として比流量を算出																																																																																																																																																																																																																																																						
		24	弁天ポンプ場	清須市	14k940	○		小場塚の一部	1.20	7.72																																																																																																																																																																																																																																																							

愛知県水防計画

頁	変更前 (2021 年度)										変更後 (2022 年度)										備考
325	25	水場川	河川施設 (尾張建設)	16k000		○	11.32	40.00	3.53		25	水場川	河川施設 (尾張建設)	16k000		○	11.32	40.00	3.53		
	26	中小田井	名古屋 市：(緑政 土木局)	16k250		○	1.81	15.35	8.48	R2.4.1 時点	26	中小田井	名古屋 市：(上下 水道局)	16k250		○	1.81	15.60	8.62	R3.4.1 時点	
	27	第二平田	名古屋 市：(緑政 土木局)	16k420		○	0.47	1.00	2.13		27	第二平田	名古屋 市：(緑政 土木局)	16k420		○	0.47	1.00	2.13		
	28	平田処理場	名古屋 市：(上下 水道局)	16k830		○	2.23	19.67	8.82		28	平田処理場	名古屋 市：(上下 水道局)	16k830		○	2.23	19.67	8.82		
	29	第一平田	名古屋 市：(緑政 土木局)	17k350		○	0.18	1.00	5.56		29	第一平田	名古屋 市：(緑政 土木局)	17k350		○	0.18	1.00	5.56		
	30	電車川	北名古屋 市	17k900		○	0.90	7.50	8.33		30	電車川	北名古屋 市	17k900		○	0.90	7.50	8.33		
	31	鴨田川	河川施設 (尾張建設)	18k000		○	7.10	25.00	3.52		31	鴨田川	河川施設 (尾張建設)	18k000		○	7.10	25.00	3.52		
	32	鴨田川	北名古屋 市	18k000		○	0.32	2.17	6.78		32	鴨田川	北名古屋 市	18k000		○	0.32	2.17	6.78		
	33	上小田井	名古屋 市：(緑政 土木局)	18k650		○	3.68	20.97	5.70		33	上小田井	名古屋 市：(緑政 土木局)	18k650		○	3.68	20.97	5.70		
	34	久地野ポン プ場	北名古屋 市	19k517		○	0.40	7.42	18.55		34	久地野ポン プ場	北名古屋 市	19k517		○	0.40	7.42	18.55		
	35	久地野	北名古屋 市	19k700		○	1.49	0.68	0.46		35	久地野	北名古屋 市	19k700		○	1.49	0.68	0.46		
	36	喜惣治	名古屋 市：(上下 水道局)	20k750		○	2.64	19.67	7.45		36	喜惣治	名古屋 市：(上下 水道局)	20k750		○	2.64	19.67	7.45		
		小計						40.40	213.98	5.30		小計						40.40	214.23	5.30	
		(略)										(略)									
	合計						52.71	252.55	4.79		合計						52.71	252.80	4.80		
	(略)										(略)										
	総合計						90.28	411.13	4.55		総合計						90.28	411.38	4.56		
	(略)										(略)										
	3 日光川流域排水調整要綱										3 日光川流域排水調整要綱										
	(1) 日光川流域排水調整要綱										(1) 日光川流域排水調整要綱										
	(略)										(略)										日光川流域排水調整要綱の改定に

愛知県水防計画

頁	変更前 (2021 年度)										変更後 (2022 年度)										備考																																																																																																																																																																																																																																																								
	変更前 (2021 年度)										変更後 (2022 年度)																																																																																																																																																																																																																																																																		
330	附 則 この要綱は令和3年4月1日から施行する。 <u>(追加)</u> (略) (別表第二：第五条第2項関係) 日光川流域の排水機一覧										附 則 この要綱は令和3年4月1日から施行する。 <u>附 則</u> <u>この要綱は令和4年4月1日から施行する。</u> (略) (別表第二：第五条第2項関係) 日光川流域の排水機一覧										伴う修正																																																																																																																																																																																																																																																								
	<table border="1"> <thead> <tr> <th rowspan="2">No.</th> <th rowspan="2">機場名</th> <th rowspan="2">所在地</th> <th rowspan="2">※1市町村</th> <th rowspan="2">管理者名</th> <th rowspan="2">排出先河川名</th> <th colspan="3">位置</th> <th rowspan="2">許可排水量 (m³/s)</th> <th rowspan="2">備考</th> </tr> <tr> <th>距離標</th> <th>左岸</th> <th>右岸</th> </tr> </thead> <tbody> <tr> <td colspan="11">(略)</td> </tr> <tr> <td></td> <td>(追加)</td> <td></td> <td></td> <td></td> <td></td> <td></td> <td></td> <td></td> <td></td> <td></td> </tr> <tr> <td>28</td> <td>十三沖永神明</td> <td>津島市</td> <td>津島市</td> <td>十三沖永恵水土地改良区</td> <td>日光川</td> <td>4k830</td> <td></td> <td>○</td> <td>18.90</td> <td>(追加)</td> </tr> <tr> <td>29</td> <td>市場(新)</td> <td>津島市</td> <td>津島市</td> <td>日光川西恵水土地改良区</td> <td>日光川</td> <td>5k739</td> <td></td> <td>○</td> <td>7.29</td> <td></td> </tr> <tr> <td>30</td> <td>市場(旧)</td> <td>津島市</td> <td>津島市</td> <td>日光川西恵水土地改良区</td> <td>日光川</td> <td>5k739</td> <td></td> <td>○</td> <td>4.30</td> <td></td> </tr> <tr> <td>31</td> <td>十三沖永越津</td> <td>津島市</td> <td>津島市</td> <td>十三沖永恵水土地改良区</td> <td>日光川</td> <td>7k200</td> <td></td> <td>○</td> <td>10.40</td> <td></td> </tr> <tr> <td>32</td> <td>越 津</td> <td>津島市</td> <td>津島市</td> <td>十三沖永恵水土地改良区</td> <td>日光川</td> <td>7k244</td> <td></td> <td>○</td> <td>(4.17)</td> <td>令和4年3月4.20 m³/s切り替え予定</td> </tr> <tr> <td>33</td> <td>古 瀬</td> <td>津島市</td> <td>愛西市</td> <td>愛西市</td> <td>目比川</td> <td>0k500</td> <td></td> <td>○</td> <td>3.28</td> <td></td> </tr> <tr> <td>34</td> <td>五 八</td> <td>津島市</td> <td>津島市</td> <td>五八恵水土地改良区</td> <td>目比川</td> <td>1k200</td> <td></td> <td>○</td> <td>4.90</td> <td></td> </tr> <tr> <td>35</td> <td>葉 苺(西)</td> <td>津島市</td> <td>津島市</td> <td>十三沖永恵水土地改良区</td> <td>目比川</td> <td>1k300</td> <td></td> <td>○</td> <td>(0.11)</td> <td>令和3年3月0.31 m³/s切り替え予定</td> </tr> </tbody> </table>										No.	機場名	所在地	※1市町村	管理者名	排出先河川名	位置			許可排水量 (m³/s)		備考	距離標	左岸	右岸	(略)												(追加)										28	十三沖永神明	津島市	津島市	十三沖永恵水土地改良区	日光川	4k830		○	18.90	(追加)	29	市場(新)	津島市	津島市	日光川西恵水土地改良区	日光川	5k739		○	7.29		30	市場(旧)	津島市	津島市	日光川西恵水土地改良区	日光川	5k739		○	4.30		31	十三沖永越津	津島市	津島市	十三沖永恵水土地改良区	日光川	7k200		○	10.40		32	越 津	津島市	津島市	十三沖永恵水土地改良区	日光川	7k244		○	(4.17)	令和4年3月4.20 m³/s切り替え予定	33	古 瀬	津島市	愛西市	愛西市	目比川	0k500		○	3.28		34	五 八	津島市	津島市	五八恵水土地改良区	目比川	1k200		○	4.90		35	葉 苺(西)	津島市	津島市	十三沖永恵水土地改良区	目比川	1k300		○	(0.11)	令和3年3月0.31 m³/s切り替え予定	<table border="1"> <thead> <tr> <th rowspan="2">No.</th> <th rowspan="2">機場名</th> <th rowspan="2">所在地</th> <th rowspan="2">※1市町村</th> <th rowspan="2">管理者名</th> <th rowspan="2">排出先河川名</th> <th colspan="3">位置</th> <th rowspan="2">許可排水量 (m³/s)</th> <th rowspan="2">備考</th> </tr> <tr> <th>距離標</th> <th>左岸</th> <th>右岸</th> </tr> </thead> <tbody> <tr> <td colspan="11">(略)</td> </tr> <tr> <td>28</td> <td>十三沖永</td> <td>津島市</td> <td>津島市</td> <td>十三沖永恵水土地改良区</td> <td>日光川</td> <td>4k330</td> <td></td> <td>○</td> <td>(0.00)</td> <td>令和10年3月19.20 m³/s切り替え予定</td> </tr> <tr> <td>29</td> <td>十三沖永神明</td> <td>津島市</td> <td>津島市</td> <td>十三沖永恵水土地改良区</td> <td>日光川</td> <td>4k830</td> <td></td> <td>○</td> <td>(18.90)</td> <td>十三沖永排水機場供用開始後使用停止</td> </tr> <tr> <td>30</td> <td>市場(新)</td> <td>津島市</td> <td>津島市</td> <td>日光川西恵水土地改良区</td> <td>日光川</td> <td>5k739</td> <td></td> <td>○</td> <td>7.29</td> <td></td> </tr> <tr> <td>31</td> <td>市場(旧)</td> <td>津島市</td> <td>津島市</td> <td>日光川西恵水土地改良区</td> <td>日光川</td> <td>5k739</td> <td></td> <td>○</td> <td>4.30</td> <td></td> </tr> <tr> <td>32</td> <td>十三沖永越津</td> <td>津島市</td> <td>津島市</td> <td>十三沖永恵水土地改良区</td> <td>日光川</td> <td>7k200</td> <td></td> <td>○</td> <td>10.40</td> <td></td> </tr> <tr> <td>33</td> <td>越 津</td> <td>津島市</td> <td>津島市</td> <td>十三沖永恵水土地改良区</td> <td>日光川</td> <td>7k244</td> <td></td> <td>○</td> <td>(4.17)</td> <td>令和4年3月4.20 m³/s切り替え予定</td> </tr> <tr> <td>34</td> <td>古 瀬</td> <td>津島市</td> <td>愛西市</td> <td>愛西市</td> <td>目比川</td> <td>0k500</td> <td></td> <td>○</td> <td>3.28</td> <td></td> </tr> <tr> <td>35</td> <td>五 八</td> <td>津島市</td> <td>津島市</td> <td>五八恵水土地改良区</td> <td>目比川</td> <td>1k200</td> <td></td> <td>○</td> <td>4.90</td> <td></td> </tr> <tr> <td>36</td> <td>葉 苺(西)</td> <td>津島市</td> <td>津島市</td> <td>十三沖永恵水土地改良区</td> <td>目比川</td> <td>1k300</td> <td></td> <td>○</td> <td>(0.11)</td> <td>令和13年3月0.31 m³/s切り替え予定</td> </tr> </tbody> </table>										No.	機場名	所在地	※1市町村	管理者名	排出先河川名	位置			許可排水量 (m³/s)	備考	距離標	左岸	右岸	(略)											28	十三沖永	津島市	津島市	十三沖永恵水土地改良区	日光川	4k330		○	(0.00)	令和10年3月19.20 m³/s切り替え予定	29	十三沖永神明	津島市	津島市	十三沖永恵水土地改良区	日光川	4k830		○	(18.90)	十三沖永排水機場供用開始後使用停止	30	市場(新)	津島市	津島市	日光川西恵水土地改良区	日光川	5k739		○	7.29		31	市場(旧)	津島市	津島市	日光川西恵水土地改良区	日光川	5k739		○	4.30		32	十三沖永越津	津島市	津島市	十三沖永恵水土地改良区	日光川	7k200		○	10.40		33	越 津	津島市	津島市	十三沖永恵水土地改良区	日光川	7k244		○	(4.17)	令和4年3月4.20 m³/s切り替え予定	34	古 瀬	津島市	愛西市	愛西市	目比川	0k500		○	3.28		35	五 八	津島市	津島市	五八恵水土地改良区	目比川	1k200		○	4.90		36	葉 苺(西)	津島市	津島市	十三沖永恵水土地改良区	目比川	1k300		○	(0.11)	令和13年3月0.31 m³/s切り替え予定
	No.	機場名	所在地	※1市町村	管理者名	排出先河川名	位置			許可排水量 (m³/s)							備考																																																																																																																																																																																																																																																												
							距離標	左岸	右岸																																																																																																																																																																																																																																																																				
	(略)																																																																																																																																																																																																																																																																												
		(追加)																																																																																																																																																																																																																																																																											
	28	十三沖永神明	津島市	津島市	十三沖永恵水土地改良区	日光川	4k830		○	18.90	(追加)																																																																																																																																																																																																																																																																		
	29	市場(新)	津島市	津島市	日光川西恵水土地改良区	日光川	5k739		○	7.29																																																																																																																																																																																																																																																																			
	30	市場(旧)	津島市	津島市	日光川西恵水土地改良区	日光川	5k739		○	4.30																																																																																																																																																																																																																																																																			
	31	十三沖永越津	津島市	津島市	十三沖永恵水土地改良区	日光川	7k200		○	10.40																																																																																																																																																																																																																																																																			
32	越 津	津島市	津島市	十三沖永恵水土地改良区	日光川	7k244		○	(4.17)	令和4年3月4.20 m³/s切り替え予定																																																																																																																																																																																																																																																																			
33	古 瀬	津島市	愛西市	愛西市	目比川	0k500		○	3.28																																																																																																																																																																																																																																																																				
34	五 八	津島市	津島市	五八恵水土地改良区	目比川	1k200		○	4.90																																																																																																																																																																																																																																																																				
35	葉 苺(西)	津島市	津島市	十三沖永恵水土地改良区	目比川	1k300		○	(0.11)	令和3年3月0.31 m³/s切り替え予定																																																																																																																																																																																																																																																																			
No.	機場名	所在地	※1市町村	管理者名	排出先河川名	位置			許可排水量 (m³/s)	備考																																																																																																																																																																																																																																																																			
						距離標	左岸	右岸																																																																																																																																																																																																																																																																					
(略)																																																																																																																																																																																																																																																																													
28	十三沖永	津島市	津島市	十三沖永恵水土地改良区	日光川	4k330		○	(0.00)	令和10年3月19.20 m³/s切り替え予定																																																																																																																																																																																																																																																																			
29	十三沖永神明	津島市	津島市	十三沖永恵水土地改良区	日光川	4k830		○	(18.90)	十三沖永排水機場供用開始後使用停止																																																																																																																																																																																																																																																																			
30	市場(新)	津島市	津島市	日光川西恵水土地改良区	日光川	5k739		○	7.29																																																																																																																																																																																																																																																																				
31	市場(旧)	津島市	津島市	日光川西恵水土地改良区	日光川	5k739		○	4.30																																																																																																																																																																																																																																																																				
32	十三沖永越津	津島市	津島市	十三沖永恵水土地改良区	日光川	7k200		○	10.40																																																																																																																																																																																																																																																																				
33	越 津	津島市	津島市	十三沖永恵水土地改良区	日光川	7k244		○	(4.17)	令和4年3月4.20 m³/s切り替え予定																																																																																																																																																																																																																																																																			
34	古 瀬	津島市	愛西市	愛西市	目比川	0k500		○	3.28																																																																																																																																																																																																																																																																				
35	五 八	津島市	津島市	五八恵水土地改良区	目比川	1k200		○	4.90																																																																																																																																																																																																																																																																				
36	葉 苺(西)	津島市	津島市	十三沖永恵水土地改良区	目比川	1k300		○	(0.11)	令和13年3月0.31 m³/s切り替え予定																																																																																																																																																																																																																																																																			

愛知県水防計画

頁	変更前（2021年度）										変更後（2022年度）										備考						
	<u>36</u>	葉 苺 (東)	津島市	津島市	十三沖永恵水土地 改良区	目比川	1k300	○		0.14				<u>37</u>	葉 苺 (東)	津島市	津島市	十三沖永恵水土地 改良区	目比川	1k300	○		0.14				
	<u>37</u>	五八第2	津島市	津島市	五八恵水土地改良 区	目比川	1k700	○		5.15				<u>38</u>	五八第2	津島市	津島市	五八恵水土地改良 区	目比川	1k700	○		5.15				
	<u>38</u>	又 吉	津島市	津島市	領内川用恵水土地 改良区	新堀川	1k500	○		0.10				<u>39</u>	又 吉	津島市	津島市	領内川用恵水土地 改良区	新堀川	1k500	○		0.10				
	<u>39</u>	向 島	津島市	津島市	領内川用恵水土地 改良区	新堀川	2k100	○		2.80				<u>40</u>	向 島	津島市	津島市	領内川用恵水土地 改良区	新堀川	2k100	○		2.80				
	<u>40</u>	向島第2	津島市	津島市	領内川用恵水土地 改良区	新堀川	2k100		○	4.30				<u>41</u>	向島第2	津島市	津島市	領内川用恵水土地 改良区	新堀川	2k100		○	4.30				
	小計										小計																
																					65.84 ※4						
	<u>41</u>	城 西	稲沢市	稲沢市	領内川用恵水土地 改良区	日光川	10k550		○	0.26				<u>42</u>	城 西	稲沢市	稲沢市	領内川用恵水土地 改良区	日光川	10k550		○	0.26				
	<u>42</u>	黒 田	稲沢市	稲沢市	稲沢市日光川水系 排水対策協議会	日光川	10k600	○		5.00				<u>43</u>	黒 田	稲沢市	稲沢市	稲沢市日光川水系 排水対策協議会	日光川	10k600	○		5.00				
	<u>43</u>	嫁 振	稲沢市	稲沢市	領内川用恵水土地 改良区	日光川	10k800		○	0.32				<u>44</u>	嫁 振	稲沢市	稲沢市	領内川用恵水土地 改良区	日光川	10k800		○	0.32				
	<u>44</u>	宮 浦	稲沢市	稲沢市	領内川用恵水土地 改良区	日光川	11k400		○	2.20				<u>45</u>	宮 浦	稲沢市	稲沢市	領内川用恵水土地 改良区	日光川	11k400		○	2.20				
	<u>45</u>	平 和	稲沢市	稲沢市	稲沢市日光川水系 排水対策協議会	日光川	11k500	○		5.80				<u>46</u>	平 和	稲沢市	稲沢市	稲沢市日光川水系 排水対策協議会	日光川	11k500	○		5.80				
	<u>46</u>	半 六	稲沢市	稲沢市	稲沢市日光川水系 排水対策協議会	日光川	11k690	○		1.50				<u>47</u>	半 六	稲沢市	稲沢市	稲沢市日光川水系 排水対策協議会	日光川	11k690	○		1.50				
	<u>47</u>	下 起	稲沢市	稲沢市	領内川用恵水土地 改良区	日光川	12k200		○	0.04				<u>48</u>	下 起	稲沢市	稲沢市	領内川用恵水土地 改良区	日光川	12k200		○	0.04				
	<u>48</u>	西光坊	稲沢市	稲沢市	稲沢市日光川水系 排水対策協議会	日光川	12k480	○		0.76				<u>49</u>	西光坊	稲沢市	稲沢市	稲沢市日光川水系 排水対策協議会	日光川	12k480	○		0.76				
	<u>49</u>	西光坊	稲沢市	稲沢市	領内川用恵水土地 改良区	日光川	12k750		○	0.22				<u>50</u>	西光坊	稲沢市	稲沢市	領内川用恵水土地 改良区	日光川	12k750		○	0.22				
	<u>50</u>	西光坊杖 上	稲沢市	稲沢市	稲沢市日光川水系 排水対策協議会	日光川	13k625	○		0.60				<u>51</u>	西光坊杖 上	稲沢市	稲沢市	稲沢市日光川水系 排水対策協議会	日光川	13k625	○		0.60				
	<u>51</u>	丸 瀨	稲沢市	稲沢市	稲沢市日光川水系 排水対策協議会	日光川	14k100		○	2.83				<u>52</u>	丸 瀨	稲沢市	稲沢市	稲沢市日光川水系 排水対策協議会	日光川	14k100		○	2.83				
	<u>52</u>	片原一色	稲沢市	稲沢市	稲沢市日光川水系 排水対策協議会	日光川	15k470	○		1.20				<u>53</u>	片原一色	稲沢市	稲沢市	稲沢市日光川水系 排水対策協議会	日光川	15k470	○		1.20				
	<u>53</u>	三宅川	稲沢市	稲沢市	稲沢市日光川水系 排水対策協議会	三宅川	1k500	○		2.05				<u>54</u>	三宅川	稲沢市	稲沢市	稲沢市日光川水系 排水対策協議会	三宅川	1k500	○		2.05				
	<u>54</u>	中三宅	稲沢市	稲沢市	稲沢市日光川水系 排水対策協議会	三宅川	2k500		○	0.40				<u>55</u>	中三宅	稲沢市	稲沢市	稲沢市日光川水系 排水対策協議会	三宅川	2k500		○	0.40				

愛知県水防計画

頁	変更前 (2021 年度)										変更後 (2022 年度)										備考	
	55	井 堀	稲沢市	稲沢市	稲沢市日光川水系 排水対策協議会	三宅川	3k600	○		2.30		56	井 堀	稲沢市	稲沢市	稲沢市日光川水系 排水対策協議会	三宅川	3k600	○		2.30	
	56	須ヶ谷東	稲沢市	稲沢市	稲沢市日光川水系 排水対策協議会	三宅川	3k600		○	1.43		57	須ヶ谷東	稲沢市	稲沢市	稲沢市日光川水系 排水対策協議会	三宅川	3k600		○	1.43	
	57	儀長東	稲沢市	稲沢市	稲沢市日光川水系 排水対策協議会	三宅川	4k950	○		0.10		58	儀長東	稲沢市	稲沢市	稲沢市日光川水系 排水対策協議会	三宅川	4k950	○		0.10	
	58	儀 長	稲沢市	稲沢市	稲沢市日光川水系 排水対策協議会	三宅川	5k300		○	0.07		59	儀 長	稲沢市	稲沢市	稲沢市日光川水系 排水対策協議会	三宅川	5k300		○	0.07	
	59	三ヶ月	稲沢市	稲沢市	領内川用悪水土地 改良区	領内川	0k300	○		2.20		60	三ヶ月	稲沢市	稲沢市	領内川用悪水土地 改良区	領内川	0k300	○		2.20	
	60	平 六	稲沢市	稲沢市	稲沢市建設部土木 課	領内川	0k300		○	0.47		61	平 六	稲沢市	稲沢市	稲沢市建設部治水 課	領内川	0k300		○	0.47	
	61	六輪見取	稲沢市	稲沢市	領内川用悪水土地 改良区	領内川	0k400		○	0.07		62	六輪見取	稲沢市	稲沢市	領内川用悪水土地 改良区	領内川	0k400		○	0.07	
	62	塩川第1 〈塩川〉	稲沢市	稲沢市	領内川用悪水土地 改良区	領内川	0k600	○		0.31		63	塩川第1 〈塩川〉	稲沢市	稲沢市	領内川用悪水土地 改良区	領内川	0k600	○		0.31	
	63	塩川第2	稲沢市	稲沢市	領内川用悪水土地 改良区	領内川	0k800	○		0.23		64	塩川第2	稲沢市	稲沢市	領内川用悪水土地 改良区	領内川	0k800	○		0.23	
	64	六輪第1 〈六輪〉	稲沢市	稲沢市	領内川用悪水土地 改良区	領内川	1k450	○		0.23		65	六輪第1 〈六輪〉	稲沢市	稲沢市	領内川用悪水土地 改良区	領内川	1k450	○		0.23	
	65	六輪第2	稲沢市	稲沢市	領内川用悪水土地 改良区	領内川	1k450	○		0.83		66	六輪第2	稲沢市	稲沢市	領内川用悪水土地 改良区	領内川	1k450	○		0.83	
	66	五ツ屋第 3	稲沢市	稲沢市	領内川用悪水土地 改良区	領内川	5k272	○		0.05		67	五ツ屋第 3	稲沢市	稲沢市	領内川用悪水土地 改良区	領内川	5k272	○		0.05	
	67	五ツ屋	稲沢市	稲沢市	領内川用悪水土地 改良区	領内川	5k300	○		0.16		68	五ツ屋	稲沢市	稲沢市	領内川用悪水土地 改良区	領内川	5k300	○		0.16	
	68	五ツ屋第 2	稲沢市	稲沢市	領内川用悪水土地 改良区	領内川	5k800	○		0.37			(削除)									
	69	甲新田	稲沢市	稲沢市	領内川用悪水土地 改良区	領内川	5k800	○		2.00		69	甲新田	稲沢市	稲沢市	領内川用悪水土地 改良区	領内川	5k800	○		2.00	
	70	甲新田 第2	稲沢市	稲沢市	領内川用悪水土地 改良区	領内川	5k800	○		1.69		70	甲新田 第2	稲沢市	稲沢市	領内川用悪水土地 改良区	領内川	5k800	○		1.69	
	71	牧川第2	稲沢市	稲沢市	領内川用悪水土地 改良区	領内川	6k885		○	3.60		71	牧川第2	稲沢市	稲沢市	領内川用悪水土地 改良区	領内川	6k885		○	3.60	
	72	二 俣	稲沢市	稲沢市	領内川用悪水土地 改良区	領内川	7k100	○		5.22		72	二 俣	稲沢市	稲沢市	領内川用悪水土地 改良区	領内川	7k100	○		5.22	
	73	流新田	稲沢市	稲沢市	領内川用悪水土地 改良区	領内川	7k100		○	0.12		73	流新田	稲沢市	稲沢市	領内川用悪水土地 改良区	領内川	7k100		○	0.12	
	74	牧川第1	稲沢市	稲沢市	領内川用悪水土地 改良区	領内川	7k800	○		4.24		74	牧川第1	稲沢市	稲沢市	領内川用悪水土地 改良区	領内川	7k800	○		4.24	

愛知県水防計画

頁	変更前 (2021 年度)										変更後 (2022 年度)										備考		
	75	光堂川第1	稲沢市	稲沢市	稲沢市日光川水系排水対策協議会	光堂川	0k450	○		2.80		75	光堂川第1	稲沢市	稲沢市	稲沢市日光川水系排水対策協議会	光堂川	0k450	○		2.80		
	76	光堂川第2	稲沢市	稲沢市	稲沢市日光川水系排水対策協議会	光堂川	1k200	○		2.60		76	光堂川第2	稲沢市	稲沢市	稲沢市日光川水系排水対策協議会	光堂川	1k200	○		2.60		
	77	千代田	稲沢市	稲沢市	稲沢市日光川水系排水対策協議会	目比川	3k100	○		6.00		77	千代田	稲沢市	稲沢市	稲沢市日光川水系排水対策協議会	目比川	3k100	○		6.00		
	78	千代田第2	稲沢市	稲沢市	稲沢市日光川水系排水対策協議会	目比川	3k100	○		14.30		78	千代田第2	稲沢市	稲沢市	稲沢市日光川水系排水対策協議会	目比川	3k100	○		14.30		
	79	千代田第3	あま市	稲沢市	稲沢市日光川水系排水対策協議会	目比川	3k100	○		0.10		79	千代田第3	あま市	稲沢市	稲沢市日光川水系排水対策協議会	目比川	3k100	○		0.10		
	小計									75.77	※4	小計									75.40	※4	
	80	目比川河口	愛西市	愛西市	目比川流域排水対策協議会	日光川	8k800	○		30.00		80	目比川河口	愛西市	愛西市	目比川流域排水対策協議会	日光川	8k800	○		30.00		
	81	勝幡	愛西市	愛西市	勝幡地域排水機運営協議会	日光川	10k000	○		4.33		81	勝幡	愛西市	愛西市	勝幡地域排水機運営協議会	日光川	10k000	○		4.33		
	82	測高	愛西市	愛西市	愛西市	日光川	13k000	○		0.32		82	測高	愛西市	愛西市	愛西市	日光川	13k000	○		0.32		
	83	千引	愛西市	愛西市	勝幡地域排水機運営協議会	目比川	1k300	○		(0.15)	令和3年3月0.65 m/s 切り替え予定	83	千引	愛西市	愛西市	勝幡地域排水機運営協議会	目比川	1k300	○		(0.15)	令和3年3月0.65 m/s 切り替え予定	
	84	佐折	愛西市	愛西市	勝幡地域排水機運営協議会	目比川	1k700	○		0.19		84	佐折	愛西市	愛西市	勝幡地域排水機運営協議会	目比川	1k700	○		0.19		
	85	源左橋	愛西市	愛西市	勝幡地域排水機運営協議会	目比川	2k400	○		0.33		85	源左橋	愛西市	愛西市	勝幡地域排水機運営協議会	目比川	2k400	○		0.33		
	86	大縄場	愛西市	愛西市	勝幡地域排水機運営協議会	三宅川	0k100	○		0.11		86	大縄場	愛西市	愛西市	勝幡地域排水機運営協議会	三宅川	0k100	○		0.11		
	87	根高	愛西市	愛西市	領内川用悪水土地改良区	領内川	0k700	○		7.00		87	根高	愛西市	愛西市	領内川用悪水土地改良区	領内川	0k700	○		7.00		
	88	根高第2	愛西市	愛西市	領内川用悪水土地改良区	領内川	0k800	○		7.00		88	根高第2	愛西市	愛西市	領内川用悪水土地改良区	領内川	0k800	○		7.00		
	89	五軒家	愛西市	愛西市	領内川用悪水土地改良区	領内川	1k900	○		0.65		89	五軒家	愛西市	愛西市	領内川用悪水土地改良区	領内川	1k900	○		0.65		
	90	須ヶ脇第1 <須ヶ脇>	愛西市	愛西市	領内川用悪水土地改良区	領内川	2k250	○		4.15		90	須ヶ脇第1 <須ヶ脇>	愛西市	愛西市	領内川用悪水土地改良区	領内川	2k250	○		4.15		
	91	元足立	愛西市	愛西市	領内川用悪水土地改良区	領内川	2k250	○		0.50		91	元足立	愛西市	愛西市	領内川用悪水土地改良区	領内川	2k250	○		0.50		
	92	草平	愛西市	愛西市	領内川用悪水土地改良区	領内川	2k450	○		0.12		92	草平	愛西市	愛西市	領内川用悪水土地改良区	領内川	2k450	○		0.12		

愛知県水防計画

頁	変更前 (2021 年度)										変更後 (2022 年度)										備考			
	93	川 田	愛西市	愛西市	領内川用悪水土地改良区	領内川	2k550		○	0.80		93	川 田	愛西市	愛西市	領内川用悪水土地改良区	領内川	2k550		○	0.80			
	94	阿 原	愛西市	愛西市	領内川用悪水土地改良区	領内川	3k000		○	0.33		94	阿 原	愛西市	愛西市	領内川用悪水土地改良区	領内川	3k000		○	0.33			
	95	西川端	愛西市	愛西市	領内川用悪水土地改良区	領内川	3k000		○	2.75		95	西川端	愛西市	愛西市	領内川用悪水土地改良区	領内川	3k000		○	2.75			
	96	西川端第2	愛西市	愛西市	領内川用悪水土地改良区	領内川	3k000		○	5.00		96	西川端第2	愛西市	愛西市	領内川用悪水土地改良区	領内川	3k000		○	5.00			
	97	鷹 場	愛西市	愛西市	領内川用悪水土地改良区	領内川	3k500		○	2.40		97	鷹 場	愛西市	愛西市	領内川用悪水土地改良区	領内川	3k500		○	2.40			
	98	鷹場第2	愛西市	愛西市	領内川用悪水土地改良区	領内川	3k500		○	3.00		98	鷹場第2	愛西市	愛西市	領内川用悪水土地改良区	領内川	3k500		○	3.00			
	99	上 兼	愛西市	愛西市	領内川用悪水土地改良区	領内川	4k200		○	0.12		99	上 兼	愛西市	愛西市	領内川用悪水土地改良区	領内川	4k200		○	0.12			
	100	開 治	愛西市	愛西市	領内川用悪水土地改良区	領内川	4k600		○	(3.00)	令和3年3月 4.00 m ³ /s 切り替え予定	100	開 治	愛西市	愛西市	領内川用悪水土地改良区	領内川	4k600		○	4.00	(削除)		
	101	開治第2	愛西市	愛西市	領内川用悪水土地改良区	領内川	4k600		○	1.20		101	開治第2	愛西市	愛西市	領内川用悪水土地改良区	領内川	4k600		○	1.20			
	102	杵ノ戸	愛西市	愛西市	領内川用悪水土地改良区	領内川	4k900		○	0.05		102	杵ノ戸	愛西市	愛西市	領内川用悪水土地改良区	領内川	4k900		○	0.05			
	103	下東川	愛西市	愛西市	領内川用悪水土地改良区	領内川	5k607		○	0.45		103	下東川	愛西市	愛西市	領内川用悪水土地改良区	領内川	5k607		○	0.45			
	104	東川<野田>	愛西市	愛西市	領内川用悪水土地改良区	領内川	5k800		○	(2.30)	八開排水機場供用開始後使用停止	104	東川<野田>	愛西市	愛西市	領内川用悪水土地改良区	領内川	5k800		○	(2.30)	八開排水機場供用開始後使用停止		
	105	八 開	愛西市	愛西市	領内川用悪水土地改良区	領内川	5k800		○	(0.70)	令和8年4月2.80 m ³ /s切り替え予定	105	八 開	愛西市	愛西市	領内川用悪水土地改良区	領内川	5k800		○	(0.70)	令和8年4月2.80 m ³ /s切り替え予定		
	106	八開第2	愛西市	愛西市	領内川用悪水土地改良区	領内川	5k800		○	1.20		106	八開第2	愛西市	愛西市	領内川用悪水土地改良区	領内川	5k800		○	1.20			
	小計										78.15	※4	小計										79.15	※4
	107	大神場第1	弥富市	弥富市	十四山土地改良区	宝川	0k200		○	3.70		107	大神場第1	弥富市	弥富市	十四山土地改良区	宝川	0k200		○	3.70			
	108	大神場第2	弥富市	弥富市	十四山土地改良区	宝川	0k200		○	2.21		108	大神場第2	弥富市	弥富市	十四山土地改良区	宝川	0k200		○	2.73			
	109	六 箇	弥富市	弥富市	十四山土地改良区	宝川	0k800		○	3.10		109	六 箇	弥富市	弥富市	十四山土地改良区	宝川	0k800		○	3.10			
	110	新孫宝	弥富市	弥富市	孫宝排水土地改良区	宝川	1k000		○	28.00		110	新孫宝	弥富市	弥富市	孫宝排水土地改良区	宝川	1k000		○	28.00			

愛知県水防計画

頁	変更前 (2021 年度)										変更後 (2022 年度)										備考				
	111	孫宝第2	弥富市	弥富市	孫宝排水土地改良区	宝川	1k000		○	19.80		111	孫宝第2	弥富市	弥富市	孫宝排水土地改良区	宝川	1k000		○	19.80				
	小計										小計														
										56.81	※ 4														
	112	土吐川	あま市	あま市	福田川排水対策協議会	福田川 (普通土吐川)	9k600		○	5.00		112	土吐川	あま市	あま市	福田川排水対策協議会	福田川 (普通土吐川)	9k600		○	5.00				
	113	小切戸 <小切戸1>	あま市	あま市	小切戸湛水防除事業協議会	蟹江川	4k700		○	3.64		113	小切戸 <小切戸1>	あま市	あま市	小切戸湛水防除事業協議会	蟹江川	4k700		○	3.64				
	114	小切戸第2	あま市	あま市	小切戸湛水防除事業協議会	蟹江川	4k700		○	2.56		114	小切戸第2	あま市	あま市	小切戸湛水防除事業協議会	蟹江川	4k700		○	2.56				
	115	鯉橋	あま市	あま市	宝南悪水土地改良区	蟹江川	4k750		○	1.84		115	鯉橋	あま市	あま市	宝南悪水土地改良区	蟹江川	4k750		○	1.84				
	116	鷹居	あま市	あま市	宝南悪水土地改良区	蟹江川	5k300		○	3.06		116	鷹居	あま市	あま市	宝南悪水土地改良区	蟹江川	5k300		○	3.06				
	117	神尾	あま市	あま市	蟹江大澤悪水土地改良区	蟹江川	5k600		○	0.65		117	神尾	あま市	あま市	蟹江大澤悪水土地改良区	蟹江川	5k600		○	0.65				
	118	四ヶ村	あま市	あま市	宝南悪水土地改良区	蟹江川	6k400		○	0.92	令和3年3月 1.05 m/s 切り替え予定	118	四ヶ村	あま市	あま市	宝南悪水土地改良区	蟹江川	6k400		○	1.05	(削除)			
	119	秋竹	あま市	あま市	秋竹排水機組合	小切戸川	3k200		○	0.91		119	秋竹	あま市	あま市	秋竹排水機組合	小切戸川	3k200		○	0.91				
	120	篠田	あま市	あま市	篠田悪水土地改良区	蟹江川	8k200		○	14.00		120	篠田	あま市	あま市	篠田悪水土地改良区	蟹江川	8k200		○	14.00				
	121	篠田第2	あま市	あま市	篠田悪水土地改良区	蟹江川	9k350		○	10.70		121	篠田第2	あま市	あま市	篠田悪水土地改良区	蟹江川	9k350		○	10.70				
	122	木田	あま市	あま市	木田排水機組合	蟹江川	9k500		○	1.70		122	木田	あま市	あま市	木田排水機組合	蟹江川	9k500		○	1.70				
	123	蜂須賀	あま市	あま市	蜂須賀区	目比川	2k500		○	1.90		123	蜂須賀	あま市	あま市	蜂須賀区	目比川	2k500		○	1.90				
	124	花ノ木	あま市	あま市	蜂須賀区	目比川	2k600		○	0.31		124	花ノ木	あま市	あま市	蜂須賀区	目比川	2k600		○	0.31				
	125	甚目寺第1	あま市	あま市	福田川排水対策協議会	福田川	9k600		○	1.70		125	甚目寺第1	あま市	あま市	福田川排水対策協議会	福田川	9k600		○	1.70				
	126	新居屋橋	あま市	あま市	あま市	福田川	10k120		○	0.08		126	新居屋橋	あま市	あま市	あま市	福田川	10k120		○	0.08				
	127	甚目寺第3	あま市	あま市	福田川排水対策協議会	福田川	10k400		○	1.75		127	甚目寺第3	あま市	あま市	福田川排水対策協議会	福田川	10k400		○	1.75				
	128	新居屋	あま市	あま市	あま市	福田川	10k400		○	0.23		128	新居屋	あま市	あま市	あま市	福田川	10k400		○	0.23				
	129	甚目寺第2	あま市	あま市	福田川排水対策協議会	福田川	10k660		○	3.35		129	甚目寺第2	あま市	あま市	福田川排水対策協議会	福田川	10k660		○	3.35				
	小計										小計														
										54.30	※ 4														
	130	西條	大治町	大治町	福田川排水対策協議会	福田川	7k300		○	2.56		130	西條	大治町	大治町	福田川排水対策協議会	福田川	7k300		○	2.56				

愛知県水防計画

頁	変更前 (2021 年度)										変更後 (2022 年度)										備考								
	131	西條第1	大治町	大治町	大治町	福田川	7k300	○		1.64			131	西條第1	大治町	大治町	大治町	福田川	7k300	○		1.64							
	132	西條第3	大治町	大治町	大治町	福田川	7k550	○		1.50			132	西條第3	大治町	大治町	大治町	福田川	7k550	○		1.50							
	133	円楽寺	大治町	大治町	福田川排水対策協議会	福田川	8k300	○		5.18			133	円楽寺	大治町	大治町	福田川排水対策協議会	福田川	8k300	○		5.18							
	134	小切戸西条	大治町	大治町	小切戸湛水防除事業協議会	福田川	8k300	○					134	小切戸西条	大治町	大治町	小切戸湛水防除事業協議会	福田川	8k300	○									
	135	円楽寺	大治町	大治町	大治町	福田川	8k300	○		1.07			135	円楽寺	大治町	大治町	大治町	福田川	8k300	○		1.07							
	136	円楽寺第2	大治町	大治町	福田川排水対策協議会	福田川	8k300	○		3.02			136	円楽寺第2	大治町	大治町	福田川排水対策協議会	福田川	8k300	○		3.02							
	137	西條小切戸川	大治町	-	愛知県(建設)	福田川	8k800	○		(7.30)	※ 2		137	西條小切戸川	大治町	-	愛知県(建設)	福田川	8k800	○		(7.30)	※ 2						
	小計												22.27	※ 4		小計												22.27	※ 4
	138	鍋蓋新田(二)	蟹江町	蟹江町	鍋蓋水利組合	日光川	-1k000	○		0.32			138	鍋蓋新田(二)	蟹江町	蟹江町	鍋蓋水利組合	日光川	-1k000	○		0.32							
	139	蟹江大滞	蟹江町	蟹江町	蟹江大滞悪水土地改良区	日光川	0k382	○		9.00			139	蟹江大滞	蟹江町	蟹江町	蟹江大滞悪水土地改良区	日光川	0k382	○		9.00							
	140	蟹江大滞第3	蟹江町	蟹江町	蟹江大滞悪水土地改良区	日光川	0k464	○		9.00			140	蟹江大滞第3	蟹江町	蟹江町	蟹江大滞悪水土地改良区	日光川	0k464	○		9.00							
	141	大海用	蟹江町	蟹江町	蟹江大滞悪水土地改良区	日光川	0k735	○		0.50			141	大海用	蟹江町	蟹江町	蟹江大滞悪水土地改良区	日光川	0k735	○		0.50							
	142	大膳	蟹江町	蟹江町	日光川西悪水土地改良区	日光川	2k173	○		(2.74)	令和3年4月 3.00 m ³ /s 切り替え予定		142	大膳	蟹江町	蟹江町	日光川西悪水土地改良区	日光川	2k173	○		3.00	(削除)						
	143	観音寺	蟹江町	蟹江町	蟹江大滞悪水土地改良区	日光川	3k300	○		(6.25)	令和4年3月 6.50 m ³ /s 切り替え予定		143	観音寺	蟹江町	蟹江町	蟹江大滞悪水土地改良区	日光川	3k300	○		(6.25)	令和4年3月 6.50 m ³ /s 切り替え予定						
	144	鍋蓋新田	蟹江町	蟹江町	鍋蓋地区湛水防除協議会	善太川	0k000	○		1.40			144	鍋蓋新田	蟹江町	蟹江町	鍋蓋地区湛水防除協議会	善太川	0k000	○		1.40							
	145	善太新	蟹江町	蟹江町	日光川西悪水土地改良区	善太川	2k000	○		23.49			145	善太新	蟹江町	蟹江町	日光川西悪水土地改良区	善太川	2k000	○		23.49							
	146	善太第3	蟹江町	蟹江町	日光川西悪水土地改良区	善太川	2k000	○		10.90			146	善太第3	蟹江町	蟹江町	日光川西悪水土地改良区	善太川	2k000	○		10.90							
	147	善太第2	蟹江町	蟹江町	日光川西悪水土地改良区	善太川	2k000	○		13.00			147	善太第2	蟹江町	蟹江町	日光川西悪水土地改良区	善太川	2k000	○		13.00							
	148	舟入	蟹江町	蟹江町	蟹江町土地改良区	蟹江川	0k950	○		1.45			148	舟入	蟹江町	蟹江町	蟹江町土地改良区	蟹江川	0k950	○		1.45							

愛知県水防計画

頁	変更前 (2021 年度)										変更後 (2022 年度)										備考			
357	149	宝	蟹江町	蟹江町	蟹江町土地改良区	蟹江川	2K005	○		3.20		149	宝	蟹江町	蟹江町	蟹江町土地改良区	蟹江川	2K005	○		3.20		境川流域排水調整要綱の改定に伴う修正	
	150	本町舟入(四)	蟹江町	蟹江町	蟹江町土地改良区	蟹江川	2k000	○		2.50		150	本町舟入(四)	蟹江町	蟹江町	蟹江町土地改良区	蟹江川	2k000	○		2.50			
	151	本町舟入(五)	蟹江町	蟹江町	蟹江町	蟹江川	2k000	○		0.27		151	本町舟入(五)	蟹江町	蟹江町	蟹江町	蟹江川	2k000	○		0.27			
	152	今	蟹江町	蟹江町	蟹江町土地改良区	蟹江川	3k000	○		1.50		152	今	蟹江町	蟹江町	蟹江町土地改良区	蟹江川	3k000	○		1.50			
	153	須成	蟹江町	蟹江町	小切戸湛水防除事業協議会	蟹江川	3k600	○		3.52		153	須成	蟹江町	蟹江町	小切戸湛水防除事業協議会	蟹江川	3k600	○		3.52			
	154	蟹宝	蟹江町	蟹江町	小切戸湛水防除事業協議会	蟹江川	3k600	○		2.01		154	蟹宝	蟹江町	蟹江町	小切戸湛水防除事業協議会	蟹江川	3k600	○		2.01			
	小計									91.05	※4	小計									91.31	※4		
	155	両郷	飛鳥村	飛鳥村	飛鳥土地改良区	日光川	-4k000	○		0.44		155	両郷	飛鳥村	飛鳥村	飛鳥土地改良区	日光川	-4k000	○		0.44			
	156	服岡	飛鳥村	飛鳥村	飛鳥土地改良区	日光川	-1k940	○		4.10		156	服岡	飛鳥村	飛鳥村	飛鳥土地改良区	日光川	-1k940	○		4.10			
	小計									4.54	※4	小計									4.54	※4		
	合計									750.28	※4	合計									751.82	※4		
	(略)											(略)												
	3 境川流域排水調整要綱											4 境川流域排水調整要綱												
	(1) 境川流域排水調整要綱											(1) 境川流域排水調整要綱												
(略)											(略)													
(雑則)											(雑則)													
第十三条 この要綱に定めるもののほか、排水機の排水調整に必要な事項は境川流域総合治水対策協議会において定めるものとする。											第十三条 この要綱に定めるもののほか、排水機の排水調整に必要な事項は境川・猿渡川流域水害対策協議会において定めるものとする。													
2 この要綱に定める内容に疑義が生じた場合、または河川改修の進捗、気象状況及び排水調整の実態等の変化によりこの要綱を変更する必要がある場合には、境川流域総合治水対策協議会に諮り適宜変更するものとする。											2 この要綱に定める内容に疑義が生じた場合、または河川改修の進捗、気象状況及び排水調整の実態等の変化によりこの要綱を変更する必要がある場合には、境川・猿渡川流域水害対策協議会に諮り適宜変更するものとする。													
附 則											附 則													
この要綱は、令和2年6月1日から施行する。											この要綱は、令和2年6月1日から施行する。													
<u>(追加)</u>											<u>附 則</u>													

愛知県水防計画

頁	変更前 (2021 年度)										変更後 (2022 年度)										備考																																																																																																																																																																																																																																																																																																																																																																																																																																														
											<p><u>この要綱は、令和3年6月7日から施行する。</u></p> <p><u>附 則</u></p> <p><u>この要綱は、令和4年5月25日から施行する。</u></p>																																																																																																																																																																																																																																																																																																																																																																																																																																																								
	別表 1										別表 1																																																																																																																																																																																																																																																																																																																																																																																																																																																								
	<table border="1"> <thead> <tr> <th rowspan="2">排水先河川名</th> <th colspan="3" rowspan="2">排水機場名</th> <th rowspan="2">管理者</th> <th rowspan="2">(追加)</th> <th colspan="2">排水機場位置</th> <th rowspan="2">現況 排水量 (m³/s)</th> <th colspan="2">ポンプ操作に 係る水位</th> </tr> <tr> <th>排水先 河川</th> <th>距離標 (km)</th> <th>排水調整 ポンプ 停止水位 (T.P.m)</th> <th>排水調整 ポンプ 再開水位 (T.P.m)</th> </tr> <tr> <th>本川</th> <th>一次 支川</th> <th>二次 支川</th> <th colspan="8"></th> </tr> </thead> </table>										排水先河川名	排水機場名			管理者	(追加)	排水機場位置		現況 排水量 (m ³ /s)	ポンプ操作に 係る水位		排水先 河川	距離標 (km)	排水調整 ポンプ 停止水位 (T.P.m)	排水調整 ポンプ 再開水位 (T.P.m)	本川	一次 支川	二次 支川									<table border="1"> <thead> <tr> <th rowspan="2">排水先河川名</th> <th colspan="3" rowspan="2">排水機場名</th> <th rowspan="2">管理者</th> <th rowspan="2">(追加)</th> <th colspan="2">排水機場位置</th> <th rowspan="2">現況 排水量 (m³/s)</th> <th colspan="2">ポンプ操作に 係る水位</th> </tr> <tr> <th>排水先 河川</th> <th>距離標 (km)</th> <th>排水調整 ポンプ 停止水位 (T.P.m)</th> <th>排水調整 ポンプ 再開水位 (T.P.m)</th> </tr> <tr> <th>本川</th> <th>一次 支川</th> <th>二次 支川</th> <th colspan="8"></th> </tr> </thead> </table>										排水先河川名	排水機場名			管理者	(追加)	排水機場位置		現況 排水量 (m ³ /s)	ポンプ操作に 係る水位		排水先 河川	距離標 (km)	排水調整 ポンプ 停止水位 (T.P.m)	排水調整 ポンプ 再開水位 (T.P.m)	本川	一次 支川	二次 支川																																																																																																																																																																																																																																																																																																																																																																																																			
排水先河川名	排水機場名			管理者	(追加)	排水機場位置		現況 排水量 (m ³ /s)	ポンプ操作に 係る水位																																																																																																																																																																																																																																																																																																																																																																																																																																																										
						排水先 河川	距離標 (km)		排水調整 ポンプ 停止水位 (T.P.m)	排水調整 ポンプ 再開水位 (T.P.m)																																																																																																																																																																																																																																																																																																																																																																																																																																																									
本川	一次 支川	二次 支川																																																																																																																																																																																																																																																																																																																																																																																																																																																																	
排水先河川名	排水機場名			管理者	(追加)	排水機場位置		現況 排水量 (m ³ /s)	ポンプ操作に 係る水位																																																																																																																																																																																																																																																																																																																																																																																																																																																										
						排水先 河川	距離標 (km)		排水調整 ポンプ 停止水位 (T.P.m)	排水調整 ポンプ 再開水位 (T.P.m)																																																																																																																																																																																																																																																																																																																																																																																																																																																									
本川	一次 支川	二次 支川																																																																																																																																																																																																																																																																																																																																																																																																																																																																	
	<table border="1"> <tbody> <tr> <td rowspan="11">境川</td> <td>境-01</td> <td>村木江川排水 機場</td> <td>東浦町</td> <td>農業振興課</td> <td>(追加)</td> <td>境川</td> <td>2.000</td> <td>4.000</td> <td>2.76</td> <td>2.56</td> </tr> <tr> <td>境-02</td> <td>五ヶ村川第二 排水機場</td> <td>大府市</td> <td>雨水対策課</td> <td>(追加)</td> <td>境川</td> <td>3.900</td> <td>3.700</td> <td>3.65</td> <td>3.45</td> </tr> <tr> <td>境-03</td> <td>横根川排水機 場</td> <td>大府市</td> <td>雨水対策課</td> <td>(追加)</td> <td>境川</td> <td>4.000</td> <td>8.700</td> <td>3.65</td> <td>3.45</td> </tr> <tr> <td>境-04</td> <td>五ヶ村川第三 水機場</td> <td>大府市</td> <td>雨水対策課</td> <td>(追加)</td> <td>境川</td> <td>6.800</td> <td>7.000</td> <td>5.27</td> <td>5.07</td> </tr> <tr> <td>境-05</td> <td>今川排水機場</td> <td>刈谷市</td> <td>雨水対策課</td> <td>(追加)</td> <td>境川</td> <td>7.400</td> <td>10.600</td> <td>5.73</td> <td>5.53</td> </tr> <tr> <td>境-06</td> <td>発杭川排水機 場</td> <td>愛知県</td> <td>知立建設事務所</td> <td>(追加)</td> <td>境川</td> <td>8.300</td> <td>15.300</td> <td>6.59</td> <td>6.39</td> </tr> <tr> <td>境-07</td> <td>阿野排水機場</td> <td>豊明市</td> <td>土木課</td> <td>(追加)</td> <td>境川</td> <td>8.800</td> <td>3.300</td> <td>5.82</td> <td>5.62</td> </tr> <tr> <td>境-08</td> <td>大久伝排水機 場</td> <td>豊明市</td> <td>土木課</td> <td>(追加)</td> <td>境川</td> <td>11.400</td> <td>9.160</td> <td>11.38</td> <td>11.18</td> </tr> <tr> <td>境-09</td> <td>井ヶ谷排水機 場</td> <td>刈谷市</td> <td>雨水対策課</td> <td>(追加)</td> <td>境川</td> <td>12.200</td> <td>2.000</td> <td>13.52</td> <td>13.32</td> </tr> <tr> <td>境-11</td> <td>福田第2雨水 ポンプ場</td> <td>みよし 市</td> <td>下水道課</td> <td>(追加)</td> <td>境川</td> <td>14.902</td> <td>2.070</td> <td>19.62</td> <td>19.42</td> </tr> <tr> <td rowspan="3">石ヶ瀬川</td> <td>石-01</td> <td>森岡ポンプ場</td> <td>東浦町</td> <td>上下水道課</td> <td>(追加)</td> <td>石ヶ瀬川</td> <td>0.708</td> <td>2.700</td> <td>3.81</td> <td>3.61</td> </tr> <tr> <td>石-02</td> <td>島田排水機場</td> <td>大府市</td> <td>雨水対策課</td> <td>(追加)</td> <td>石ヶ瀬川</td> <td>1.800</td> <td>0.340</td> <td>5.17</td> <td>4.97</td> </tr> <tr> <td>石-03</td> <td>深田ポンプ場</td> <td>大府市</td> <td>下水道課</td> <td>(追加)</td> <td>石ヶ瀬川</td> <td>2.312</td> <td>0.770</td> <td>6.12</td> <td>5.92</td> </tr> <tr> <td rowspan="2">鞍流 瀬川</td> <td>鞍-01</td> <td>江端ポンプ場</td> <td>大府市</td> <td>下水道課</td> <td>(追加)</td> <td>鞍流瀬川</td> <td>0.120</td> <td>6.150</td> <td>5.38</td> <td>5.18</td> </tr> <tr> <td>鞍-02</td> <td>伊勢木ポンプ 場</td> <td>大府市</td> <td>下水道課</td> <td>(追加)</td> <td>鞍流瀬川</td> <td>1.430</td> <td>4.010</td> <td>7.43</td> <td>7.23</td> </tr> <tr> <td>正戸川</td> <td>正-01</td> <td>大脇排水機場</td> <td>豊明市</td> <td>土木課</td> <td>(追加)</td> <td>正戸川</td> <td>0.200</td> <td>3.150</td> <td>5.30</td> <td>5.10</td> </tr> <tr> <td rowspan="5">境川 逢妻川</td> <td>逢-01</td> <td>中市流作新田 排水機場</td> <td>刈谷市</td> <td>雨水対策課</td> <td>(追加)</td> <td>逢妻川</td> <td>0.500</td> <td>2.440</td> <td>3.65</td> <td>3.45</td> </tr> <tr> <td>逢-02</td> <td>市原ポンプ場</td> <td>刈谷市</td> <td>雨水対策課</td> <td>(追加)</td> <td>逢妻川</td> <td>1.900</td> <td>3.083</td> <td>3.65</td> <td>3.45</td> </tr> <tr> <td>逢-03</td> <td>亀城ポンプ場</td> <td>刈谷市</td> <td>雨水対策課</td> <td>(追加)</td> <td>逢妻川</td> <td>2.300</td> <td>3.083</td> <td>3.65</td> <td>3.45</td> </tr> <tr> <td>逢-04</td> <td>熊排水機場</td> <td>刈谷市</td> <td>雨水対策課</td> <td>(追加)</td> <td>逢妻川</td> <td>3.000</td> <td>0.267</td> <td>3.65</td> <td>3.45</td> </tr> <tr> <td>逢-05</td> <td>弁天排水機場</td> <td>刈谷市</td> <td>雨水対策課</td> <td>(追加)</td> <td>逢妻川</td> <td>3.300</td> <td>2.420</td> <td>3.65</td> <td>3.45</td> </tr> </tbody> </table>										境川	境-01	村木江川排水 機場	東浦町	農業振興課	(追加)	境川	2.000	4.000	2.76	2.56	境-02	五ヶ村川第二 排水機場	大府市	雨水対策課	(追加)	境川	3.900	3.700	3.65	3.45	境-03	横根川排水機 場	大府市	雨水対策課	(追加)	境川	4.000	8.700	3.65	3.45	境-04	五ヶ村川第三 水機場	大府市	雨水対策課	(追加)	境川	6.800	7.000	5.27	5.07	境-05	今川排水機場	刈谷市	雨水対策課	(追加)	境川	7.400	10.600	5.73	5.53	境-06	発杭川排水機 場	愛知県	知立建設事務所	(追加)	境川	8.300	15.300	6.59	6.39	境-07	阿野排水機場	豊明市	土木課	(追加)	境川	8.800	3.300	5.82	5.62	境-08	大久伝排水機 場	豊明市	土木課	(追加)	境川	11.400	9.160	11.38	11.18	境-09	井ヶ谷排水機 場	刈谷市	雨水対策課	(追加)	境川	12.200	2.000	13.52	13.32	境-11	福田第2雨水 ポンプ場	みよし 市	下水道課	(追加)	境川	14.902	2.070	19.62	19.42	石ヶ瀬川	石-01	森岡ポンプ場	東浦町	上下水道課	(追加)	石ヶ瀬川	0.708	2.700	3.81	3.61	石-02	島田排水機場	大府市	雨水対策課	(追加)	石ヶ瀬川	1.800	0.340	5.17	4.97	石-03	深田ポンプ場	大府市	下水道課	(追加)	石ヶ瀬川	2.312	0.770	6.12	5.92	鞍流 瀬川	鞍-01	江端ポンプ場	大府市	下水道課	(追加)	鞍流瀬川	0.120	6.150	5.38	5.18	鞍-02	伊勢木ポンプ 場	大府市	下水道課	(追加)	鞍流瀬川	1.430	4.010	7.43	7.23	正戸川	正-01	大脇排水機場	豊明市	土木課	(追加)	正戸川	0.200	3.150	5.30	5.10	境川 逢妻川	逢-01	中市流作新田 排水機場	刈谷市	雨水対策課	(追加)	逢妻川	0.500	2.440	3.65	3.45	逢-02	市原ポンプ場	刈谷市	雨水対策課	(追加)	逢妻川	1.900	3.083	3.65	3.45	逢-03	亀城ポンプ場	刈谷市	雨水対策課	(追加)	逢妻川	2.300	3.083	3.65	3.45	逢-04	熊排水機場	刈谷市	雨水対策課	(追加)	逢妻川	3.000	0.267	3.65	3.45	逢-05	弁天排水機場	刈谷市	雨水対策課	(追加)	逢妻川	3.300	2.420	3.65	3.45	<table border="1"> <tbody> <tr> <td rowspan="11">境川</td> <td>境-01</td> <td>村木江川排水 機場</td> <td>東浦町</td> <td>農業振興課</td> <td>H元</td> <td>境川</td> <td>2.000</td> <td>4.000</td> <td>2.76</td> <td>2.56</td> </tr> <tr> <td>境-02</td> <td>五ヶ村川第二 排水機場</td> <td>大府市</td> <td>水緑公園課</td> <td>H20</td> <td>境川</td> <td>3.900</td> <td>3.700</td> <td>3.65</td> <td>3.45</td> </tr> <tr> <td>境-03</td> <td>横根川排水機 場</td> <td>大府市</td> <td>水緑公園課</td> <td>S61</td> <td>境川</td> <td>4.000</td> <td>8.700</td> <td>3.65</td> <td>3.45</td> </tr> <tr> <td>境-04</td> <td>五ヶ村川第三 水機場</td> <td>大府市</td> <td>水緑公園課</td> <td>S48</td> <td>境川</td> <td>6.800</td> <td>7.000</td> <td>5.27</td> <td>5.07</td> </tr> <tr> <td>境-05</td> <td>今川排水機場</td> <td>刈谷市</td> <td>雨水対策課</td> <td>S54</td> <td>境川</td> <td>7.400</td> <td>10.600</td> <td>5.73</td> <td>5.53</td> </tr> <tr> <td>境-06</td> <td>発杭川排水機 場</td> <td>愛知県</td> <td>知立建設事務所</td> <td>H16</td> <td>境川</td> <td>8.300</td> <td>15.300</td> <td>6.59</td> <td>6.39</td> </tr> <tr> <td>境-07</td> <td>阿野排水機場</td> <td>豊明市</td> <td>土木課</td> <td>H14</td> <td>境川</td> <td>8.800</td> <td>3.300</td> <td>5.82</td> <td>5.62</td> </tr> <tr> <td>境-08</td> <td>大久伝排水機 場</td> <td>豊明市</td> <td>土木課</td> <td>S49</td> <td>境川</td> <td>11.400</td> <td>9.160</td> <td>11.38</td> <td>11.18</td> </tr> <tr> <td>境-09</td> <td>井ヶ谷排水機 場</td> <td>刈谷市</td> <td>雨水対策課</td> <td>S58</td> <td>境川</td> <td>12.200</td> <td>2.000</td> <td>13.52</td> <td>13.32</td> </tr> <tr> <td>境-11</td> <td>福田第2雨水 ポンプ場</td> <td>みよし 市</td> <td>下水道課</td> <td>H29</td> <td>境川</td> <td>14.902</td> <td>2.070</td> <td>19.62</td> <td>19.42</td> </tr> <tr> <td rowspan="3">石ヶ瀬川</td> <td>石-01</td> <td>森岡ポンプ場</td> <td>東浦町</td> <td>上下水道課</td> <td>H22</td> <td>石ヶ瀬川</td> <td>0.708</td> <td>2.700</td> <td>3.81</td> <td>3.61</td> </tr> <tr> <td>石-02</td> <td>島田排水機場</td> <td>大府市</td> <td>水緑公園課</td> <td>H13</td> <td>石ヶ瀬川</td> <td>1.800</td> <td>0.340</td> <td>5.17</td> <td>4.97</td> </tr> <tr> <td>石-03</td> <td>深田ポンプ場</td> <td>大府市</td> <td>水道工務課</td> <td>H12</td> <td>石ヶ瀬川</td> <td>2.312</td> <td>0.770</td> <td>6.12</td> <td>5.92</td> </tr> <tr> <td rowspan="2">鞍流 瀬川</td> <td>鞍-01</td> <td>江端ポンプ場</td> <td>大府市</td> <td>水道工務課</td> <td>S63</td> <td>鞍流瀬川</td> <td>0.120</td> <td>6.150</td> <td>5.38</td> <td>5.18</td> </tr> <tr> <td>鞍-02</td> <td>伊勢木ポンプ 場</td> <td>大府市</td> <td>水道工務課</td> <td>H16</td> <td>鞍流瀬川</td> <td>1.430</td> <td>4.010</td> <td>7.43</td> <td>7.23</td> </tr> <tr> <td>正戸川</td> <td>正-01</td> <td>大脇排水機場</td> <td>豊明市</td> <td>土木課</td> <td>H13</td> <td>正戸川</td> <td>0.200</td> <td>3.150</td> <td>5.30</td> <td>5.10</td> </tr> <tr> <td rowspan="5">境川 逢妻川</td> <td>逢-01</td> <td>中市流作新田 排水機場</td> <td>刈谷市</td> <td>雨水対策課</td> <td>R2</td> <td>逢妻川</td> <td>0.300</td> <td>2.600</td> <td>3.65</td> <td>3.45</td> </tr> <tr> <td>逢-02</td> <td>市原ポンプ場</td> <td>刈谷市</td> <td>雨水対策課</td> <td>S57</td> <td>逢妻川</td> <td>1.900</td> <td>3.083</td> <td>3.65</td> <td>3.45</td> </tr> <tr> <td>逢-03</td> <td>亀城ポンプ場</td> <td>刈谷市</td> <td>雨水対策課</td> <td>S54</td> <td>逢妻川</td> <td>2.300</td> <td>3.083</td> <td>3.65</td> <td>3.45</td> </tr> <tr> <td>逢-04</td> <td>熊排水機場</td> <td>刈谷市</td> <td>雨水対策課</td> <td>S53</td> <td>逢妻川</td> <td>3.000</td> <td>0.267</td> <td>3.65</td> <td>3.45</td> </tr> <tr> <td>逢-05</td> <td>弁天排水機場</td> <td>刈谷市</td> <td>雨水対策課</td> <td>S53</td> <td>逢妻川</td> <td>3.300</td> <td>2.420</td> <td>3.65</td> <td>3.45</td> </tr> </tbody> </table>										境川	境-01	村木江川排水 機場	東浦町	農業振興課	H元	境川	2.000	4.000	2.76	2.56	境-02	五ヶ村川第二 排水機場	大府市	水緑公園課	H20	境川	3.900	3.700	3.65	3.45	境-03	横根川排水機 場	大府市	水緑公園課	S61	境川	4.000	8.700	3.65	3.45	境-04	五ヶ村川第三 水機場	大府市	水緑公園課	S48	境川	6.800	7.000	5.27	5.07	境-05	今川排水機場	刈谷市	雨水対策課	S54	境川	7.400	10.600	5.73	5.53	境-06	発杭川排水機 場	愛知県	知立建設事務所	H16	境川	8.300	15.300	6.59	6.39	境-07	阿野排水機場	豊明市	土木課	H14	境川	8.800	3.300	5.82	5.62	境-08	大久伝排水機 場	豊明市	土木課	S49	境川	11.400	9.160	11.38	11.18	境-09	井ヶ谷排水機 場	刈谷市	雨水対策課	S58	境川	12.200	2.000	13.52	13.32	境-11	福田第2雨水 ポンプ場	みよし 市	下水道課	H29	境川	14.902	2.070	19.62	19.42	石ヶ瀬川	石-01	森岡ポンプ場	東浦町	上下水道課	H22	石ヶ瀬川	0.708	2.700	3.81	3.61	石-02	島田排水機場	大府市	水緑公園課	H13	石ヶ瀬川	1.800	0.340	5.17	4.97	石-03	深田ポンプ場	大府市	水道工務課	H12	石ヶ瀬川	2.312	0.770	6.12	5.92	鞍流 瀬川	鞍-01	江端ポンプ場	大府市	水道工務課	S63	鞍流瀬川	0.120	6.150	5.38	5.18	鞍-02	伊勢木ポンプ 場	大府市	水道工務課	H16	鞍流瀬川	1.430	4.010	7.43	7.23	正戸川	正-01	大脇排水機場	豊明市	土木課	H13	正戸川	0.200	3.150	5.30	5.10	境川 逢妻川	逢-01	中市流作新田 排水機場	刈谷市	雨水対策課	R2	逢妻川	0.300	2.600	3.65	3.45	逢-02	市原ポンプ場	刈谷市	雨水対策課	S57	逢妻川	1.900	3.083	3.65	3.45	逢-03	亀城ポンプ場	刈谷市	雨水対策課	S54	逢妻川	2.300	3.083	3.65	3.45	逢-04	熊排水機場	刈谷市	雨水対策課	S53	逢妻川	3.000	0.267	3.65	3.45	逢-05	弁天排水機場	刈谷市	雨水対策課	S53	逢妻川	3.300	2.420	3.65	3.45	
境川	境-01	村木江川排水 機場	東浦町	農業振興課	(追加)	境川	2.000	4.000	2.76	2.56																																																																																																																																																																																																																																																																																																																																																																																																																																																									
	境-02	五ヶ村川第二 排水機場	大府市	雨水対策課	(追加)	境川	3.900	3.700	3.65	3.45																																																																																																																																																																																																																																																																																																																																																																																																																																																									
	境-03	横根川排水機 場	大府市	雨水対策課	(追加)	境川	4.000	8.700	3.65	3.45																																																																																																																																																																																																																																																																																																																																																																																																																																																									
	境-04	五ヶ村川第三 水機場	大府市	雨水対策課	(追加)	境川	6.800	7.000	5.27	5.07																																																																																																																																																																																																																																																																																																																																																																																																																																																									
	境-05	今川排水機場	刈谷市	雨水対策課	(追加)	境川	7.400	10.600	5.73	5.53																																																																																																																																																																																																																																																																																																																																																																																																																																																									
	境-06	発杭川排水機 場	愛知県	知立建設事務所	(追加)	境川	8.300	15.300	6.59	6.39																																																																																																																																																																																																																																																																																																																																																																																																																																																									
	境-07	阿野排水機場	豊明市	土木課	(追加)	境川	8.800	3.300	5.82	5.62																																																																																																																																																																																																																																																																																																																																																																																																																																																									
	境-08	大久伝排水機 場	豊明市	土木課	(追加)	境川	11.400	9.160	11.38	11.18																																																																																																																																																																																																																																																																																																																																																																																																																																																									
	境-09	井ヶ谷排水機 場	刈谷市	雨水対策課	(追加)	境川	12.200	2.000	13.52	13.32																																																																																																																																																																																																																																																																																																																																																																																																																																																									
	境-11	福田第2雨水 ポンプ場	みよし 市	下水道課	(追加)	境川	14.902	2.070	19.62	19.42																																																																																																																																																																																																																																																																																																																																																																																																																																																									
	石ヶ瀬川	石-01	森岡ポンプ場	東浦町	上下水道課	(追加)	石ヶ瀬川	0.708	2.700	3.81	3.61																																																																																																																																																																																																																																																																																																																																																																																																																																																								
石-02		島田排水機場	大府市	雨水対策課	(追加)	石ヶ瀬川	1.800	0.340	5.17	4.97																																																																																																																																																																																																																																																																																																																																																																																																																																																									
石-03		深田ポンプ場	大府市	下水道課	(追加)	石ヶ瀬川	2.312	0.770	6.12	5.92																																																																																																																																																																																																																																																																																																																																																																																																																																																									
鞍流 瀬川	鞍-01	江端ポンプ場	大府市	下水道課	(追加)	鞍流瀬川	0.120	6.150	5.38	5.18																																																																																																																																																																																																																																																																																																																																																																																																																																																									
	鞍-02	伊勢木ポンプ 場	大府市	下水道課	(追加)	鞍流瀬川	1.430	4.010	7.43	7.23																																																																																																																																																																																																																																																																																																																																																																																																																																																									
正戸川	正-01	大脇排水機場	豊明市	土木課	(追加)	正戸川	0.200	3.150	5.30	5.10																																																																																																																																																																																																																																																																																																																																																																																																																																																									
境川 逢妻川	逢-01	中市流作新田 排水機場	刈谷市	雨水対策課	(追加)	逢妻川	0.500	2.440	3.65	3.45																																																																																																																																																																																																																																																																																																																																																																																																																																																									
	逢-02	市原ポンプ場	刈谷市	雨水対策課	(追加)	逢妻川	1.900	3.083	3.65	3.45																																																																																																																																																																																																																																																																																																																																																																																																																																																									
	逢-03	亀城ポンプ場	刈谷市	雨水対策課	(追加)	逢妻川	2.300	3.083	3.65	3.45																																																																																																																																																																																																																																																																																																																																																																																																																																																									
	逢-04	熊排水機場	刈谷市	雨水対策課	(追加)	逢妻川	3.000	0.267	3.65	3.45																																																																																																																																																																																																																																																																																																																																																																																																																																																									
	逢-05	弁天排水機場	刈谷市	雨水対策課	(追加)	逢妻川	3.300	2.420	3.65	3.45																																																																																																																																																																																																																																																																																																																																																																																																																																																									
境川	境-01	村木江川排水 機場	東浦町	農業振興課	H元	境川	2.000	4.000	2.76	2.56																																																																																																																																																																																																																																																																																																																																																																																																																																																									
	境-02	五ヶ村川第二 排水機場	大府市	水緑公園課	H20	境川	3.900	3.700	3.65	3.45																																																																																																																																																																																																																																																																																																																																																																																																																																																									
	境-03	横根川排水機 場	大府市	水緑公園課	S61	境川	4.000	8.700	3.65	3.45																																																																																																																																																																																																																																																																																																																																																																																																																																																									
	境-04	五ヶ村川第三 水機場	大府市	水緑公園課	S48	境川	6.800	7.000	5.27	5.07																																																																																																																																																																																																																																																																																																																																																																																																																																																									
	境-05	今川排水機場	刈谷市	雨水対策課	S54	境川	7.400	10.600	5.73	5.53																																																																																																																																																																																																																																																																																																																																																																																																																																																									
	境-06	発杭川排水機 場	愛知県	知立建設事務所	H16	境川	8.300	15.300	6.59	6.39																																																																																																																																																																																																																																																																																																																																																																																																																																																									
	境-07	阿野排水機場	豊明市	土木課	H14	境川	8.800	3.300	5.82	5.62																																																																																																																																																																																																																																																																																																																																																																																																																																																									
	境-08	大久伝排水機 場	豊明市	土木課	S49	境川	11.400	9.160	11.38	11.18																																																																																																																																																																																																																																																																																																																																																																																																																																																									
	境-09	井ヶ谷排水機 場	刈谷市	雨水対策課	S58	境川	12.200	2.000	13.52	13.32																																																																																																																																																																																																																																																																																																																																																																																																																																																									
	境-11	福田第2雨水 ポンプ場	みよし 市	下水道課	H29	境川	14.902	2.070	19.62	19.42																																																																																																																																																																																																																																																																																																																																																																																																																																																									
	石ヶ瀬川	石-01	森岡ポンプ場	東浦町	上下水道課	H22	石ヶ瀬川	0.708	2.700	3.81	3.61																																																																																																																																																																																																																																																																																																																																																																																																																																																								
石-02		島田排水機場	大府市	水緑公園課	H13	石ヶ瀬川	1.800	0.340	5.17	4.97																																																																																																																																																																																																																																																																																																																																																																																																																																																									
石-03		深田ポンプ場	大府市	水道工務課	H12	石ヶ瀬川	2.312	0.770	6.12	5.92																																																																																																																																																																																																																																																																																																																																																																																																																																																									
鞍流 瀬川	鞍-01	江端ポンプ場	大府市	水道工務課	S63	鞍流瀬川	0.120	6.150	5.38	5.18																																																																																																																																																																																																																																																																																																																																																																																																																																																									
	鞍-02	伊勢木ポンプ 場	大府市	水道工務課	H16	鞍流瀬川	1.430	4.010	7.43	7.23																																																																																																																																																																																																																																																																																																																																																																																																																																																									
正戸川	正-01	大脇排水機場	豊明市	土木課	H13	正戸川	0.200	3.150	5.30	5.10																																																																																																																																																																																																																																																																																																																																																																																																																																																									
境川 逢妻川	逢-01	中市流作新田 排水機場	刈谷市	雨水対策課	R2	逢妻川	0.300	2.600	3.65	3.45																																																																																																																																																																																																																																																																																																																																																																																																																																																									
	逢-02	市原ポンプ場	刈谷市	雨水対策課	S57	逢妻川	1.900	3.083	3.65	3.45																																																																																																																																																																																																																																																																																																																																																																																																																																																									
	逢-03	亀城ポンプ場	刈谷市	雨水対策課	S54	逢妻川	2.300	3.083	3.65	3.45																																																																																																																																																																																																																																																																																																																																																																																																																																																									
	逢-04	熊排水機場	刈谷市	雨水対策課	S53	逢妻川	3.000	0.267	3.65	3.45																																																																																																																																																																																																																																																																																																																																																																																																																																																									
	逢-05	弁天排水機場	刈谷市	雨水対策課	S53	逢妻川	3.300	2.420	3.65	3.45																																																																																																																																																																																																																																																																																																																																																																																																																																																									

愛知県水防計画

頁		変更前 (2021 年度)								変更後 (2022 年度)								備考								
逢妻川	五ヶ村川	逢-06	弁天第二排水機場	刈谷市	雨水対策課	(追加)	逢妻川	3.400	8.130	3.65	3.45	逢-06	弁天第二排水機場	刈谷市	雨水対策課	H16	逢妻川	3.400	8.130	3.65	3.45					
		逢-07	高津波排水機場 (移設建替)	刈谷市	雨水対策課	(追加)	逢妻川	3.400	0.230	3.65	3.45	逢-07	高津波排水機場 (移設建替)	刈谷市	雨水対策課	H18	逢妻川	3.400	0.230	3.65	3.45					
		逢-08	小山排水機場 (一部建替)	刈谷市	雨水対策課	(追加)	逢妻川	4.900	1.740	3.80	3.60	逢-08	小山排水機場 (一部建替)	刈谷市	雨水対策課	S45	逢妻川	4.900	1.740	3.80	3.60					
		逢-09	九郎兵衛排水機場	刈谷市	雨水対策課	(追加)	逢妻川	5.500	0.320	3.80	3.60	逢-09	九郎兵衛排水機場	刈谷市	雨水対策課	S57	逢妻川	5.500	0.320	3.80	3.60					
		逢-10	泉田排水機場 (移設建替)	刈谷市	雨水対策課	(追加)	逢妻川	5.950	2.950	4.20	4.00	逢-10	泉田排水機場 (移設建替)	刈谷市	雨水対策課	H16	逢妻川	5.950	2.950	4.20	4.00					
		逢-11	馬瀬口排水機場	刈谷市	雨水対策課	(追加)	逢妻川	7.650	0.620	4.82	4.62	逢-11	馬瀬口排水機場	刈谷市	雨水対策課	S55	逢妻川	7.650	0.620	4.82	4.62					
		逢-12	新馬瀬口排水機場	刈谷市	雨水対策課	(追加)	逢妻川	7.650	3.700	4.82	4.62	逢-12	新馬瀬口排水機場	刈谷市	雨水対策課	H18	逢妻川	7.650	3.700	4.82	4.62					
		逢-13	水干川排水機場	愛知県	知立建設事務所	(追加)	逢妻川	8.500	7.500	5.17	4.97	逢-13	水干川排水機場	愛知県	知立建設事務所	S57	逢妻川	8.500	7.500	5.17	4.97					
		逢-14	流れ川第1排水機場	愛知県	知立建設事務所	(追加)	逢妻川	8.440	3.000	5.17	4.97	逢-14	流れ川第1排水機場	愛知県	知立建設事務所	S57	逢妻川	8.440	3.000	5.17	4.97					
		逢-15	流れ川第2排水機場	愛知県	知立建設事務所	(追加)	逢妻川	8.750	6.000	5.31	5.11	逢-15	流れ川第2排水機場	愛知県	知立建設事務所	H9	逢妻川	8.750	6.000	5.31	5.11					
		逢-16	落合ポンプ場	知立市	下水道課	(追加)	逢妻川	9.720	3.633	5.73	5.53	逢-16	落合ポンプ場	知立市	下水道課	S56	逢妻川	9.720	3.633	5.73	5.53					
		逢-17	丸坪排水ポンプ	知立市	土木課	(追加)	逢妻川	10.320	0.092	5.98	5.78	逢-17	丸坪排水ポンプ	知立市	土木課	H4	逢妻川	10.320	0.092	5.98	5.78					
		逢妻川	女-01	不毛排水機場	豊田市	農地整備課	(追加)	逢妻女川	0.600	0.120	6.61	6.41	逢妻川	女-01	不毛排水機場	豊田市	農地整備課	S42	逢妻女川	0.600	0.120		6.61	6.41		
		鏡川	五ヶ村川	五-01	成美新田排水機場	東浦町	農業振興課	(追加)	五ヶ村川	0.200	5.300	2.13	1.93	鏡川	五ヶ村川	五-01	成美新田排水機場	東浦町	農業振興課	H11	五ヶ村川		0.200	5.300	2.13	1.93
				五-02	緒川第二排水機場	東浦町	農業振興課	(追加)	五ヶ村川	0.900	1.840	2.23	2.03	鏡川	五ヶ村川	五-02	緒川第二排水機場	東浦町	農業振興課	S50	五ヶ村川		0.900	1.840	2.23	2.03
				五-03	緒川ポンプ場	東浦町	上下水道課	(追加)	五ヶ村川	0.950	5.100	3.65	3.45	鏡川	五ヶ村川	五-03	緒川ポンプ場	東浦町	上下水道課	H16	五ヶ村川		0.950	5.100	3.65	3.45
				五-04	辰新田排水機場	東浦町	農業振興課	(追加)	五ヶ村川	1.000	0.500	2.25	2.05	鏡川	五ヶ村川	五-04	辰新田排水機場	東浦町	農業振興課	S61	五ヶ村川		1.000	0.500	2.25	2.05
五-05	五ヶ村川第一排水機場			東浦町	農業振興課	(追加)	五ヶ村川	1.200	6.400	2.29	2.09	鏡川	五ヶ村川	五-05	五ヶ村川第一排水機場	東浦町	農業振興課	H8	五ヶ村川	1.200	6.400	2.29	2.09			
猿渡川	下り松川	猿-01	前新田(旧)排水機場	刈谷市	雨水対策課	(追加)	猿渡川	0.300	2.490	3.65	3.45	猿渡川	下り松川	猿-01	前新田排水機場	刈谷市	雨水対策課	S58	猿渡川	0.300	2.600	3.65	3.45			
		猿-02	前新田(新)排水機場	刈谷市	雨水対策課		猿渡川	0.300	1.660	3.65	3.45	(削除)														
		猿-03	北浦排水機場	刈谷市	雨水対策課	(追加)	猿渡川	0.800	1.560	3.65	3.45	猿渡川	下り松川	猿-03	北浦排水機場	刈谷市	雨水対策課	S55	猿渡川	0.800	1.560	3.65	3.45			
		猿-04	神明排水機場	刈谷市	雨水対策課	(追加)	猿渡川	2.100	1.800	3.65	3.45	猿渡川	下り松川	猿-04	神明排水機場	刈谷市	雨水対策課	H18	猿渡川	2.100	1.800	3.65	3.45			
		猿-05	五新田排水機場	刈谷市	雨水対策課	(追加)	猿渡川	2.500	1.100	3.65	3.45	猿渡川	下り松川	猿-05	五新田排水機場	刈谷市	雨水対策課	H14	猿渡川	2.500	1.100	3.65	3.45			
		猿-06	高須排水機場	刈谷市	雨水対策課	(追加)	猿渡川	2.700	1.100	3.65	3.45	猿渡川	下り松川	猿-06	高須排水機場	刈谷市	雨水対策課	H7	猿渡川	2.700	1.100	3.65	3.45			
		猿-07	三ツ又排水機場	刈谷市	雨水対策課	(追加)	猿渡川	3.600	1.200	3.65	3.45	猿渡川	下り松川	猿-07	三ツ又排水機場	刈谷市	雨水対策課	H20	猿渡川	3.600	1.200	3.65	3.45			
		猿-08	重原排水機場	刈谷市	雨水対策課	(追加)	猿渡川	4.000	0.120	3.65	3.45	猿渡川	下り松川	猿-08	重原排水機場	刈谷市	雨水対策課	S55	猿渡川	4.000	0.120	3.65	3.45			
下り松川	下-01	天王排水機場	刈谷市	雨水対策課	(追加)	下り松川	0.800	0.260	2.36	2.16	下り松川	下-01	天王排水機場	刈谷市	雨水対策課	S53	下り松川	0.800	0.260	2.36	2.16					
	下-02	高松排水機場	刈谷市	雨水対策課	(追加)	下り松川	2.300	1.040	2.92	2.72	下り松川	下-02	高松排水機場	刈谷市	雨水対策課	S53	下り松川	2.300	1.040	2.92	2.72					

(略)

(略)

愛知県水防計画

頁	変更前 (2021 年度)	変更後 (2022 年度)	備考																																																																																														
	○境川流域排水調整 連絡体制 連絡先一覧表	○境川流域排水調整 連絡体制 連絡先一覧表																																																																																															
	境川 連絡先一覧	境川 連絡先一覧																																																																																															
	<table border="1"> <thead> <tr> <th>所属</th> <th>電話番号</th> <th>FAX 番号</th> </tr> </thead> <tbody> <tr> <td rowspan="5">愛知県</td> <td>河川課</td> <td>052-954-6555 8-600-2735</td> <td>052-953-1457</td> </tr> <tr> <td>尾張建設事務所</td> <td>052-961-4421 8-602-2727</td> <td>052-961-7879</td> </tr> <tr> <td>知多建設事務所</td> <td>0569-21-9075 8-615-426</td> <td>0569-21-3232</td> </tr> <tr> <td>知立建設事務所</td> <td>0566-82-6461 8-617-458</td> <td>0566-82-3226</td> </tr> <tr> <td>豊田加茂建設事務所</td> <td>0565-35-9319 8-618-428</td> <td>0565-35-1648</td> </tr> <tr> <td>刈谷市</td> <td>雨水対策課</td> <td>0566-62-1066</td> <td>0566-23-2087</td> </tr> <tr> <td>豊明市</td> <td>土木課</td> <td>0562-92-1116</td> <td>0562-92-1141</td> </tr> <tr> <td rowspan="2">大府市</td> <td>雨水対策課</td> <td rowspan="2">0562-47-2111</td> <td>0562-47-3347</td> </tr> <tr> <td>下水道課</td> <td>0562-47-3347</td> </tr> <tr> <td rowspan="2">東浦町</td> <td>農業振興課</td> <td>0562-83-3111</td> <td>0562-84-6421</td> </tr> <tr> <td>上下水道課</td> <td>0562-83-3111</td> <td>0562-84-6421</td> </tr> <tr> <td rowspan="2">みよし市</td> <td>道路河川課</td> <td>0561-32-8020</td> <td>0561-34-4429</td> </tr> <tr> <td>下水道課</td> <td>0561-32-8022</td> <td>0561-34-4429</td> </tr> </tbody> </table>	所属	電話番号	FAX 番号	愛知県	河川課	052-954-6555 8-600-2735	052-953-1457	尾張建設事務所	052-961-4421 8-602-2727	052-961-7879	知多建設事務所	0569-21-9075 8-615-426	0569-21-3232	知立建設事務所	0566-82-6461 8-617-458	0566-82-3226	豊田加茂建設事務所	0565-35-9319 8-618-428	0565-35-1648	刈谷市	雨水対策課	0566-62-1066	0566-23-2087	豊明市	土木課	0562-92-1116	0562-92-1141	大府市	雨水対策課	0562-47-2111	0562-47-3347	下水道課	0562-47-3347	東浦町	農業振興課	0562-83-3111	0562-84-6421	上下水道課	0562-83-3111	0562-84-6421	みよし市	道路河川課	0561-32-8020	0561-34-4429	下水道課	0561-32-8022	0561-34-4429	<table border="1"> <thead> <tr> <th>所属</th> <th>電話番号</th> <th>FAX 番号</th> </tr> </thead> <tbody> <tr> <td rowspan="5">愛知県</td> <td>河川課</td> <td>052-954-6555 8-600-2735</td> <td>052-953-1457</td> </tr> <tr> <td>尾張建設事務所</td> <td>052-961-4421 8-602-2727</td> <td>052-961-7879</td> </tr> <tr> <td>知多建設事務所</td> <td>0569-21-9075 8-615-426</td> <td>0569-21-3232</td> </tr> <tr> <td>知立建設事務所</td> <td>0566-82-6461 8-617-458</td> <td>0566-82-3226</td> </tr> <tr> <td>豊田加茂建設事務所</td> <td>0565-35-9319 8-618-428</td> <td>0565-35-1648</td> </tr> <tr> <td>刈谷市</td> <td>雨水対策課</td> <td>0566-62-1066</td> <td>0566-23-2087</td> </tr> <tr> <td>豊明市</td> <td>土木課</td> <td>0562-92-1116</td> <td>0562-92-1141</td> </tr> <tr> <td rowspan="2">大府市</td> <td>水緑公園課</td> <td rowspan="2">0562-45-6236</td> <td>0562-47-3347</td> </tr> <tr> <td>水道工務課</td> <td>0562-47-3347</td> </tr> <tr> <td rowspan="2">東浦町</td> <td>農業振興課</td> <td>0562-83-3111</td> <td>0562-84-6421</td> </tr> <tr> <td>上下水道課</td> <td>0562-83-3111</td> <td>0562-84-6421</td> </tr> <tr> <td rowspan="2">みよし市</td> <td>道路河川課</td> <td>0561-32-8020</td> <td>0561-34-4429</td> </tr> <tr> <td>下水道課</td> <td>0561-32-8022</td> <td>0561-34-4429</td> </tr> </tbody> </table>	所属	電話番号	FAX 番号	愛知県	河川課	052-954-6555 8-600-2735	052-953-1457	尾張建設事務所	052-961-4421 8-602-2727	052-961-7879	知多建設事務所	0569-21-9075 8-615-426	0569-21-3232	知立建設事務所	0566-82-6461 8-617-458	0566-82-3226	豊田加茂建設事務所	0565-35-9319 8-618-428	0565-35-1648	刈谷市	雨水対策課	0566-62-1066	0566-23-2087	豊明市	土木課	0562-92-1116	0562-92-1141	大府市	水緑公園課	0562-45-6236	0562-47-3347	水道工務課	0562-47-3347	東浦町	農業振興課	0562-83-3111	0562-84-6421	上下水道課	0562-83-3111	0562-84-6421	みよし市	道路河川課	0561-32-8020	0561-34-4429	下水道課	0561-32-8022	0561-34-4429	
所属	電話番号	FAX 番号																																																																																															
愛知県	河川課	052-954-6555 8-600-2735	052-953-1457																																																																																														
	尾張建設事務所	052-961-4421 8-602-2727	052-961-7879																																																																																														
	知多建設事務所	0569-21-9075 8-615-426	0569-21-3232																																																																																														
	知立建設事務所	0566-82-6461 8-617-458	0566-82-3226																																																																																														
	豊田加茂建設事務所	0565-35-9319 8-618-428	0565-35-1648																																																																																														
刈谷市	雨水対策課	0566-62-1066	0566-23-2087																																																																																														
豊明市	土木課	0562-92-1116	0562-92-1141																																																																																														
大府市	雨水対策課	0562-47-2111	0562-47-3347																																																																																														
	下水道課		0562-47-3347																																																																																														
東浦町	農業振興課	0562-83-3111	0562-84-6421																																																																																														
	上下水道課	0562-83-3111	0562-84-6421																																																																																														
みよし市	道路河川課	0561-32-8020	0561-34-4429																																																																																														
	下水道課	0561-32-8022	0561-34-4429																																																																																														
所属	電話番号	FAX 番号																																																																																															
愛知県	河川課	052-954-6555 8-600-2735	052-953-1457																																																																																														
	尾張建設事務所	052-961-4421 8-602-2727	052-961-7879																																																																																														
	知多建設事務所	0569-21-9075 8-615-426	0569-21-3232																																																																																														
	知立建設事務所	0566-82-6461 8-617-458	0566-82-3226																																																																																														
	豊田加茂建設事務所	0565-35-9319 8-618-428	0565-35-1648																																																																																														
刈谷市	雨水対策課	0566-62-1066	0566-23-2087																																																																																														
豊明市	土木課	0562-92-1116	0562-92-1141																																																																																														
大府市	水緑公園課	0562-45-6236	0562-47-3347																																																																																														
	水道工務課		0562-47-3347																																																																																														
東浦町	農業振興課	0562-83-3111	0562-84-6421																																																																																														
	上下水道課	0562-83-3111	0562-84-6421																																																																																														
みよし市	道路河川課	0561-32-8020	0561-34-4429																																																																																														
	下水道課	0561-32-8022	0561-34-4429																																																																																														
	石ヶ瀬川 連絡先一覧	石ヶ瀬川 連絡先一覧																																																																																															
	<table border="1"> <thead> <tr> <th>所属</th> <th>電話番号</th> <th>FAX 番号</th> </tr> </thead> <tbody> <tr> <td rowspan="2">愛知県</td> <td>河川課</td> <td>052-954-6555</td> <td>052-953-1457</td> </tr> <tr> <td>知多建設事務所</td> <td>0569-21-9075 8-615-426</td> <td>0569-21-3232</td> </tr> <tr> <td rowspan="2">大府市</td> <td>雨水対策課</td> <td rowspan="2">0562-47-2111</td> <td>0562-47-3347</td> </tr> <tr> <td>下水道課</td> <td>0562-47-3347</td> </tr> <tr> <td>東浦町</td> <td>上下水道課</td> <td>0562-83-3111</td> <td>0562-84-6421</td> </tr> </tbody> </table>	所属	電話番号	FAX 番号	愛知県	河川課	052-954-6555	052-953-1457	知多建設事務所	0569-21-9075 8-615-426	0569-21-3232	大府市	雨水対策課	0562-47-2111	0562-47-3347	下水道課	0562-47-3347	東浦町	上下水道課	0562-83-3111	0562-84-6421	<table border="1"> <thead> <tr> <th>所属</th> <th>電話番号</th> <th>FAX 番号</th> </tr> </thead> <tbody> <tr> <td rowspan="2">愛知県</td> <td>河川課</td> <td>052-954-6555</td> <td>052-953-1457</td> </tr> <tr> <td>知多建設事務所</td> <td>0569-21-9075 8-615-426</td> <td>0569-21-3232</td> </tr> <tr> <td rowspan="2">大府市</td> <td>水緑公園課</td> <td rowspan="2">0562-45-6236</td> <td>0562-47-3347</td> </tr> <tr> <td>水道工務課</td> <td>0562-47-3347</td> </tr> <tr> <td>東浦町</td> <td>上下水道課</td> <td>0562-83-3111</td> <td>0562-84-6421</td> </tr> </tbody> </table>	所属	電話番号	FAX 番号	愛知県	河川課	052-954-6555	052-953-1457	知多建設事務所	0569-21-9075 8-615-426	0569-21-3232	大府市	水緑公園課	0562-45-6236	0562-47-3347	水道工務課	0562-47-3347	東浦町	上下水道課	0562-83-3111	0562-84-6421																																																							
所属	電話番号	FAX 番号																																																																																															
愛知県	河川課	052-954-6555	052-953-1457																																																																																														
	知多建設事務所	0569-21-9075 8-615-426	0569-21-3232																																																																																														
大府市	雨水対策課	0562-47-2111	0562-47-3347																																																																																														
	下水道課		0562-47-3347																																																																																														
東浦町	上下水道課	0562-83-3111	0562-84-6421																																																																																														
所属	電話番号	FAX 番号																																																																																															
愛知県	河川課	052-954-6555	052-953-1457																																																																																														
	知多建設事務所	0569-21-9075 8-615-426	0569-21-3232																																																																																														
大府市	水緑公園課	0562-45-6236	0562-47-3347																																																																																														
	水道工務課		0562-47-3347																																																																																														
東浦町	上下水道課	0562-83-3111	0562-84-6421																																																																																														
	鞍流瀬川 連絡先一覧	鞍流瀬川 連絡先一覧																																																																																															
	<table border="1"> <thead> <tr> <th>所属</th> <th>電話番号</th> <th>FAX 番号</th> </tr> </thead> <tbody> <tr> <td rowspan="2">愛知県</td> <td>河川課</td> <td>052-954-6555</td> <td>052-953-1457</td> </tr> <tr> <td>知多建設事務所</td> <td>0569-21-9075 8-615-426</td> <td>0569-21-3232</td> </tr> <tr> <td>大府市</td> <td>下水道課</td> <td>0562-47-2111</td> <td>0562-47-3347</td> </tr> </tbody> </table>	所属	電話番号	FAX 番号	愛知県	河川課	052-954-6555	052-953-1457	知多建設事務所	0569-21-9075 8-615-426	0569-21-3232	大府市	下水道課	0562-47-2111	0562-47-3347	<table border="1"> <thead> <tr> <th>所属</th> <th>電話番号</th> <th>FAX 番号</th> </tr> </thead> <tbody> <tr> <td rowspan="2">愛知県</td> <td>河川課</td> <td>052-954-6555</td> <td>052-953-1457</td> </tr> <tr> <td>知多建設事務所</td> <td>0569-21-9075 8-615-426</td> <td>0569-21-3232</td> </tr> <tr> <td>大府市</td> <td>水道工務課</td> <td>0562-45-6236</td> <td>0562-47-3347</td> </tr> </tbody> </table>	所属	電話番号	FAX 番号	愛知県	河川課	052-954-6555	052-953-1457	知多建設事務所	0569-21-9075 8-615-426	0569-21-3232	大府市	水道工務課	0562-45-6236	0562-47-3347																																																																			
所属	電話番号	FAX 番号																																																																																															
愛知県	河川課	052-954-6555	052-953-1457																																																																																														
	知多建設事務所	0569-21-9075 8-615-426	0569-21-3232																																																																																														
大府市	下水道課	0562-47-2111	0562-47-3347																																																																																														
所属	電話番号	FAX 番号																																																																																															
愛知県	河川課	052-954-6555	052-953-1457																																																																																														
	知多建設事務所	0569-21-9075 8-615-426	0569-21-3232																																																																																														
大府市	水道工務課	0562-45-6236	0562-47-3347																																																																																														
	(略)	(略)																																																																																															